



## КАРАР

## ПОСТАНОВЛЕНИЕ

22.12.2025 й.

№ 3533

22.12.2025 г.

О внесении изменений в постановление администрации городского округа город Стерлитамак Республики Башкортостан от 08.12.2022 № 3304  
«Об утверждении схемы размещения нестационарных торговых объектов на территории городского округа город Стерлитамак Республики Башкортостан»

В соответствии с Федеральным законом от 06.10.2003 № 131-ФЗ «Об общих принципах организации местного самоуправления в Российской Федерации», Федеральным законом от 28.12.2009 № 381-ФЗ «Об основах государственного регулирования торговой деятельности в Российской Федерации», постановлением Правительства Российской Федерации от 29.09.2010 № 772 «Об утверждении Правил включения нестационарных торговых объектов, расположенных на земельных участках, в зданиях, строениях и сооружениях, находящихся в государственной собственности, в схему размещения нестационарных торговых объектов», постановлением Правительства Республики Башкортостан от 12.10.2021 № 511 «Об утверждении Порядка разработки и утверждения органами местного самоуправления Республики Башкортостан схем размещения нестационарных торговых объектов», постановлением Правительства Республики Башкортостан от 13.12.2012 № 444 «О государственной программе «Развитие торговли Республики Башкортостан», Уставом городского округа город Стерлитамак Республики Башкортостан от 13.12.2005 № 2/3з, в целях создания условий для улучшения организации и качества торгового обслуживания населения и обеспечения доступности товаров для населения, установления единого порядка размещения нестационарных торговых объектов на территории Республики Башкортостан, достижения нормативов минимальной обеспеченности населения площадью торговых объектов, установленных Правительством Республики Башкортостан, формирования современной торговой инфраструктуры, оказания поддержки сельскохозяйственным товаропроизводителям на территории городского округа город Стерлитамак Республики Башкортостан, п о с т а н о в л я ю:

1. Утвердить прилагаемые изменения, которые вносятся в схему размещения нестационарных торговых объектов на территории городского округа город Стерлитамак Республики Башкортостан, утвержденной постановлением

администрации городского округа город Стерлитамак Республики Башкортостан от 08.12.2022 № 3304.

2. Настоящее постановление подлежит официальному обнародованию в здании администрации городского округа город Стерлитамак Республики Башкортостан в течение 7 дней после дня его подписания.

3. Отделу пресс-службы администрации городского округа город Стерлитамак Республики Башкортостан опубликовать настоящее постановление на официальном сайте администрации городского округа город Стерлитамак Республики Башкортостан в информационно-телекоммуникационной сети «Интернет» в течение 10 дней после утверждения.

4. Отделу торговли и бытового обслуживания администрации городского округа город Стерлитамак Республики Башкортостан:

-направить информацию в газету «Стерлитамакский рабочий» о принятии настоящего постановления и месте его обнародования в течение 7 дней после дня его подписания;

-направить настоящее постановление в течение 5 рабочих дней после опубликования в Министерство торговли и услуг Республики Башкортостан.


5. Контроль за исполнением данного постановления возложить на заместителя главы администрации городского округа город Стерлитамак Республики Башкортостан по развитию предпринимательства и инвестициям.

Глава администрации



Э.В. Шаймарданов





УТВЕРЖДЕНЫ

постановлением администрации

городского округа

город Стерлитамак

Республики Башкортостан

от «23» 12 2025 г. № 3533

Изменения, которые вносятся в схему размещения нестационарных торговых объектов на территории городского округа город Стерлитамак Республики Башкортостан

1. Текстовую часть (приложение №1) изложить в следующей редакции:

«

№ п/п	Адресные ориентиры размещения нестационарного торгового объекта	Вид нестационарного торгового объекта	Специализация нестационарного торгового объекта	Форма собственности земельного участка	Период размещения нестационарного торгового объекта	Размещение нестационарного торгового объекта субъектом малого или среднего предпринимательства (да/нет)	Площадь нестационарного торгового объекта кв.м.
1	2	3	4	5	6	7	8
<b>Нестационарные торговые объекты круглогодичного размещения</b>							
1.	ул. Артема, у жилого дома №93, возле ост. общественного транспорта «Микрорайон Солнечный» (восточная сторона)	павильон	смешанная группа	государственная собственность не разграничена	7 лет	да	40,3
2.	ул. Артема, в районе жилого дома №143	павильон	продовольственная группа	государственная собственность не разграничена	7 лет	да	24,6
3.	ул. Воинов Интернационалистов, 25А (возле объектов торговли)	павильон	продовольственная группа	государственная собственность не разграничена	7 лет	да	12
4.	ул. Коммунистическая, с торца жилого дома №43 (в торговом ряду, литер № 1)	павильон	непродовольственная группа	государственная собственность не разграничена	7 лет	да	8,5
5.	ул. Коммунистическая, с торца жилого дома №43 (в торговом ряду, литер № 2)	павильон	продовольственная группа	государственная собственность не разграничена	7 лет	да	5,4
6.	ул. Коммунистическая, с торца жилого дома №43 (в торговом ряду, литер № 3)	киоск	непродовольственная группа	государственная собственность не разграничена	7 лет	да	5,4
7.	ул. Коммунистическая, с торца жилого дома №43 (в торговом ряду, литер № 4)	павильон	непродовольственная группа	государственная собственность не разграничена	7 лет	да	12
8.	ул. Коммунистическая, с торца жилого дома	павильон	непродовольственная группа	государственная собственность не	7 лет	да	12

	№43 (в торговом ряду, литер № 5)			разграничена			
9.	ул. Коммунистическая, с торца жилого дома №43 (в торговом ряду, литер № 6)	киоск	продовольственная группа (общественное питание)	государственная собственность не разграничена	7 лет	да	15,3
10.	ул. Коммунистическая в районе жилого дома №58 на пересечении с ул. Ибрагимова (торговый ряд – литер № 1/1)	павильон	продовольственная группа (общественное питание)	государственная собственность не разграничена	7 лет	да	28
11.	ул. Коммунистическая, в районе жилого дома №58 - пересечение с ул. Ибрагимова, (торговый ряд - литер № 1-литер №4)	павильон	продовольственная группа (общественное питание)	государственная собственность не разграничена	7 лет	да	173,8
12.	ул. Коммунистическая, в районе жилого дома №58 - пересечение с ул. Ибрагимова, (торговый ряд - литер № 5)	павильон	непродовольственная группа	государственная собственность не разграничена	7 лет	да	50,7
13.	ул. Коммунистическая, в районе жилого дома №58 - пересечение с ул. Ибрагимова, (торговый ряд - литер № 6)	павильон	продовольственная группа	государственная собственность не разграничена	7 лет	да	33,5
14.	ул. Коммунистическая, в районе жилого дома №58 – пересечение с ул. Ибрагимова, (торговый ряд - литер № 7	павильон	продовольственная группа (общественное питание)	государственная собственность не разграничена	7 лет	да	83,4
15.	ул. Коммунистическая, возле остановки общественного транспорта "Поликлиника АО «СК» (восточная сторона)	павильон	непродовольственная группа	государственная собственность не разграничена	7 лет	да	20
16.	ул. Коммунистическая, за остановкой общественного транспорта "Поликлиника АО "Каучук" (восточная сторона)	киоск	непродовольственная группа	государственная собственность не разграничена	7 лет	да	7,5
17.	ул. Коммунистическая, во дворе жилых домов № 98, 100, 102	киоск	продовольственная группа	государственная собственность не разграничена	7 лет	да	19,9
18.	ул. Коммунистическая, возле остановки общественного транспорта "Профилакторий АО "Каучук" (восточная сторона)	павильон	непродовольственная группа	государственная собственность не разграничена	7 лет	да	15,2
19.	между жилыми домами №23а по ул. Кочетова и № 11 по ул. Фестивальной	павильон	непродовольственная группа	государственная собственность не разграничена	7 лет	да	19,4
20.	ул. Курчатова, около жилого дома №24	киоск	продовольственная группа	государственная собственность не разграничена	7 лет	да	24
21.	пр. Ленина, №31 (ул. Деповская)	киоск	продовольственная группа	государственная собственность не разграничена	7 лет	да	19,7



22.	пр. Ленина, между жилым домом №53 и зданием БашГУ (пр. Ленина, 49)	павильон	непродовольственная группа	государственная собственность не разграничена	7 лет	да	17,3
23.	пр. Октября, между жилыми домами №9 и №9а	павильон	непродовольственная группа	государственная собственность не разграничена	7 лет	да	20
24.	пр. Октября, около жилого дома №10	павильон	продовольственная группа	государственная собственность не разграничена	7 лет	да	20
25.	пр. Октября, №41/1	павильон	продовольственная группа	государственная собственность не разграничена	7 лет	да	20
26.	в аллее напротив жилого дома №71 по пр. Октября	павильон	непродовольственная группа	государственная собственность не разграничена	7 лет	да	18,2
27.	пр. Октября, около жилого дома №77	павильон	продовольственная группа	государственная собственность не разграничена	7 лет	да	22,3
28.	в аллее напротив жилого дома №89 по пр. Октября	павильон	продовольственная группа (общественное питание)	государственная собственность не разграничена	7 лет	да	20
29.	в аллее напротив жилых домов № 2 и № 4 по ул. Строителей	киоск	продовольственная группа	государственная собственность не разграничена	7 лет	да	6
30.	ул. Сазонова, в восточной части города между домами № 77-73а по ул. Худайбердина, торговый ряд, литер №1)	киоск	продовольственная группа	государственная собственность не разграничена	7 лет	да	12
31.	ул. Сазонова, в восточной части города между домами № 77-73а по ул. Худайбердина, торговый ряд, литер №2)	павильон	продовольственная группа	государственная собственность не разграничена	7 лет	да	12
32.	ул. Сазонова, в восточной части города между домами № 77-73а по ул. Худайбердина, торговый ряд, литер №3)	павильон	продовольственная группа	государственная собственность не разграничена	7 лет	да	12
33.	ул. Сазонова, в восточной части города между домами № 77-73а по ул. Худайбердина, торговый ряд, литер №4)	павильон	продовольственная группа	государственная собственность не разграничена	7 лет	да	12
34.	ул. Сазонова, в восточной части города между домами № 77-73а по ул. Худайбердина, торговый ряд, литер №5)	павильон	продовольственная группа	государственная собственность не разграничена	7 лет	да	12
35.	ул. Сазонова, в восточной части города между домами № 77-73а по ул. Худайбердина, торговый ряд литер №6)	павильон	продовольственная группа	государственная собственность не разграничена	7 лет	да	12
36.	ул. Сазонова, в восточной части города между домами	павильон	продовольственная группа	государственная собственность не разграничена	7 лет	да	12

	№ 77-73а по ул. Худайбердина, торговый ряд, литер №7)						
37.	ул. Сазонова, в восточной части города между домами № 77-73а по ул. Худайбердина, торговый ряд, литер №8)	павильон	продовольственная группа	государственная собственность не разграничена	7 лет	да	12
38.	ул. Сазонова, в восточной части города между домами № 77-73а по ул. Худайбердина, торговый ряд, литер №9)	павильон	продовольственная группа (общественное питание)	государственная собственность не разграничена	7 лет	да	12
39.	ул. Сакко и Ванцетти, парк имени Кирова	павильон	продовольственная группа (общественное питание)	государственная собственность не разграничена	7 лет	да	12
40.	ул. Суханова, №4, литер 1	киоск	продовольственная группа	государственная собственность не разграничена	7 лет	да	20
41.	ул. Суханова, №6а около торгового центра	павильон	продовольственная группа (общественное питание)	государственная собственность не разграничена	7 лет	да	12
42.	вблизи ул. Тетюшева, 25	павильон	продовольственная группа	государственная собственность не разграничена	7 лет	да	50
43.	ул. Фестивальная, парк культуры и отдыха «Содовик»	павильон	продовольственная группа (общественное питание)	государственная собственность не разграничена	7 лет	да	20
44.	ул. Худайбердина, №74 возле жилого дома	павильон	непродовольственная группа	государственная собственность не разграничена	7 лет	да	19,0
45.	в сквере по ул. Худайбердина, на остановке общественного транспорта «Льва Толстого» (южная сторона)	павильон	непродовольственная группа	государственная собственность не разграничена	7 лет	да	22,8
46.	ул. Худайбердина, за остановкой общественного транспорта «Льва Толстого» (южная сторона)	павильон	непродовольственная группа	государственная собственность не разграничена	7 лет	да	63,7
47.	ул. Худайбердина, в районе жилого дома №146, литер № 2	павильон	продовольственная группа	государственная собственность не разграничена	7 лет	да	20
48.	ул. Худайбердина, возле жилого дома №153	павильон	непродовольственная группа	государственная собственность не разграничена	7 лет	да	15,6
49.	ул. Худайбердина, №198 торговый ряд автовокзал	павильон	продовольственная группа	государственная собственность не разграничена	7 лет	да	187,9
50.	ул. Худайбердина, №198 около торгового ряда автовокзал	павильон	продовольственная группа (общественное питание)	государственная собственность не разграничена	7 лет	да	70
51.	ул. Шафиева, напротив жилого дома №3 (набережная р. Стерля)	павильон	продовольственная группа (общественное питание)	государственная собственность не разграничена	7 лет	да	50



52.	ул. Шафиева, напротив жилого дома №19 (набережная р. Стерля)	павильон	продовольственная группа	государственная собственность не разграничена	7 лет	да	12
53.	ул. Шафиева, напротив жилого дома №25 (набережная р. Стерля)	павильон	продовольственная группа (общественное питание)	государственная собственность не разграничена	7 лет	да	50
54.	ул. Шафиева, напротив жилого дома №25 (набережная р. Стерля)	павильон	продовольственная группа	государственная собственность не разграничена	7 лет	да	12
55.	ул. Шафиева, напротив жилого дома №27 (набережная р. Стерля)	киоск	продовольственная группа	государственная собственность не разграничена	7 лет	да	6
56.	ул. Бабушкина, ост. «Гаражи» (восточная сторона)	павильон	продовольственная группа	государственная собственность не разграничена	7 лет	да	20
57.	ул. Вокзальная, ост. "Железнодорожный вокзал" (западная сторона)	торгово- остановочный комплекс	непродовольственная группа	государственная собственность не разграничена	7 лет	да	30,8
58.	ул. Гоголя, ост. "Машзавод" (восточная сторона)	киоск	продовольственная группа	государственная собственность не разграничена	7 лет	да	20
59.	ул. Гоголя, ост. "БГУ" (восточная сторона)	павильон	продовольственная группа	государственная собственность не разграничена	7 лет	да	20
60.	ул. Гоголя, ост. "ул. Полевая" (западная сторона)	киоск	непродовольственная группа	государственная собственность не разграничена	7 лет	да	30
61.	ул. Гоголя, ост. "ул. Суханова" (западная сторона)	киоск	непродовольственная группа	государственная собственность не разграничена	7 лет	да	30
62.	ул. Карая Муратова, ост. "Карая Муратова" (южная сторона)	торгово- остановочный комплекс	продовольственная группа	государственная собственность не разграничена	7 лет	да	50
63.	ул. Коммунистическая, ост. "Дом связи" (восточная сторона)	киоск	непродовольственная группа	государственная собственность не разграничена	7 лет	да	12
64.	ул. Коммунистическая, ост. "Блюхера" (восточная сторона)	торгово- остановочный комплекс	непродовольственная группа	государственная собственность не разграничена	7 лет	да	35,9
65.	ул. Коммунистическая, ост. «Поликлиника СК» (восточная сторона)	торгово- остановочный комплекс	продовольственная группа	государственная собственность не разграничена	7 лет	да	42
66.	ул. Коммунистическая, ост. «Поликлиника СК» (западная сторона)	торгово- остановочный комплекс	продовольственная группа	государственная собственность не разграничена	7 лет	да	35
67.	ул. К.Либкнехта, ост. «Шах-тау» (северная сторона)	торгово- остановочный комплекс	продовольственная группа	государственная собственность не разграничена	7 лет	да	30
68.	ул. Худайбердина, ост. "ул. Мира" (южная сторона)	торгово- остановочный комплекс	непродовольственная группа	государственная собственность не разграничена	7 лет	да	22,9
69.	ул. Худайбердина, ост. "пр. Ленина" (северная сторона)	торгово- остановочный комплекс	непродовольственная группа	государственная собственность не разграничена	7 лет	да	64,2
70.	ул. Техническая, ост. «Учебный комбинат» (южная сторона)	павильон	продовольственная группа	государственная собственность не разграничена	7 лет	да	20
71.	ул. 23 Мая, ост. «Автомобилист» (северная сторона)	торгово- остановочный комплекс	продовольственная группа	государственная собственность не разграничена	7 лет	да	20

Места для установки торговых автоматов (вендинговых автоматов)



1.	ул. Тукаева, №9 (Сквер химиков, площадка для выгула собак)	торговый автомат (вендинговый автомат)	непродовольственная группа (продажа пакетов для уборки за питомцами)	государственная собственность не разграничена	7 лет	да	2
2.	ул. Худайбердина, №58 (напротив Дома быта набережная р. Стерля)	торговый автомат (уткомат)	продовольственная группа (продажа сухого корма для уток)	государственная собственность не разграничена	7 лет	да	2
3.	ул. Шафиева, напротив жилого дома №15 (набережная р. Стерля)	торговый автомат (вендинговый автомат)	продовольственная группа (продажа сухого корма для уток)	государственная собственность не разграничена	7 лет	да	2

### Места для размещения мобильных торговых объектов

1.	ул. Бабушкина, 7	мобильный пункт быстрого питания	продовольственная группа (общественное питание)	государственная собственность не разграничена	7 лет	да	24
2.	пр. Ленина, с торца жилого дома №31	мобильный пункт быстрого питания	продовольственная группа (общественное питание)	государственная собственность не разграничена	7 лет	да	6
3.	Стерлибашевский тракт, 36 ост. «Дачная» (северная сторона)	мобильный торговый объект	продовольственная группа	государственная собственность не разграничена	7 лет	да	20
4.	в аллее напротив жилого дома №24 по ул. Строителей	мобильный торговый объект	продовольственная группа	государственная собственность не разграничена	7 лет	да	5
5.	пр. Октября, напротив жилого дома №71	мобильный пункт быстрого питания	продовольственная группа (общественное питание)	государственная собственность не разграничена	7 лет	да	12
6.	ул. Худайбердина, №89а за остановкой общественного транспорта «Льва Толстого» (южная сторона)	мобильный торговый объект	продовольственная группа	государственная собственность не разграничена	7 лет	да	12
7.	ул. Уфимская, 24а, около ост. «Первомайск»	мобильный торговый объект	продовольственная группа	государственная собственность не разграничена	7 лет	да	20
8.	ул. К.Цеткин, 14 (южная сторона)	мобильный торговый объект	продовольственная группа	государственная собственность не разграничена	7 лет	да	12
9.	ул. Ученическая, №29 около бани	мобильный пункт быстрого питания	продовольственная группа (общественное питание)	государственная собственность не разграничена	7 лет	да	8
10.	ул. Элеваторная, между жилыми домами № 110 и №116	мобильный пункт быстрого питания	продовольственная группа (общественное питание)	государственная собственность не разграничена	7 лет	да	30

### Места для размещения модульных электро-топливных АЗС

1	Пересечение улиц Худайбердина и ул. Элеваторная	модульная электро- топливная автозаправочная станция	непродовольственная группа	государственная собственность не разграничена	7 лет	да	250
---	---	--	-------------------------------	---	-------	----	-----

### Нестационарные торговые объекты сезонного размещения

#### Места по реализации кваса

1.	ул. Артема, №98 возле магазина	нестационарный торговый объект сезонного размещения	розничная торговля квасом в розлив	государственная собственность не разграничена	с 15 апреля по 15 сентября (в соответствии с договорными отношениями)	да	3
----	-----------------------------------	--	---------------------------------------	---	---	----	---



[illegible]



[illegible]



[illegible]



53.	ул. Худайбердина, между жилыми домами № 158 и №170Б	нестационарный торговый объект сезонного размещения	розничная торговля квасом в розлив	государственная собственность не разграничена	с 15 апреля по 15 сентября (в соответствии с договорными отношениями)	да	3
54.	ул. Худайбердина, №198/1 напротив торгового ряда	нестационарный торговый объект сезонного размещения	розничная торговля квасом в розлив	государственная собственность не разграничена	с 15 апреля по 15 сентября (в соответствии с договорными отношениями)	да	3
55.	ул. Худайбердина, за остановкой общественного транспорта «Автовокзал»	нестационарный торговый объект сезонного размещения	розничная торговля квасом в розлив	государственная собственность не разграничена	с 15 апреля по 15 сентября (в соответствии с договорными отношениями)	да	3
56.	ул. К.Цеткин, №14 между магазином и почтовым отделением	нестационарный торговый объект сезонного размещения	розничная торговля квасом в розлив	государственная собственность не разграничена	с 15 апреля по 15 сентября (в соответствии с договорными отношениями)	да	3
57.	ул. Шафиева, №5 напротив жилого дома (набережная р. Стерля)	нестационарный торговый объект сезонного размещения	розничная торговля квасом в розлив	государственная собственность не разграничена	с 15 апреля по 15 сентября (в соответствии с договорными отношениями)	да	3
58.	ул. Шафиева, №19 напротив жилого дома (набережная р. Стерля)	нестационарный торговый объект сезонного размещения	розничная торговля квасом в розлив	государственная собственность не разграничена	с 15 апреля по 15 сентября (в соответствии с договорными отношениями)	да	3
59.	ул. Шафиева, №5 возле магазина	нестационарный торговый объект сезонного размещения	розничная торговля квасом в розлив	государственная собственность не разграничена	с 15 апреля по 15 сентября (в соответствии с договорными отношениями)	да	3

### Места по реализации мороженого

1.	ул. Коммунистическая, №43	нестационарный торговый объект сезонного размещения	торговля мороженым, прохладительными напитками	государственная собственность не разграничена	с 1 мая по 1 октября (в соответствии с договорными отношениями)	да	8
2.	ул. Коммунистическая, №69	нестационарный торговый объект сезонного размещения	торговля мороженым, прохладительными напитками	государственная собственность не разграничена	с 1 мая по 1 октября (в соответствии с договорными отношениями)	да	8
3.	пр. Ленина, №20	нестационарный торговый объект сезонного размещения	торговля мороженым, прохладительными напитками	государственная собственность не разграничена	с 1 мая по 1 октября (в соответствии с договорными отношениями)	да	8
4.	пр. Ленина, №30в (напротив фонтана)	нестационарный торговый объект сезонного размещения	торговля мороженым, прохладительными напитками	государственная собственность не разграничена	с 1 мая по 1 октября (в соответствии с договорными отношениями)	да	8
5.	аллея пр. Ленина, напротив жилого дома № 44 пр. Ленина	нестационарный торговый объект сезонного размещения	торговля мороженым, прохладительными напитками	государственная собственность не разграничена	с 1 мая по 1 октября (в соответствии с договорными отношениями)	да	8
6.	пр. Ленина, №45	нестационарный торговый объект сезонного размещения	торговля мороженым, прохладительными напитками	государственная собственность не разграничена	с 1 мая по 1 октября (в соответствии с договорными отношениями)	да	8
7.	ул. Сакко и Ванцетти (парк им. Кирова)	нестационарный торговый объект сезонного размещения	торговля мороженым, прохладительными напитками	государственная собственность не разграничена	с 1 мая по 1 октября (в соответствии с договорными отношениями)	да	8
8.	аллея по пр. Октября, напротив жилых домов № 91 и № 93 (около спортивной скейт площадки)	нестационарный торговый объект сезонного размещения	торговля мороженым, прохладительными напитками	государственная собственность не разграничена	с 1 мая по 1 октября (в соответствии с договорными отношениями)	да	8
9.	Пр. Октября «Парк Победы»	нестационарный торговый объект сезонного размещения	торговля мороженым, прохладительными напитками	государственная собственность не разграничена	с 1 мая по 1 октября (в соответствии с договорными отношениями)	да	8
10.	пр. Октября, №9	нестационарный торговый объект сезонного размещения	торговля мороженым, прохладительными напитками	государственная собственность не разграничена	с 1 мая по 1 октября (в соответствии с договорными отношениями)	да	8
11.	Пр. Октября, №35 (сквер им. Жукова)	нестационарный торговый объект сезонного размещения	торговля мороженым, прохладительными напитками	государственная собственность не разграничена	с 1 мая по 1 октября (в соответствии с договорными отношениями)	да	8











### Места по реализации бахчевых культур

1.	ул. Кочетова, №76 (перед Бельским мостом)	бахчевой развал	торговля бахчевыми культурами	государственная собственность не разграничена	с 1 июля по 1 ноября (в соответствии с договорными отношениями)	да	15
----	--	-----------------	-------------------------------	---	---	----	----

### Места по реализации выпечки

1.	ул. Артема, 147, напротив магазина (восточная сторона)	нестационарный торговый объект сезонного размещения	торговля выпечкой	государственная собственность не разграничена	с 1 марта по 31 декабря (в соответствии с договорными отношениями)	да	6
2.	ул. Патриотическая, 59, рядом с Городской клинической больницей №1	нестационарный торговый объект сезонного размещения	торговля выпечкой	государственная собственность не разграничена	с 1 марта по 31 декабря (в соответствии с договорными отношениями)	да	6
3.	пр. Октября, между домами №91 и №93 (вблизи скейт площадки)	нестационарный торговый объект сезонного размещения	торговля выпечкой	государственная собственность не разграничена	с 1 марта по 31 декабря (в соответствии с договорными отношениями)	да	6
4.	ул. Суханова, 8	нестационарный торговый объект сезонного размещения	торговля выпечкой	государственная собственность не разграничена	с 1 марта по 31 декабря (в соответствии с договорными отношениями)	да	6
5.	ул. Худайбердина, между жилыми домами № 158 и №170Б	нестационарный торговый объект сезонного размещения	торговля выпечкой	государственная собственность не разграничена	с 1 марта по 31 декабря (в соответствии с договорными отношениями)	да	6

### Места по реализации хвойных деревьев

1.	ул. Артема, №142	елочный базар	торговля хвойными деревьями	государственная собственность не разграничена	с 15 по 31 декабря (в соответствии с договорными отношениями)	да	6
2.	ул. Гоголя, №106	елочный базар	торговля хвойными деревьями	государственная собственность не разграничена	с 15 по 31 декабря (в соответствии с договорными отношениями)	да	6
3.	ул. Воинов Интернационалистов, №24	елочный базар	торговля хвойными деревьями	государственная собственность не разграничена	с 15 по 31 декабря (в соответствии с договорными отношениями)	да	6
4.	ул. Коммунистическая, №96	елочный базар	торговля хвойными деревьями	государственная собственность не разграничена	с 15 по 31 декабря (в соответствии с договорными отношениями)	да	6
5.	ул. Кочетова, №15	елочный базар	торговля хвойными деревьями	государственная собственность не разграничена	с 15 по 31 декабря (в соответствии с договорными отношениями)	да	6
6.	ул. К.Муратова, №2	елочный базар	торговля хвойными деревьями	государственная собственность не разграничена	с 15 по 31 декабря (в соответствии с договорными отношениями)	да	6
7.	ул. К. Либкнехта, №10	елочный базар	торговля хвойными деревьями	государственная собственность не разграничена	с 15 по 31 декабря (в соответствии с договорными отношениями)	да	6
8.	Проспект Ленина, №45	елочный базар	торговля хвойными деревьями	государственная собственность не разграничена	с 15 по 31 декабря (в соответствии с договорными отношениями)	да	6
9.	ул. Худайбердина, №71	елочный базар	торговля хвойными деревьями	государственная собственность не разграничена	с 15 по 31 декабря (в соответствии с договорными отношениями)	да	6
10.	ул. Худайбердина, №158	елочный базар	торговля хвойными деревьями	государственная собственность не разграничена	с 15 по 31 декабря (в соответствии с договорными отношениями)	да	6
11.	ул. К. Цеткин, №14	елочный базар	торговля хвойными деревьями	государственная собственность не разграничена	с 15 по 31 декабря (в соответствии с договорными отношениями)	да	6








2. Графическую часть карты-схемы (приложение №2) изложить в следующей редакции:

№	Местонахождение (адресный ориентир)	Схема размещения
	<b>Нестационарные торговые объекты круглогодичного размещения</b>	
1.	ул. Артема, у жилого дома №93, возле ост. общественного транспорта «Микрорайон Солнечный» (восточная сторона)	
2.	ул. Артема, в районе жилого дома №143	
3.	Ул. Воинов Интернационалистов, 25А (возле объектов торговли)	

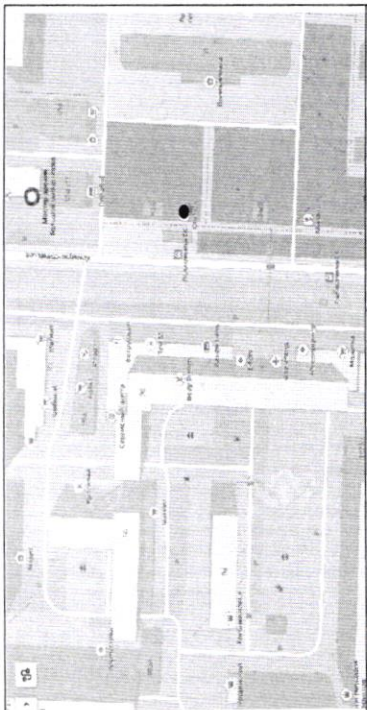

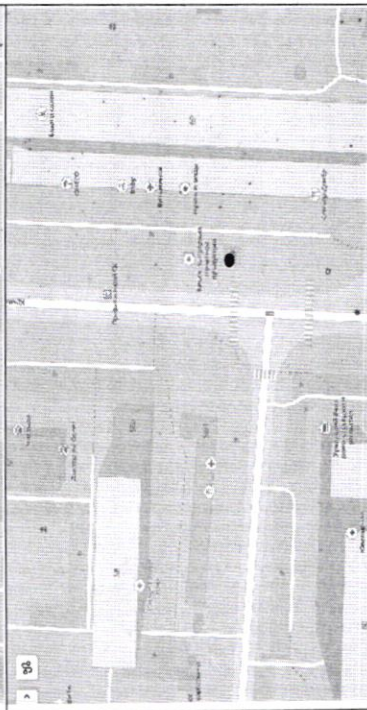

4.	ул. Коммунистическая, с торца жилого дома №43 (в торговом ряду, литер № 1)	
5.	ул. Коммунистическая, с торца жилого дома №43 (в торговом ряду, литер № 2)	
6.	ул. Коммунистическая, с торца жилого дома №43 (в торговом ряду, литер № 3)	
7.	ул. Коммунистическая, с торца жилого дома №43 (в торговом ряду, литер № 4)	


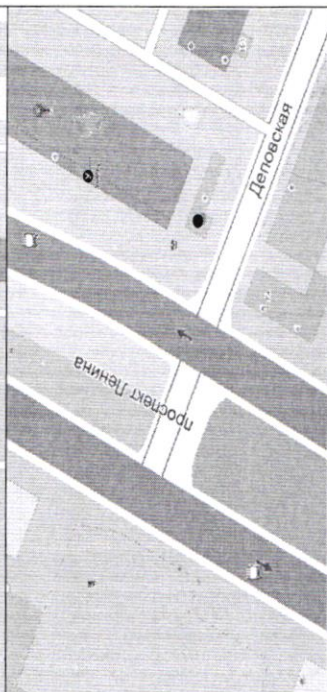




8.	ул. Коммунистическая, с торца жилого дома №43 (в торговом ряду, литер № 5)	
9.	ул. Коммунистическая, с торца жилого дома №43 (в торговом ряду, литер № 6)	
10.	ул. Коммунистическая в районе жилого дома №58 на пересечении с ул. Ибрагимов (торговый ряд - литер № 1/1)	
11.	ул. Коммунистическая, в районе жилого дома №58 - пересечение с ул. Ибрагимов, (торговый ряд - литер № 1 - литер № 4)	

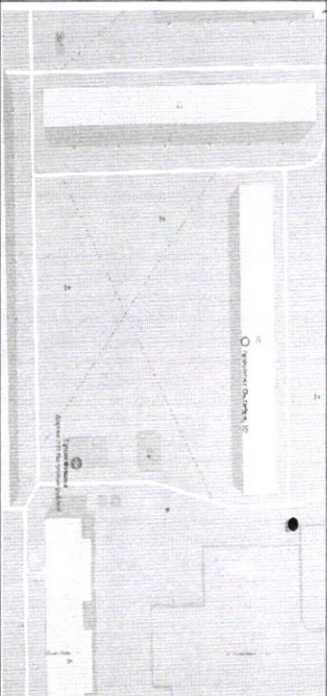

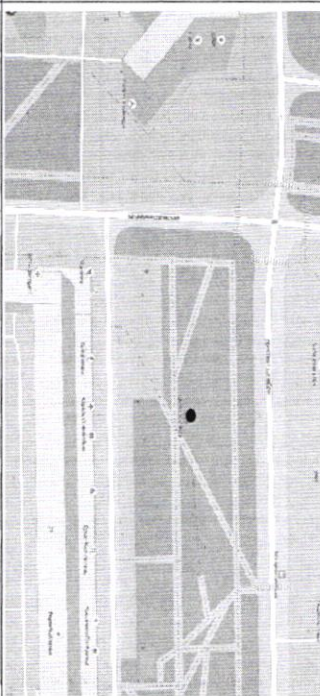

12.	ул. Коммунистическая, в районе жилого дома №58 - пересечение с ул. Ибрагимов, (торговый ряд - литер № 5)	
13.	ул. Коммунистическая, в районе жилого дома №58 - пересечение с ул. Ибрагимов, (торговый ряд - литер № 6)	
14.	ул. Коммунистическая, в районе жилого дома №58 - пересечение с ул. Ибрагимов, (торговый ряд - литер № 7)	
15.	ул. Коммунистическая, возле остановки общественного транспорта "Полининка АО «СК» (восточная сторона)	







16.	ул. Коммунистическая, за остановкой общественного транспорта "Поликлиника АО "Каучук" (восточная сторона)	
17.	ул. Коммунистическая, во дворе жилых домов № 98, 100, 102	
18.	ул. Коммунистическая, возле остановки общественного транспорта "Профилакторий АО "Каучук" (восточная сторона)	
19.	между жилыми домами №23а по ул. Кочетова и №11 по ул. Фестивальной	





20.	ул. Курчотова, около жилого дома №24	
21.	пр. Ленина, №31 (ул. Девовская)	
22.	пр. Ленина, между жилым домом №53 и зданием БашГУ (пр. Ленина, 49)	
23.	пр. Октября, между жилыми домами №9 и №9а	







24.	пр. Октября, около жилого дома №10	
25.	пр Октября, №41/1	
26.	в аллее напротив жилого дома №71 по пр. Октября	
27.	пр Октября, около жилого дома №77	




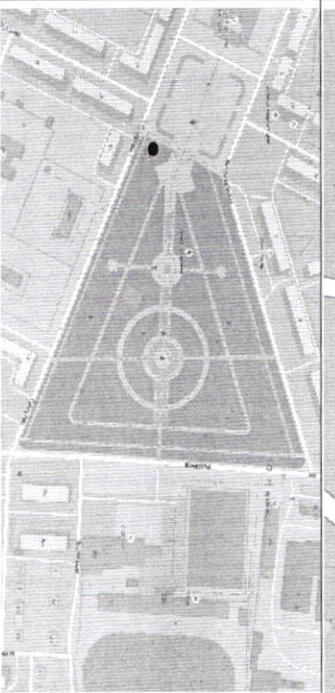
28.	в аллее напротив жилого дома №89 по пр. Октября	
29.	в аллее напротив жилых домов № 2 и № 4 по ул. Спротеней	
30.	ул. Саюнова, в восточной части города между домами № 77-73а по ул. Худайбердина, торговый ряд, литер №1)	
31.	ул. Саюнова, в восточной части города между домами № 77-73а по ул. Худайбердина, торговый ряд, литер №2)	







32.	 <p>ул. Сазонова, в восточной части города между домами № 77-73а по ул. Худайбердина, торговый ряд, литер №3)</p>
33.	 <p>ул. Сазонова, в восточной части города между домами № 77-73а по ул. Худайбердина, торговый ряд, литер №4)</p>
34.	 <p>ул. Сазонова, в восточной части города между домами № 77-73а по ул. Худайбердина, торговый ряд, литер №5)</p>
35.	 <p>ул. Сазонова, в восточной части города между домами № 77-73а по ул. Худайбердина, торговый ряд, литер №6)</p>

36.	 <p>ул. Сазонова, в восточной части города между домами № 77-73а по ул. Худайбердина, торговый ряд, литер №7)</p>
37.	 <p>ул. Сазонова, в восточной части города между домами № 77-73а по ул. Худайбердина, торговый ряд, литер №8)</p>
38.	 <p>ул. Сазонова, в восточной части города между домами № 77-73а по ул. Худайбердина, торговый ряд, литер №9)</p>
39.	 <p>ул. Сахко и Валлетти, парк имени Кирова</p>



40.	ул. Суханова, №4, литер I	
41.	ул. Суханова, №6а около торгового центра	
42.	вблизи ул. Тетюшева, 25	
43.	ул. Фестивальная, парк культуры и отдыха «Соловьи»	

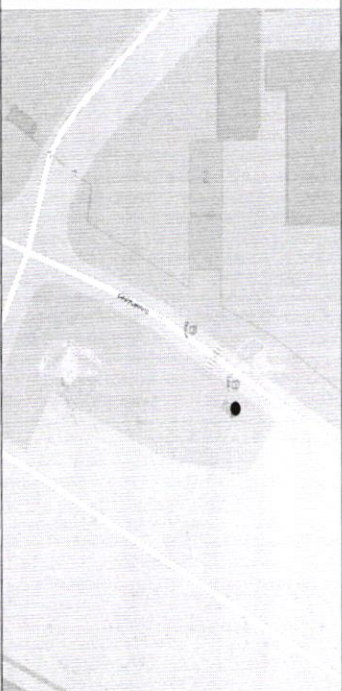



44.	ул. Худайбердина, №74 возле жилого дома	
45.	в сквере по ул. Худайбердина, на острие общественного транспорта «Левая Толстого» (южная сторона)	
46.	ул. Худайбердина, за остановкой общественного транспорта «Левая Толстого» (южная сторона)	
47.	ул. Худайбердина, в районе жилого дома №146, литер № 2	



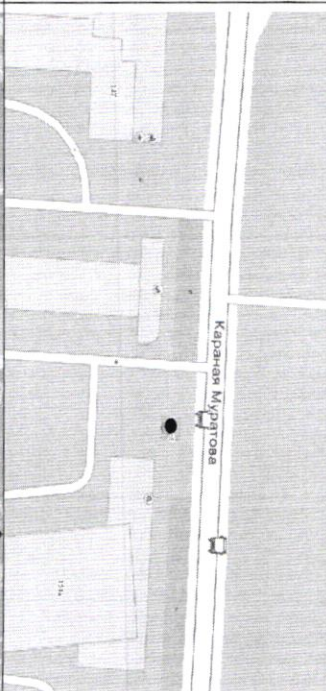



ул. Шафиева, напротив жилого дома №19 (набережная р. Стерля)	ул. Шафиева, напротив жилого дома №25 (набережная р. Стерля)	ул. Шафиева, напротив жилого дома №25 (набережная р. Стерля)	ул. Шафиева, напротив жилого дома №27 (набережная р. Стерля)
52.	53.	54.	55.




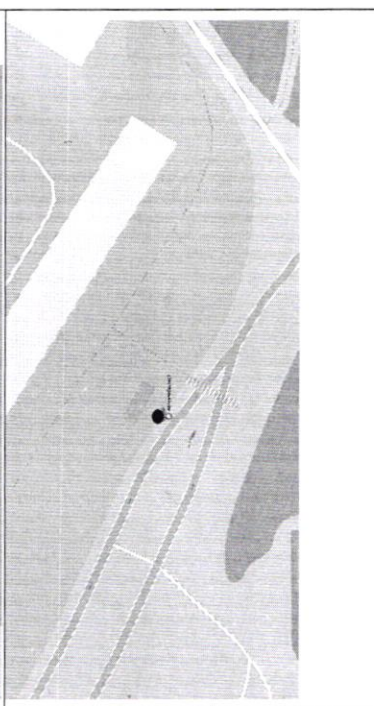
ул. Худайбердина, возле жилого дома №153	ул. Худайбердина, №198 торговый ряд автовокзал	ул. Худайбердина, №198 около торгового ряда автовокзал	ул. Шафиева, напротив жилого дома №3 (набережная р. Стерля)
48.	49.	50.	51.







56.	ул. Бабушкина, ост. «Парки» (восточная сторона)	
57.	ул. Вокзальная, ост. «Железнодорожный вокзал» (западная сторона)	
58.	ул. Горюх, ост. «Машинист» (восточная сторона)	
59.	ул. Горюх, ост. «ЫУ» (восточная сторона)	

60.	ул. Горюх, ост. «ул. Полевая» (западная сторона)	
61.	ул. Горюх, ост. «ул. Суханова» (западная сторона)	
62.	ул. Карая Муратова, ост. «Карая Муратова» (южная сторона)	
63.	ул. Коммунистическая, ост. «Дом связи» (восточная сторона)	



			
<p>ул. Худайбердина, ост. "ул. Мира" (южная сторона)</p>	<p>ул. Худайбердина, ост. "пр. Ленина" (северная сторона)</p>	<p>ул. Техническая, ост. «Учебный комбинат» (южная сторона)</p>	<p>ул. 23 Мая, ост. «Автомобилист» (северная сторона)</p>
68.	69.	70.	71.

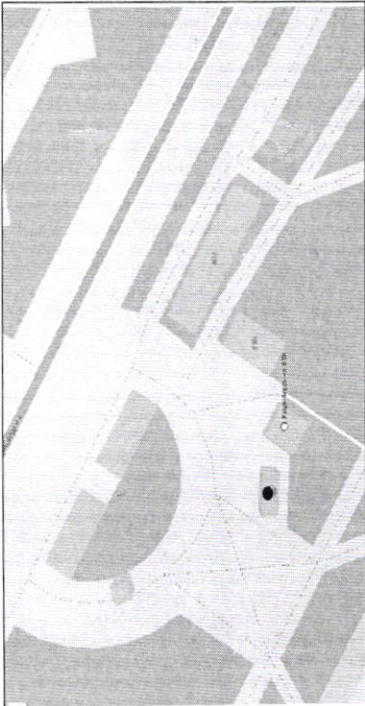

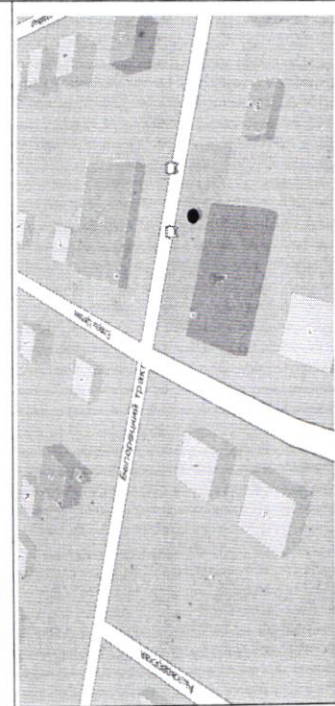
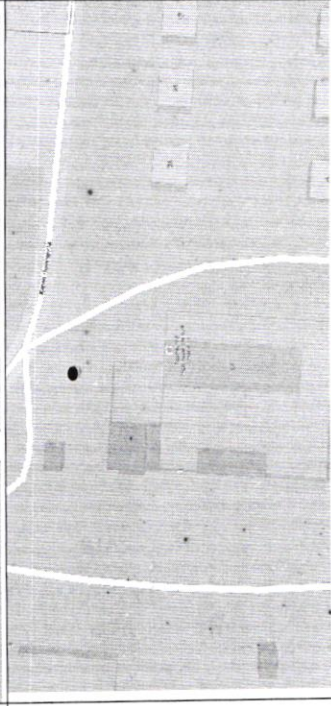
			
<p>ул. Коммунистическая, ост. "Бюжера" (восточная сторона)</p>	<p>ул. Коммунистическая, ост. «Подклинья СК» (восточная сторона)</p>	<p>ул. Коммунистическая, ост. «Подклинья СК» (западная сторона)</p>	<p>ул. К. Либкнехта, ост. «Шах-тау» (северная сторона)</p>
64.	65.	66.	67.





Места для установки торговых автоматов (вендинговых автоматов)	
1	ул. Тулеева, №9 (Сквер химиков, площадка для выгула собак)
2	ул. Худайбердина, №58 (напротив Дома быта набережная р. Стерля)
3	ул. Шафиева, напротив жилого дома №15 (набережная р. Стерля)
Места для размещения мобильных торговых объектов	
1.	ул. Бабушкина, 7

2.	пр. Ленина, с торца жилого дома №31
3.	Стерлябашевский тракт, 36 ост. «Лычана» (северная сторона)
4.	в аллее напротив жилого дома №24 по ул. Строителей
5.	пр. Октября, напротив жилого дома №71



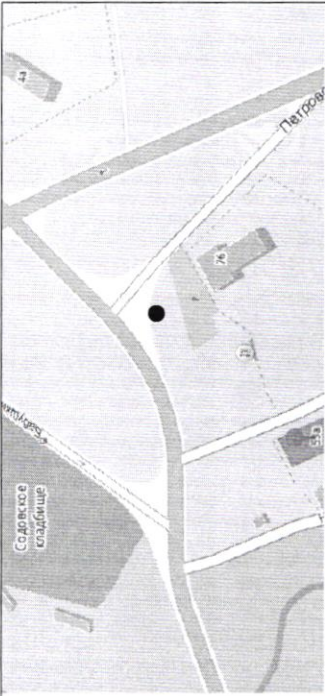
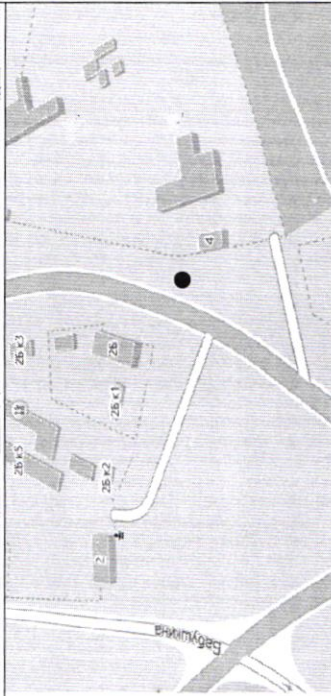
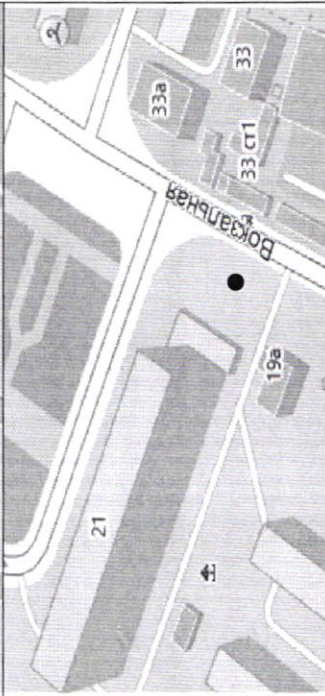
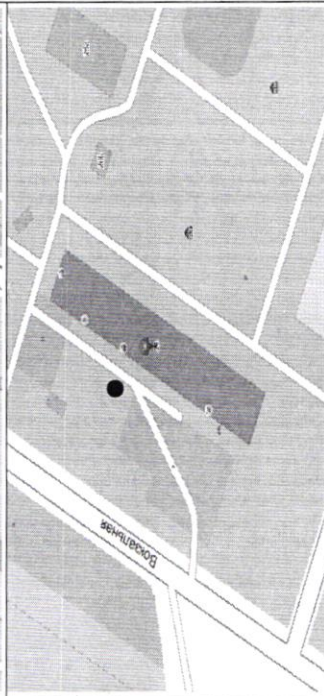
6.	ул. Худайбердина, №89а за остановкой общественного транспорта «Лява Толстого» (южная сторона)	
7.	ул. Уфимская, 24а, около ост. «Первомайск»	
8.	ул. К.Цеткин, 14 (южная сторона)	
9.	ул. Ученическая, №29 около бани	


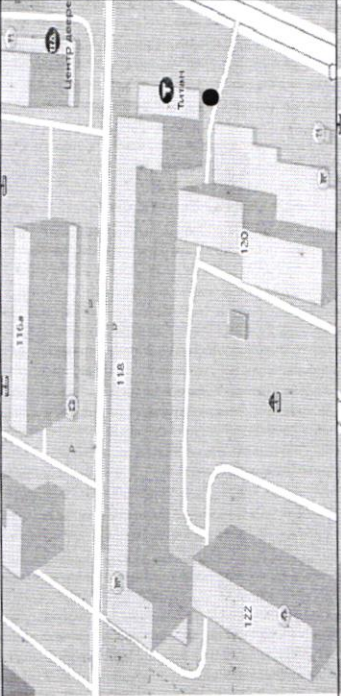

10.	ул. Элеваторная, между жилищами доками № 110 и №116	
Места для размещения модульных электро-топливных АЗС		
1.	Пересечение улиц Худайбердина и ул. Элеваторная	



Графическая часть схемы  
размещения нестационарных торговых объектов  
по реализации кваса

на территории городского округа  
город Стерлитамак Республики Башкортостан  
Схема размещения

4.	ул. Бабушкина (площадь вблизи Бельского моста)	
5.	ул. Бабушкина, №4 возле здания	
6.	ул. Вокзальная, №21 возле магазина	
7.	ул. Вокзальная, №26 возле магазина	


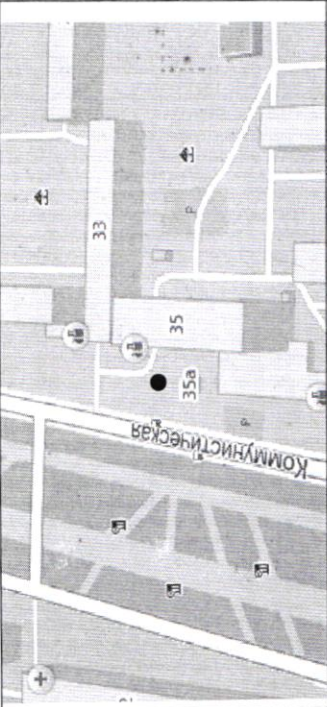

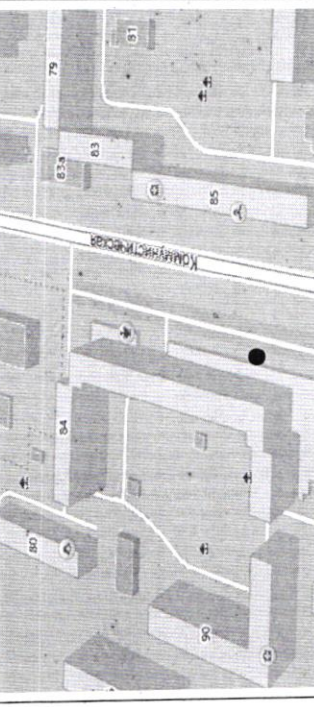
№	Местонахождение (адресный ориентир)	Схема размещения
1.	ул. Артема, №98 возле магазина	
2.	ул. Артема, №118 возле магазина	
3.	ул. Артема, №147 возле магазина	

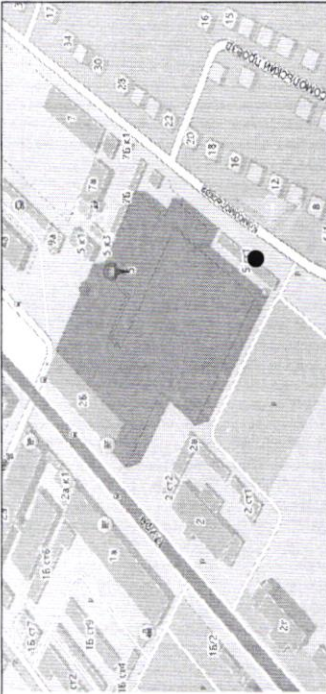

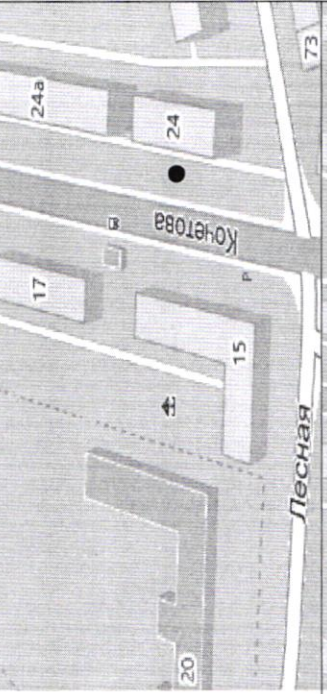



8.	ул. Воловичская, 20 напротив магазина	
9.	ул. Гоголя, №106 возле магазина	
10.	ул. Гоголя, 133а, напротив столов для реализации садоводческой продукции	
11.	ул. Гоголя, №145в возле торгового павильона	





12.	ул. Дружбы, №28а возле магазина	
13.	ул. Дружбы, №31 напротив магазина	
14.	ул. Дружбы, №56 возле магазина	
15.	ул. В. Интернационалистов, №24 возле магазина	



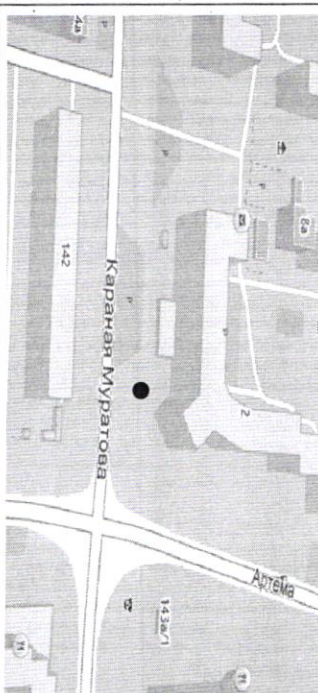
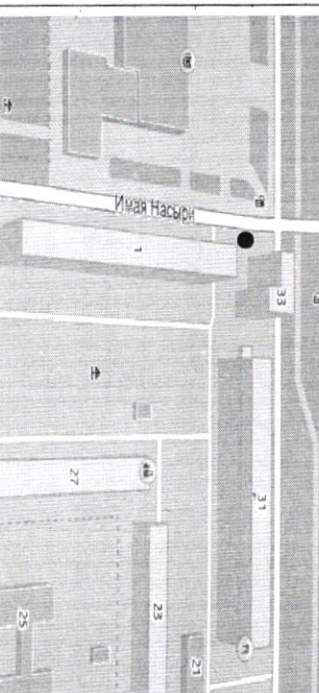


16.	ул. Коммунистическая, №43 возле магазина	
17.	ул. Коммунистическая, № 35 и № 33 между жилыми домами	
18.	ул. Коммунистическая, №69 возле магазина	
19.	ул. Коммунистическая, №84 возле магазина	

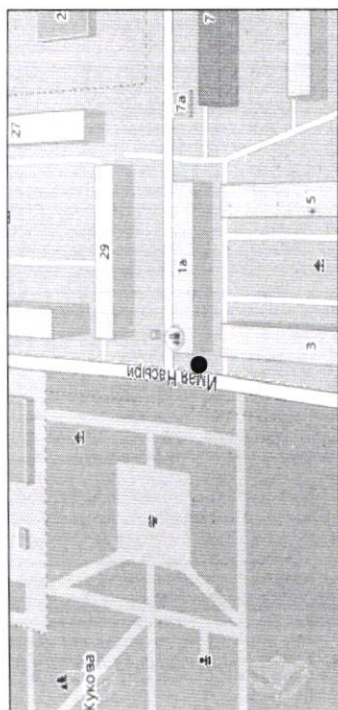



20.	ул. Комсомольская, №5 напротив ворот на ул. Комсомольской ООО ТСК "Центральный"	
21.	ул. Комсомольская, №5 ворота со стороны ул. Сапгова ООО ТСК "Центральный"	
22.	ул. Кочетова, №24 напротив жилого дома	
23.	ул. Кочетова, № 24/1, рядом с магазином	




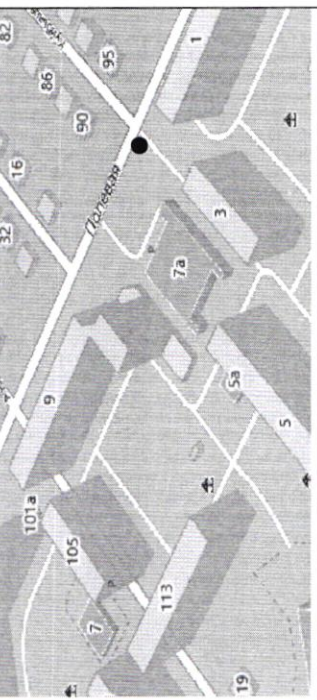


24.	пр. Ленина, №16 возле магазина	
25.	пр. Ленина, №31 возле магазина	
26.	пр. Ленина, №34 возле магазина	
27.	пр. Ленина, №45 возле магазина	

28.	пр. Ленина, между жилыми домами № 85 и 87	
29.	ул. К. Либинехта, между жилыми домами № 6 и № 10	
30.	ул. К. Муратова, №2, возле магазина	
31.	ул. И. Насыри, №1 с торца жилого дома	



32.	 <p>ул. И. Назарова, №1а с торца жилого дома (северная сторона)</p>
33.	 <p>ул. Мира, №58 напротив административных помещений</p>
34.	 <p>ул. Мира, рядом с ТСК «Оптовик»</p>
35.	 <p>аллея по пр. Октября, напротив жилого дома № 89</p>


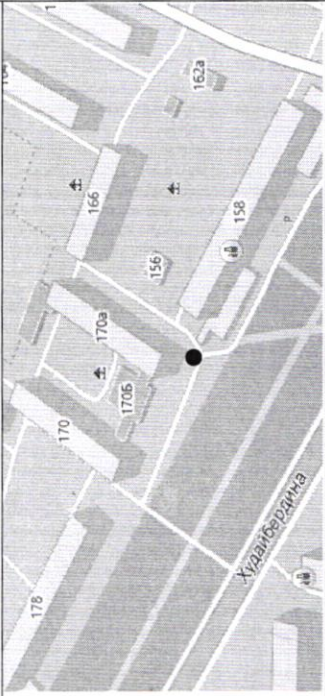
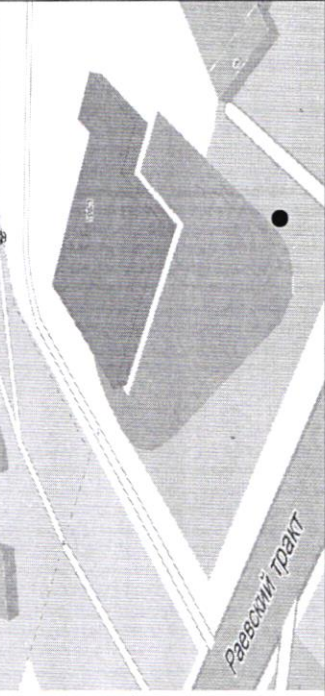
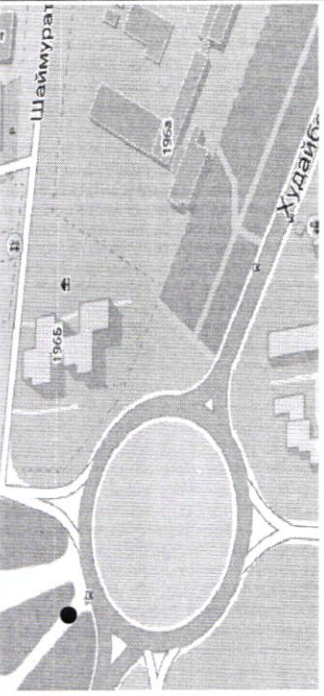
36.	 <p>аллея по пр. Октября, напротив жилых домов № 91 и № 93 (около спортивной скелет площадки)</p>
37.	 <p>пр. Октября между жилыми домами №6 и № 8</p>
38.	 <p>пр. Октября, №9 напротив дома</p>
39.	 <p>ул. Полесная, №7а, напротив магазина</p>


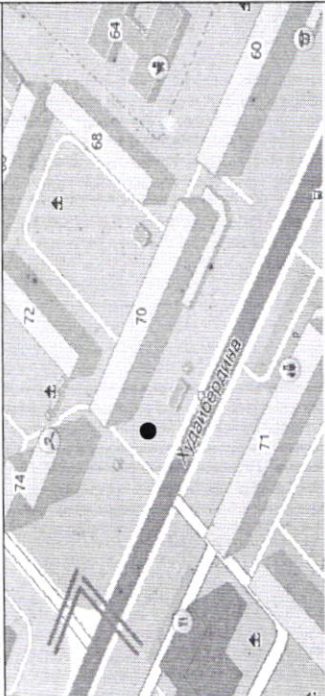
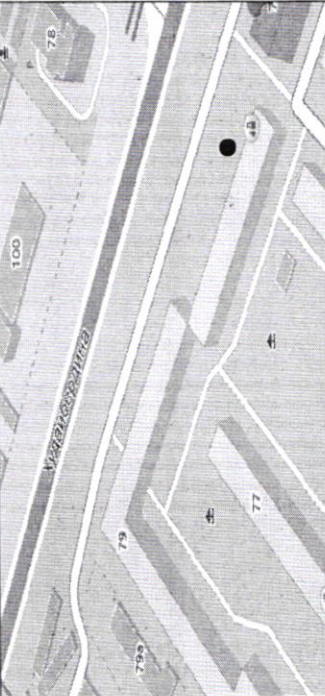



40.	ул. Смирнова, №25 возле митинга	
41.	ул. Социалистическая, №13 возле митинга	
42.	ул. Строителей, №65 возле митинга	
43.	ул. Суханова, №106 возле митинга	

44.	ул. Л. Толстого, №13 возле митинга	
45.	ул. Тухачева, №13 возле митинга	
46.	ул. Уфимская, остановка «Первомайское»	
47.	ул. Худябердина, №22 район с объектом общественного питания	



52.	ул. Худайбердина, между жилыми домами № 152 и № 158	
53.	ул. Худайбердина, между жилыми домами № 158 и № 170Б	
54.	ул. Худайбердина, № 198/1 напротив торгового ряда	
55.	ул. Худайбердина, за остановкой общественного транспорта «Автовокзал»	




48.	ул. Худайбердина, между жилыми домами № 67 и № 71	
49.	ул. Худайбердина, № 70 напротив магазина	
50.	ул. Худайбердина, № 79 возле магазина	
51.	ул. Худайбердина, № 118 между ПЦ «Фабри» и Военным комиссариатом	







56.	ул. К.Цеткин, №14 между магазином и почтовым отделением	
57.	ул. Шафиева, №5 напротив жилого дома (набережная р. Стрда)	
58.	ул. Шафиева, №19 напротив жилого дома (набережная р. Стрда)	
59.	ул. Шафиева, №5 возле магазина	




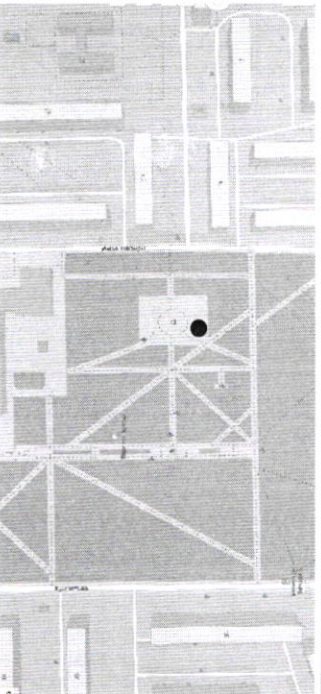






Графическая часть схемы  
размещения нестационарных торговых объектов  
по реализации мороженого  
на территории городского округа  
город Стерлитамак Республики Башкортостан

№	Местонахождение (адресный ориентир)	Схема размещения
1.	ул. Коммунистическая, №43	
2.	ул. Коммунистическая, №69	
3.	пр. Ленина, №20	





4.	пр. Ленина, №30в (напротив фонтана)	
5.	аллея пр. Ленина, напротив жилого дома № 44 пр. Ленина	
6.	пр. Ленина, №45	
7.	ул. Сафо и Вацетти (парк им. Кирова)	







8.	 <p>аллея по пр. Октября, напротив жилых домов № 91 и № 93 (около спортивной сметы площадки)</p>
9.	 <p>Пр. Октября «Парк Победы»</p>
10.	 <p>пр. Октября, №9</p>
11.	 <p>Пр. Октября, №35 (сквер им. Жукова)</p>

12.	 <p>аллея пр. Октября, напротив жилого дома №59</p>
13.	 <p>аллея пр. Октября, напротив жилого дома №83 (рядом с фонтаном)</p>
14.	 <p>аллея ул. Строителей, напротив жилого дома №2</p>
15.	 <p>аллея ул. Строителей, напротив жилого дома №20</p>








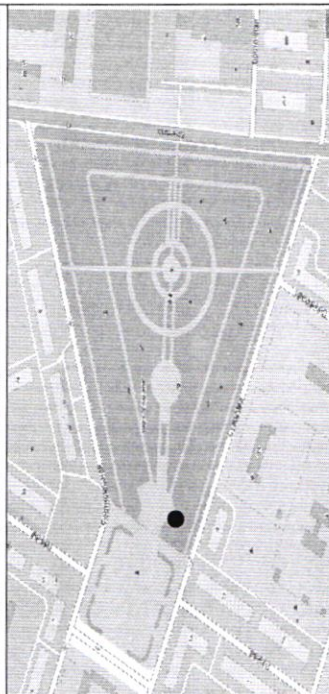

16.	 <p>аллея ул. Строителей, напротив жилого дома №20</p>
17.	 <p>ул. Фестивальная, парк культуры и отдыха Содовиков</p>
18.	 <p>аллея ул. Худайбердина (напротив жилого дома ул. Худайбердина, №62)</p>
19.	 <p>аллея ул. Худайбердина (напротив жилого дома ул. Худайбердина, №896)</p>

20.	 <p>ул. Худайбердина, №70</p>
21.	 <p>ул. Шафиева, напротив жилого дома № 3 (набережная р. Стерля)</p>
22.	 <p>ул. Шафиева, №5 (набережная р. Стерля)</p>
23.	 <p>ул. К.Цеткин, №14</p>




Графическая часть схемы  
размещения нестационарных торговых объектов  
по реализации сахарной ваты  
на территории городского округа  
город Стерлитамак Республики Башкортостан

№	Местонахождение (адресный ориентир)	Схема размещения
1.	пр. Ленина, №306 между фонтаном и трогуаром	
2.	аллея пр. Ленина, • напротив жилого дома №32	
3.	аллея пр. Ленина, напротив жилого дома №44	

4.	аллея пр. Октября, напротив жилого дома №31	
5.	аллея пр. Октября, напротив жилого дома №71	
6.	ул. Фестивальная, парк культуры и отдыха Соловников	
7.	аллея ул. Худайбердина, напротив жилого дома №89	










ул. Шифрина, напорная  
железная дорога № 5  
(набережная р. Среда)





Графическая часть схемы  
размещения нестационарных торговых объектов  
по реализации воздушных шаров  
на территории городского округа  
город Стерлитамак Республики Башкортостан

№	Местонахождение (адресный ориентир)	Схема размещения
1.	пр. Ленина, №306 между фонтаном и тротуаром	
2.	аллея пр. Ленина, напротив жилого дома №32 (литер № 1).	
3.	аллея пр. Ленина, напротив жилого дома №32 (литер № 2)	

4.	аллея пр. Ленина, напротив жилого дома №34 (литер № 1)	
5.	аллея пр. Ленина, напротив жилого дома №34 (литер № 2)	
6.	аллея пр. Ленина, напротив жилого дома №40 (литер № 1)	
7.	аллея пр. Ленина, напротив жилого дома №40 (литер № 2)	



8.	длина пр. Октября, напротив жилого дома №9	
9.	длина пр. Октября, напротив жилого дома №31	
10.	длина пр. Октября, напротив жилого дома №43	
11.	длина пр. Октября, напротив жилого дома №71	

12.	ул. Коммунистическая, №82, напротив детской подстанции	
13.	длина ул. Коммунистическая, между домами №6 и №12	
14.	ул. Фестивальная, рядом культуры и отдыха Соловьев	
15.	ул. Шиферная, напротив жилого дома №5 (набережная р. Стерля)	


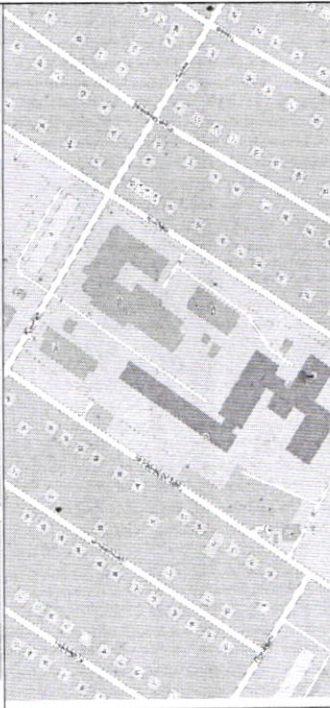




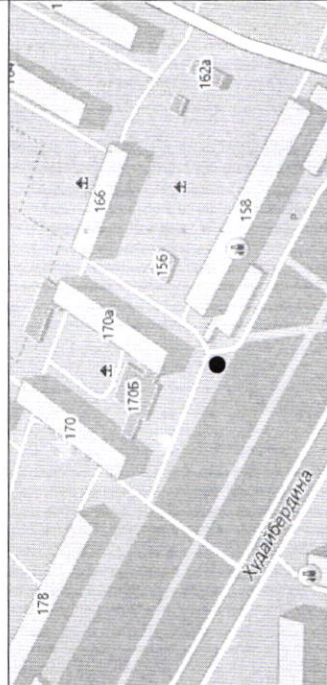
Графическая часть схемы  
размещения нестационарных торговых объектов  
**по реализации бахчевых культур**  
на территории городского округа  
город Стерлитамак Республики Башкортостан

№	Местонахождение (адресный ориентир)	Схема размещения
1.	ул. Кочетова, №76 (перед Бельским мостом)	



Графическая часть схемы  
размещения нестационарных торговых объектов  
по реализации выпечки  
на территории городского округа  
город Стерлитамак Республики Башкортостан

№	Местонахождение (адресный ориентир)	Схема размещения
1.	ул. Артема, 147, напротив магазина (восточная сторона)	
2.	ул. Патриотическая, 59, рядом с Городской клинической больницей №1	
3.	пр. Октября, между домами №91 и №93 (вблизи сквот площадки)	



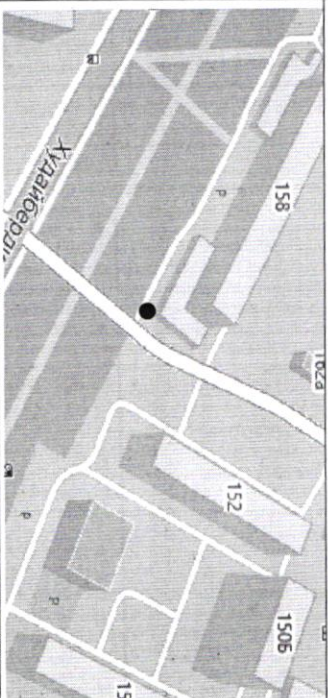
4.	ул. Суханова, 8	
5.	ул. Худайбердина, между жилыми домами № 158 и №170Б	



Графическая часть схемы  
размещения нестационарных торговых объектов  
по реализации хвойных деревьев  
на территории городского округа  
город Стерлитамак Республики Башкортостан

№	Местонахождение (адресный ориентир)	Схема размещения
1.	ул. Артема, №142	
2.	ул. Гоголя, №106	
3.	ул. Воинов Интернационалистов, №24	



8.	<p>Проспект Ленина, №45</p> 
9.	<p>ул. Худябердина, №71</p> 
10.	<p>ул. Худябердина, №158</p> 
11.	<p>ул. К. Цеткин, №14</p> 