

## КАРТА-ПЛАН ТЕРРИТОРИИ

02:56:060504

*(номер кадастрового квартала (номера смежных кадастровых кварталов), являющегося (являющихся) территорией, на которой выполняются комплексные кадастровые работы)*

Дата подготовки карты-плана территории « \_\_\_\_\_ » \_\_\_\_\_ 2021 г.

### Пояснительная записка

#### 1. Сведения о заказчике

Администрация городского округа город Стерлитамак Республики Башкортостан, ОГРН 1050203466180, ИНН 0268039241

*(полное наименование органа местного самоуправления муниципального района или городского округа, органа исполнительной власти города федерального значения Москвы, Санкт-Петербурга или Севастополя, основной государственный регистрационный номер, идентификационный номер налогоплательщика)*

*(сведения об утверждении карты-плана территории)*

#### 2. Сведения о кадастровом инженерере

Фамилия, имя, отчество *(при наличии отчества)*: Можаев Георгий Юрьевич

Страховой номер индивидуального лицевого счета: 057-215-163-43

Контактный телефон: 8(960)389-08-12

Адрес электронной почты и почтовый адрес, по которым осуществляется связь с кадастровым инженером:

ooo-gc@mail.ru 453100, Республика Башкортостан, г. Стерлитамак, ул. Артема, д. 70, кв. 577

Наименование саморегулируемой организации кадастровых инженеров (СРО), членом которой является кадастровый инженер:

Союз "Некомерческое объединение кадастровых инженеров"

Номер регистрации в государственном реестре лиц, осуществляющих кадастровую деятельность:

89

Сокращенное наименование юридического лица, если кадастровый инженер является работником юридического лица:

ООО "ГеоКадастр"

#### 3. Основания выполнения комплексных кадастровых работ

Договор № 46 от 06.04.2021г.

*(наименование и реквизиты государственного или муниципального контракта на выполнение комплексных кадастровых работ)*

<b>4. Перечень документов, использованных при подготовке карты-плана территории</b>							
<b>№ п/п</b>	<b>Наименование документа</b>			<b>Реквизиты документа</b>			
<b>1</b>	<b>2</b>			<b>3</b>			
1	Кадастровый план территории			№ КУВИ-002/2021-34692105 от 09.04.2021г.			
2	Выписка координат из каталога геодезических пунктов в МСК-02			№ 110/5488 от 25.05.2020г.			
<b>5. Сведения о геодезической основе, использованной при подготовке карты-плана территории</b>							
<b>Система координат _____</b>							
<b>№ п/п</b>	<b>Название пункта и тип знака геодезической сети</b>	<b>Класс геодезической сети</b>	<b>Координаты, м</b>		<b>Сведения о состоянии на «____» _____ г.</b>		
			<b>X</b>	<b>Y</b>	<b>наружного знака пункта</b>	<b>центра знака</b>	<b>марки</b>
<b>1</b>	<b>2</b>	<b>3</b>	<b>4</b>	<b>5</b>	<b>6</b>	<b>7</b>	<b>8</b>
1	пир. Казадаевка	4 класс	538580.65	1353560.83	сохранился	сохранился	сохранился
2	пир. Покровка	3 класс	527179.76	1361188.41	сохранился	сохранился	сохранился
3	пир. Раевский тракт	4 класс	537513.64	1356375.22	сохранился	сохранился	сохранился
<b>6. Сведения о средствах измерений</b>							
<b>№ п/п</b>	<b>Наименование прибора (инструмента, аппаратуры)</b>		<b>Сведения об утверждении типа измерений</b>		<b>Реквизиты свидетельства о поверке прибора (инструмента, аппаратуры)</b>		
<b>1</b>	<b>2</b>		<b>3</b>		<b>4</b>		
1	Аппаратура геодезическая спутниковая EFT M2 GNSS		Зарегистрировано под № 63059-16 в Государственном реестре средств измерений до 03.02.2021г.		Свидетельство о поверке № 2009414 выдано ООО "ЦИПСИ Навгеотех - Диагностика" от 01.12.2020 г., действительно до 30.11.2021 г.		
2	Дальномер лазерный Leica DISTO D3a BT		Зарегистрировано под № 44938-10 в Государственном реестре средств измерений до 01.08.2015г.		Свидетельство о поверке № С-ГСХ/23-06-2021/72928896 выдано ООО "ЦИПСИ Навгеотех - Диагностика" от 23.06.2021 г., действительно до 22.06.2022 г.		
<b>7. Пояснения к разделам карты-плана территории</b>							
—							

### Сведения об уточняемых земельных участках

#### 1. Сведения о характерных точках границы уточняемого земельного участка с кадастровым номером 02:44:000000:221

Зона № \_\_\_\_\_

Обозначение характерных точек границ	Существующие координаты, м		Уточненные координаты, м		Метод определения координат	Средняя квадратическая погрешность положения характерной точки (M <sub>t</sub> ), м	Формулы, примененные для расчета средней квадратической погрешности положения характерных точек границ (M <sub>t</sub> ), м
	X	Y	X	Y			
1	2	3	4	5	6	7	8
—	—	—	—	—	—	—	—

с кадастровым номером 02:56:000000:6

Зона № \_\_\_\_\_

Обозначение характерных точек границ	Существующие координаты, м		Уточненные координаты, м		Метод определения координат	Средняя квадратическая погрешность положения характерной точки (M <sub>t</sub> ), м	Формулы, примененные для расчета средней квадратической погрешности положения характерных точек границ (M <sub>t</sub> ), м
	X	Y	X	Y			
1	2	3	4	5	6	7	8
—	—	—	—	—	—	—	—

с кадастровым номером 02:56:060223:25

Зона № \_\_\_\_\_

Обозначение характерных точек границ	Существующие координаты, м		Уточненные координаты, м		Метод определения координат	Средняя квадратическая погрешность положения характерной точки (M <sub>t</sub> ), м	Формулы, примененные для расчета средней квадратической погрешности положения характерных точек границ (M <sub>t</sub> ), м
	X	Y	X	Y			
1	2	3	4	5	6	7	8
н17У	—	—	531066.35	1361342.90	—	0.10	—
н80У	—	—	531095.73	1361345.30	—	0.10	—
н81У	—	—	531093.73	1361361.23	—	0.10	—
1127	531087.89	1361361.89	—	—	—	0.10	—
1130	531083.03	1361362.62	—	—	—	0.10	—
н82У	—	—	531066.19	1361364.91	—	0.10	—
н18У	—	—	531066.27	1361348.06	—	0.10	—
н17У	—	—	531066.35	1361342.90	—	0.10	—

с кадастровым номером 02:56:060504:14

Зона № \_\_\_\_\_

Обозначение характерных точек границ	Существующие координаты, м		Уточненные координаты, м		Метод определения координат	Средняя квадратическая погрешность положения характерной точки (M <sub>t</sub> ), м	Формулы, примененные для расчета средней квадратической погрешности положения характерных точек границ (M <sub>t</sub> ), м
	X	Y	X	Y			
1	2	3	4	5	6	7	8
35	532011.18	1361405.16	—	—	—	0.10	—
36	532011.81	1361409.15	—	—	—	0.10	—
37	532020.49	1361409.92	—	—	—	0.10	—
38	532047.79	1361409.31	—	—	—	0.10	—
32	532056.10	1361408.71	—	—	—	0.10	—
33	532057.51	1361394.74	—	—	—	0.10	—
34	532012.97	1361391.36	—	—	—	0.10	—
35	532011.18	1361405.16	—	—	—	0.10	—

с кадастровым номером 02:56:060504:18

Зона № \_\_\_\_\_

Обозначение характерных точек границ	Существующие координаты, м		Уточненные координаты, м		Метод определения координат	Средняя квадратическая погрешность положения характерной точки (M <sub>t</sub> ), м	Формулы, примененные для расчета средней квадратической погрешности положения характерных точек границ (M <sub>t</sub> ), м
	X	Y	X	Y			
1	2	3	4	5	6	7	8
287	531199.41	1361298.58	—	—	—	0.10	—
н54У	—	—	531215.28	1361301.53	—	0.10	—
н55У	—	—	531211.47	1361316.17	—	0.10	—
323	531209.05	1361325.41	—	—	—	0.10	—
288	531193.47	1361321.00	—	—	—	0.10	—
287	531199.41	1361298.58	—	—	—	0.10	—

с кадастровым номером 02:56:060504:37

Зона № \_\_\_\_\_

Обозначение характерных точек границ	Существующие координаты, м		Уточненные координаты, м		Метод определения координат	Средняя квадратическая погрешность положения характерной точки (M <sub>t</sub> ), м	Формулы, примененные для расчета средней квадратической погрешности положения характерных точек границ (M <sub>t</sub> ), м
	X	Y	X	Y			

1	2	3	4	5	6	7	8
291	531177.16	1361335.08	—	—	—	0.10	—
290	531188.86	1361337.93	—	—	—	0.10	—
322	531183.41	1361359.59	—	—	—	0.10	—
189	531171.61	1361356.83	—	—	—	0.10	—
188	531175.52	1361342.75	—	—	—	0.10	—
291	531177.16	1361335.08	—	—	—	0.10	—

с кадастровым номером 02:56:060504:43

Зона №

Обозначение характерных точек границ	Существующие координаты, м		Уточненные координаты, м		Метод определения координат	Средняя квадратическая погрешность положения характерной точки (M <sub>t</sub> ), м	Формулы, примененные для расчета средней квадратической погрешности положения характерных точек границ (M <sub>t</sub> ), м
	X	Y	X	Y			
1	2	3	4	5	6	7	8
н41У	—	—	531243.89	1361177.49	—	0.10	—
н83У	—	—	531252.98	1361182.45	—	0.10	—
247	531252.52	1361183.42	—	—	—	0.10	—
256	531250.96	1361187.78	—	—	—	0.10	—
255	531241.52	1361233.54	—	—	—	0.10	—
254	531240.70	1361233.87	—	—	—	0.10	—
244	531239.69	1361233.89	—	—	—	0.10	—
243	531234.25	1361232.96	—	—	—	0.10	—
н42У	—	—	531228.27	1361232.39	—	0.10	—
н41У	—	—	531243.89	1361177.49	—	0.10	—

с кадастровым номером 02:56:060504:54

Зона №

Обозначение характерных точек границ	Существующие координаты, м		Уточненные координаты, м		Метод определения координат	Средняя квадратическая погрешность положения характерной точки (M <sub>t</sub> ), м	Формулы, примененные для расчета средней квадратической погрешности положения характерных точек границ (M <sub>t</sub> ), м
	X	Y	X	Y			
1	2	3	4	5	6	7	8
—	—	—	—	—	—	—	—

с кадастровым номером 02:56:060504:57

Зона №

Обозначение характерных	Существующие координаты, м		Уточненные координаты, м		Метод определения координат	Средняя квадратическая	Формулы, примененные для расчета средней квадратической
----------------------------	-------------------------------	--	-----------------------------	--	--------------------------------	---------------------------	--

точек границ	X	Y	X	Y		погрешность положения характерной точки (M <sub>t</sub> ), м	погрешности положения характерных точек границ (M <sub>г</sub> ), м
1	2	3	4	5	6	7	8
585	531223.55	1361231.45	—	—	—	0.10	—
н42У	—	—	531228.27	1361232.39	—	0.10	—
243	531234.25	1361232.96	—	—	—	0.10	—
242	531222.47	1361274.00	—	—	—	0.10	—
н84У	—	—	531215.33	1361298.09	—	0.10	—
н50У	—	—	531205.15	1361295.92	—	0.10	—
587	531213.57	1361266.60	—	—	—	0.10	—
586	531213.81	1361266.23	—	—	—	0.10	—
585	531223.55	1361231.45	—	—	—	0.10	—

с кадастровым номером 02:56:060504:61

Зона №

Обозначение характерных точек границ	Существующие координаты, м		Уточненные координаты, м		Метод определения координат	Средняя квадратическая погрешность положения характерной точки (M <sub>t</sub> ), м	Формулы, примененные для расчета средней квадратической погрешности положения характерных точек границ (M <sub>г</sub> ), м
	X	Y	X	Y			
1	2	3	4	5	6	7	8
124	531619.51	1361407.22	—	—	—	0.10	—
123	531619.14	1361410.55	—	—	—	0.10	—
122	531616.89	1361447.94	—	—	—	0.10	—
297	531609.55	1361447.78	—	—	—	0.10	—
н85У	—	—	531610.68	1361406.80	—	0.10	—
124	531619.51	1361407.22	—	—	—	0.10	—

с кадастровым номером 02:56:060504:73

Зона №

Обозначение характерных точек границ	Существующие координаты, м		Уточненные координаты, м		Метод определения координат	Средняя квадратическая погрешность положения характерной точки (M <sub>t</sub> ), м	Формулы, примененные для расчета средней квадратической погрешности положения характерных точек границ (M <sub>г</sub> ), м
	X	Y	X	Y			
1	2	3	4	5	6	7	8
261	531231.31	1361334.28	—	—	—	0.10	—
260	531239.68	1361307.00	—	—	—	0.10	—

719	531254.47	1361309.70	—	—	—	0.10	—
н86У	—	—	531246.87	1361338.06	—	0.10	—
261	531231.31	1361334.28	—	—	—	0.10	—

с кадастровым номером 02:56:060504:77

Зона № \_\_\_\_\_

Обозначение характерных точек границ	Существующие координаты, м		Уточненные координаты, м		Метод определения координат	Средняя квадратическая погрешность положения характерной точки (M <sub>t</sub> ), м	Формулы, примененные для расчета средней квадратической погрешности положения характерных точек границ (M <sub>t</sub> ), м
	X	Y	X	Y			
1	2	3	4	5	6	7	8
658	531544.94	1361402.20	—	—	—	0.10	—
н77У	—	—	531559.67	1361403.21	—	0.10	—
н76У	—	—	531554.38	1361444.79	—	0.10	—
629	531536.16	1361444.92	—	—	—	0.10	—
631	531539.29	1361427.18	—	—	—	0.10	—
630	531540.18	1361423.12	—	—	—	0.10	—
660	531541.88	1361415.39	—	—	—	0.10	—
659	531544.60	1361405.29	—	—	—	0.10	—
658	531544.94	1361402.20	—	—	—	0.10	—

с кадастровым номером 02:56:060504:86

Зона № \_\_\_\_\_

Обозначение характерных точек границ	Существующие координаты, м		Уточненные координаты, м		Метод определения координат	Средняя квадратическая погрешность положения характерной точки (M <sub>t</sub> ), м	Формулы, примененные для расчета средней квадратической погрешности положения характерных точек границ (M <sub>t</sub> ), м
	X	Y	X	Y			
1	2	3	4	5	6	7	8
425	531171.11	1361165.40	—	—	—	0.10	—
1249	531180.59	1361167.58	—	—	—	0.10	—
1248	531177.58	1361180.31	—	—	—	0.10	—
1247	531165.14	1361221.14	—	—	—	0.10	—
205	531159.36	1361219.60	—	—	—	0.10	—
211	531156.94	1361219.29	—	—	—	0.10	—
426	531169.51	1361172.93	—	—	—	0.10	—
425	531171.11	1361165.40	—	—	—	0.10	—

с кадастровым номером 02:56:060504:88

Зона № \_\_\_\_\_

Обозначение характерных точек границ	Существующие координаты, м		Уточненные координаты, м		Метод определения координат	Средняя квадратическая погрешность положения характерной точки (M <sub>t</sub> ), м	Формулы, примененные для расчета средней квадратической погрешности положения характерных точек границ (M <sub>t</sub> ), м
	X	Y	X	Y			
1	2	3	4	5	6	7	8
158	531110.48	1361349.51	—	—	—	0.10	—
157	531112.72	1361338.21	—	—	—	0.10	—
451	531120.21	1361313.29	—	—	—	0.10	—
450	531122.90	1361304.67	—	—	—	0.10	—
140	531132.59	1361306.82	—	—	—	0.10	—
141	531123.50	1361338.55	—	—	—	0.10	—
142	531120.83	1361350.89	—	—	—	0.10	—
158	531110.48	1361349.51	—	—	—	0.10	—
с кадастровым номером <u>02:56:060504:90</u>							
<b>Зона №</b>							
Обозначение характерных точек границ	Существующие координаты, м		Уточненные координаты, м		Метод определения координат	Средняя квадратическая погрешность положения характерной точки (M <sub>t</sub> ), м	Формулы, примененные для расчета средней квадратической погрешности положения характерных точек границ (M <sub>t</sub> ), м
	X	Y	X	Y			
1	2	3	4	5	6	7	8
н62У	—	—	531006.67	1361203.83	—	0.10	—
224	531012.05	1361155.00	—	—	—	0.10	—
223	531026.71	1361158.17	—	—	—	0.10	—
565	531025.90	1361160.31	—	—	—	0.10	—
564	531023.73	1361166.00	—	—	—	0.10	—
н87У	—	—	531014.12	1361205.28	—	0.10	—
н62У	—	—	531006.67	1361203.83	—	0.10	—
с кадастровым номером <u>02:56:060504:91</u>							
<b>Зона №</b>							
Обозначение характерных точек границ	Существующие координаты, м		Уточненные координаты, м		Метод определения координат	Средняя квадратическая погрешность положения характерной точки (M <sub>t</sub> ), м	Формулы, примененные для расчета средней квадратической погрешности положения характерных точек границ (M <sub>t</sub> ), м
	X	Y	X	Y			
1	2	3	4	5	6	7	8

324	531198.58	1361362.78	—	—	—	0.10	—
323	531209.05	1361325.41	—	—	—	0.10	—
н55У	—	—	531211.47	1361316.17	—	0.10	—
258	531221.81	1361318.74	—	—	—	0.10	—
274	531218.35	1361330.18	—	—	—	0.10	—
275	531208.54	1361365.89	—	—	—	0.10	—
324	531198.58	1361362.78	—	—	—	0.10	—

с кадастровым номером 02:56:060504:92

Зона № \_\_\_\_\_

Обозначение характерных точек границ	Существующие координаты, м		Уточненные координаты, м		Метод определения координат	Средняя квадратическая погрешность положения характерной точки (M <sub>t</sub> ), м	Формулы, примененные для расчета средней квадратической погрешности положения характерных точек границ (M <sub>t</sub> ), м
	X	Y	X	Y			
1	2	3	4	5	6	7	8
н88У	—	—	530946.15	1361141.21	—	0.10	—
624	530951.60	1361142.62	—	—	—	0.10	—
485	530955.83	1361143.33	—	—	—	0.10	—
554	530948.88	1361192.58	—	—	—	0.10	—
н89У	—	—	530938.72	1361190.19	—	0.10	—
н88У	—	—	530946.15	1361141.21	—	0.10	—

с кадастровым номером 02:56:060504:93

Зона № \_\_\_\_\_

Обозначение характерных точек границ	Существующие координаты, м		Уточненные координаты, м		Метод определения координат	Средняя квадратическая погрешность положения характерной точки (M <sub>t</sub> ), м	Формулы, примененные для расчета средней квадратической погрешности положения характерных точек границ (M <sub>t</sub> ), м
	X	Y	X	Y			
1	2	3	4	5	6	7	8
261	531231.31	1361334.28	—	—	—	0.10	—
н86У	—	—	531246.87	1361338.06	—	0.10	—
718	531246.18	1361340.64	—	—	—	0.10	—
н38У	—	—	531241.72	1361355.24	—	0.10	—
277	531226.13	1361351.33	—	—	—	0.10	—
261	531231.31	1361334.28	—	—	—	0.10	—

с кадастровым номером 02:56:060504:94

Зона № \_\_\_\_\_

Обозначение	Существующие		Уточненные		Метод определения	Средняя	Формулы, примененные для
-------------	--------------	--	------------	--	-------------------	---------	--------------------------

характерных точек границ	координаты, м		координаты, м		координат	квадратическая погрешность положения характерной точки (M <sub>t</sub> ), м	расчета средней квадратической погрешности положения характерных точек границ (M <sub>г</sub> ), м
	X	Y	X	Y			
1	2	3	4	5	6	7	8
642	531091.56	1361209.75	—	—	—	0.10	—
353	531094.51	1361209.50	—	—	—	0.10	—
234	531103.80	1361211.61	—	—	—	0.10	—
235	531095.79	1361241.08	—	—	—	0.10	—
н52У	—	—	531086.79	1361271.80	—	0.10	—
646	531078.24	1361270.34	—	—	—	0.10	—
645	531077.58	1361267.93	—	—	—	0.10	—
644	531085.86	1361238.41	—	—	—	0.10	—
643	531084.86	1361237.60	—	—	—	0.10	—
642	531091.56	1361209.75	—	—	—	0.10	—
с кадастровым номером <u>02:56:060504:105</u>							
Зона № _____							
Обозначение характерных точек границ	Существующие координаты, м		Уточненные координаты, м		Метод определения координат	Средняя квадратическая погрешность положения характерной точки (M <sub>t</sub> ), м	Формулы, примененные для расчета средней квадратической погрешности положения характерных точек границ (M <sub>г</sub> ), м
	X	Y	X	Y			
1	2	3	4	5	6	7	8
351	531117.46	1361157.49	—	—	—	0.10	—
н1У	—	—	531126.80	1361158.65	—	0.10	—
н2У	—	—	531112.50	1361212.37	—	0.10	—
352	531103.74	1361211.38	—	—	—	0.10	—
351	531117.46	1361157.49	—	—	—	0.10	—
с кадастровым номером <u>02:56:060504:106</u>							
Зона № _____							
Обозначение характерных точек границ	Существующие координаты, м		Уточненные координаты, м		Метод определения координат	Средняя квадратическая погрешность положения характерной точки (M <sub>t</sub> ), м	Формулы, примененные для расчета средней квадратической погрешности положения характерных точек границ (M <sub>г</sub> ), м
	X	Y	X	Y			
1	2	3	4	5	6	7	8
548	531387.81	1361446.16	—	—	—	0.10	—

нЗУ	—	—	531401.70	1361447.46	—	0.10	—
602	531401.16	1361463.38	—	—	—	0.10	—
601	531401.27	1361474.64	—	—	—	0.10	—
600	531393.07	1361476.25	—	—	—	0.10	—
690	531391.83	1361474.54	—	—	—	0.10	—
551	531378.82	1361475.41	—	—	—	0.10	—
550	531378.03	1361454.68	—	—	—	0.10	—
549	531387.38	1361454.24	—	—	—	0.10	—
548	531387.81	1361446.16	—	—	—	0.10	—

с кадастровым номером 02:56:060504:108

Зона № \_\_\_\_\_

Обозначение характерных точек границ	Существующие координаты, м		Уточненные координаты, м		Метод определения координат	Средняя квадратическая погрешность положения характерной точки (M <sub>t</sub> ), м	Формулы, примененные для расчета средней квадратической погрешности положения характерных точек границ (M <sub>t</sub> ), м
	X	Y	X	Y			
1	2	3	4	5	6	7	8
313	531315.74	1361416.32	—	—	—	0.10	—
192	531322.52	1361418.73	—	—	—	0.10	—
191	531322.65	1361423.93	—	—	—	0.10	—
190	531329.48	1361479.79	—	—	—	0.10	—
314	531322.19	1361480.16	—	—	—	0.10	—
313	531315.74	1361416.32	—	—	—	0.10	—

с кадастровым номером 02:56:060504:116

Зона № \_\_\_\_\_

Обозначение характерных точек границ	Существующие координаты, м		Уточненные координаты, м		Метод определения координат	Средняя квадратическая погрешность положения характерной точки (M <sub>t</sub> ), м	Формулы, примененные для расчета средней квадратической погрешности положения характерных точек границ (M <sub>t</sub> ), м
	X	Y	X	Y			
1	2	3	4	5	6	7	8
553	530959.78	1361194.16	—	—	—	0.10	—
484	530964.94	1361144.42	—	—	—	0.10	—
н4У	—	—	530974.01	1361145.39	—	0.10	—
н5У	—	—	530968.31	1361195.59	—	0.10	—
553	530959.78	1361194.16	—	—	—	0.10	—

с кадастровым номером 02:56:060504:118

Зона № \_\_\_\_\_

Обозначение характерных точек границ	Существующие координаты, м		Уточненные координаты, м		Метод определения координат	Средняя квадратическая погрешность положения характерной точки (M <sub>t</sub> ), м	Формулы, примененные для расчета средней квадратической погрешности положения характерных точек границ (M <sub>t</sub> ), м
	X	Y	X	Y			
1	2	3	4	5	6	7	8
333	531066.76	1361205.57	—	—	—	0.10	—
н8У	—	—	531051.79	1361264.26	—	0.10	—
474	531042.39	1361262.55	—	—	—	0.10	—
473	531045.17	1361251.93	—	—	—	0.10	—
472	531049.34	1361236.35	—	—	—	0.10	—
471	531056.65	1361213.10	—	—	—	0.10	—
470	531058.95	1361203.70	—	—	—	0.10	—
335	531060.96	1361203.69	—	—	—	0.10	—
334	531064.54	1361205.15	—	—	—	0.10	—
333	531066.76	1361205.57	—	—	—	0.10	—
с кадастровым номером <u>02:56:060504:119</u>							
<b>Зона №</b> _____							
Обозначение характерных точек границ	Существующие координаты, м		Уточненные координаты, м		Метод определения координат	Средняя квадратическая погрешность положения характерной точки (M <sub>t</sub> ), м	Формулы, примененные для расчета средней квадратической погрешности положения характерных точек границ (M <sub>t</sub> ), м
	X	Y	X	Y			
1	2	3	4	5	6	7	8
283	530944.33	1361088.06	—	—	—	0.10	—
627	530955.35	1361085.35	—	—	—	0.10	—
626	530946.85	1361136.58	—	—	—	0.10	—
н9У	—	—	530937.73	1361134.20	—	0.10	—
283	530944.33	1361088.06	—	—	—	0.10	—
с кадастровым номером <u>02:56:060504:127</u>							
<b>Зона №</b> _____							
Обозначение характерных точек границ	Существующие координаты, м		Уточненные координаты, м		Метод определения координат	Средняя квадратическая погрешность положения характерной точки (M <sub>t</sub> ), м	Формулы, примененные для расчета средней квадратической погрешности положения характерных точек границ (M <sub>t</sub> ), м
	X	Y	X	Y			
1	2	3	4	5	6	7	8

574	531343.07	1361424.62	—	—	—	0.10	—
н14У	—	—	531350.20	1361426.49	—	0.10	—
701	531354.16	1361477.36	—	—	—	0.10	—
575	531347.90	1361477.84	—	—	—	0.10	—
574	531343.07	1361424.62	—	—	—	0.10	—
с кадастровым номером <u>02:56:060504:132</u>							
<b>Зона №</b>							
Обозначение характерных точек границ	Существующие координаты, м		Уточненные координаты, м		Метод определения координат	Средняя квадратическая погрешность положения характерной точки (M <sub>t</sub> ), м	Формулы, примененные для расчета средней квадратической погрешности положения характерных точек границ (M <sub>t</sub> ), м
	X	Y	X	Y			
1	2	3	4	5	6	7	8
н15У	—	—	531036.26	1361350.64	—	0.10	—
н16У	—	—	531035.74	1361340.45	—	0.10	—
518	531038.67	1361334.38	—	—	—	0.10	—
517	531039.73	1361331.66	—	—	—	0.10	—
516	531043.28	1361332.62	—	—	—	0.10	—
404	531043.55	1361331.67	—	—	—	0.10	—
403	531051.76	1361332.93	—	—	—	0.10	—
402	531051.43	1361334.70	—	—	—	0.10	—
401	531054.93	1361335.23	—	—	—	0.10	—
400	531055.87	1361337.24	—	—	—	0.10	—
399	531058.46	1361340.38	—	—	—	0.10	—
н17У	—	—	531066.35	1361342.90	—	0.10	—
н18У	—	—	531066.27	1361348.06	—	0.10	—
н15У	—	—	531036.26	1361350.64	—	0.10	—
с кадастровым номером <u>02:56:060504:135</u>							
<b>Зона №</b>							
Обозначение характерных точек границ	Существующие координаты, м		Уточненные координаты, м		Метод определения координат	Средняя квадратическая погрешность положения характерной точки (M <sub>t</sub> ), м	Формулы, примененные для расчета средней квадратической погрешности положения характерных точек границ (M <sub>t</sub> ), м
	X	Y	X	Y			
1	2	3	4	5	6	7	8
555	531047.20	1361167.24	—	—	—	0.10	—
565	531025.90	1361160.31	—	—	—	0.10	—
223	531026.71	1361158.17	—	—	—	0.10	—

222	531030.85	1361144.72	—	—	—	0.10	—
н19У	—	—	531053.54	1361153.98	—	0.10	—
555	531047.20	1361167.24	—	—	—	0.10	—
<b>с кадастровым номером</b> <u>02:56:060504:137</u>							
<b>Зона №</b> _____							
Обозначение характерных точек границ	Существующие координаты, м		Уточненные координаты, м		Метод определения координат	Средняя квадратическая погрешность положения характерной точки (M <sub>t</sub> ), м	Формулы, примененные для расчета средней квадратической погрешности положения характерных точек границ (M <sub>t</sub> ), м
	X	Y	X	Y			
1	2	3	4	5	6	7	8
205	531159.36	1361219.60	—	—	—	0.10	—
1247	531165.14	1361221.14	—	—	—	0.10	—
686	531171.92	1361222.37	—	—	—	0.10	—
н20У	—	—	531164.15	1361249.17	—	0.10	—
206	531151.77	1361245.86	—	—	—	0.10	—
205	531159.36	1361219.60	—	—	—	0.10	—
<b>с кадастровым номером</b> <u>02:56:060504:140</u>							
<b>Зона №</b> _____							
Обозначение характерных точек границ	Существующие координаты, м		Уточненные координаты, м		Метод определения координат	Средняя квадратическая погрешность положения характерной точки (M <sub>t</sub> ), м	Формулы, примененные для расчета средней квадратической погрешности положения характерных точек границ (M <sub>t</sub> ), м
	X	Y	X	Y			
1	2	3	4	5	6	7	8
н21У	—	—	530988.57	1361199.76	—	0.10	—
н22У	—	—	530991.25	1361163.69	—	0.10	—
н23У	—	—	531001.20	1361164.64	—	0.10	—
н24У	—	—	530997.56	1361201.70	—	0.10	—
н21У	—	—	530988.57	1361199.76	—	0.10	—
<b>с кадастровым номером</b> <u>02:56:060504:143</u>							
<b>Зона №</b> _____							
Обозначение характерных точек границ	Существующие координаты, м		Уточненные координаты, м		Метод определения координат	Средняя квадратическая погрешность положения характерной точки (M <sub>t</sub> ), м	Формулы, примененные для расчета средней квадратической погрешности положения характерных точек границ (M <sub>t</sub> ), м
	X	Y	X	Y			

1	2	3	4	5	6	7	8
652	531062.52	1361242.49	—	—	—	0.10	—
651	531077.86	1361246.08	—	—	—	0.10	—
650	531081.77	1361247.09	—	—	—	0.10	—
649	531078.08	1361257.93	—	—	—	0.10	—
648	531076.67	1361263.25	—	—	—	0.10	—
647	531075.12	1361269.66	—	—	—	0.10	—
н25У	—	—	531056.53	1361265.46	—	0.10	—
652	531062.52	1361242.49	—	—	—	0.10	—

с кадастровым номером 02:56:060504:145

Зона №

Обозначение характерных точек границ	Существующие координаты, м		Уточненные координаты, м		Метод определения координат	Средняя квадратическая погрешность положения характерной точки (M <sub>t</sub> ), м	Формулы, примененные для расчета средней квадратической погрешности положения характерных точек границ (M <sub>t</sub> ), м
	X	Y	X	Y			
1	2	3	4	5	6	7	8
333	531066.76	1361205.57	—	—	—	0.10	—
734	531072.06	1361206.26	—	—	—	0.10	—
301	531076.99	1361207.24	—	—	—	0.10	—
656	531083.37	1361208.51	—	—	—	0.10	—
655	531078.89	1361227.64	—	—	—	0.10	—
654	531076.05	1361237.23	—	—	—	0.10	—
653	531064.61	1361234.60	—	—	—	0.10	—
652	531062.52	1361242.49	—	—	—	0.10	—
н25У	—	—	531056.53	1361265.46	—	0.10	—
н8У	—	—	531051.79	1361264.26	—	0.10	—
333	531066.76	1361205.57	—	—	—	0.10	—

с кадастровым номером 02:56:060504:146

Зона №

Обозначение характерных точек границ	Существующие координаты, м		Уточненные координаты, м		Метод определения координат	Средняя квадратическая погрешность положения характерной точки (M <sub>t</sub> ), м	Формулы, примененные для расчета средней квадратической погрешности положения характерных точек границ (M <sub>t</sub> ), м
	X	Y	X	Y			
1	2	3	4	5	6	7	8
483	530974.55	1361086.90	—	—	—	0.10	—
513	530981.74	1361087.65	—	—	—	0.10	—

512	530975.04	1361141.00	—	—	—	0.10	—
н26У	—	—	530974.50	1361145.50	—	0.10	—
н4У	—	—	530974.01	1361145.39	—	0.10	—
484	530964.94	1361144.42	—	—	—	0.10	—
483	530974.55	1361086.90	—	—	—	0.10	—

с кадастровым номером 02:56:060504:147

Зона № \_\_\_\_\_

Обозначение характерных точек границ	Существующие координаты, м		Уточненные координаты, м		Метод определения координат	Средняя квадратическая погрешность положения характерной точки (M <sub>t</sub> ), м	Формулы, примененные для расчета средней квадратической погрешности положения характерных точек границ (M <sub>t</sub> ), м
	X	Y	X	Y			
1	2	3	4	5	6	7	8
213	531121.63	1361260.15	—	—	—	0.10	—
214	531129.52	1361262.44	—	—	—	0.10	—
215	531129.88	1361261.02	—	—	—	0.10	—
208	531135.84	1361262.43	—	—	—	0.10	—
н27У	—	—	531145.28	1361264.86	—	0.10	—
н28У	—	—	531139.74	1361282.77	—	0.10	—
н29У	—	—	531116.38	1361278.25	—	0.10	—
213	531121.63	1361260.15	—	—	—	0.10	—

с кадастровым номером 02:56:060504:153

Зона № \_\_\_\_\_

Обозначение характерных точек границ	Существующие координаты, м		Уточненные координаты, м		Метод определения координат	Средняя квадратическая погрешность положения характерной точки (M <sub>t</sub> ), м	Формулы, примененные для расчета средней квадратической погрешности положения характерных точек границ (M <sub>t</sub> ), м
	X	Y	X	Y			
1	2	3	4	5	6	7	8
432	531293.36	1361362.54	—	—	—	0.10	—
431	531314.14	1361363.95	—	—	—	0.10	—
н30У	—	—	531314.90	1361374.19	—	0.10	—
269	531314.18	1361379.87	—	—	—	0.10	—
268	531288.48	1361376.13	—	—	—	0.10	—
434	531289.98	1361366.89	—	—	—	0.10	—
433	531292.61	1361365.98	—	—	—	0.10	—
432	531293.36	1361362.54	—	—	—	0.10	—

с кадастровым номером 02:56:060504:154

Зона №							
Обозначение характерных точек границ	Существующие координаты, м		Уточненные координаты, м		Метод определения координат	Средняя квадратическая погрешность положения характерной точки (M <sub>t</sub> ), м	Формулы, примененные для расчета средней квадратической погрешности положения характерных точек границ (M <sub>t</sub> ), м
	X	Y	X	Y			
1	2	3	4	5	6	7	8
1235	531031.67	1361339.09	—	—	—	0.10	—
439	531032.96	1361351.32	—	—	—	0.10	—
443	531029.18	1361352.65	—	—	—	0.10	—
442	531009.83	1361365.53	—	—	—	0.10	—
н31У	—	—	531008.29	1361366.67	—	0.10	—
н32У	—	—	531006.03	1361365.91	—	0.10	—
760	531004.82	1361363.70	—	—	—	0.10	—
791	531002.52	1361338.26	—	—	—	0.10	—
372	531000.91	1361335.46	—	—	—	0.10	—
371	531006.74	1361336.32	—	—	—	0.10	—
370	531006.97	1361338.51	—	—	—	0.10	—
369	531009.29	1361338.85	—	—	—	0.10	—
1240	531011.32	1361339.08	—	—	—	0.10	—
1239	531010.54	1361341.98	—	—	—	0.10	—
1238	531014.25	1361342.98	—	—	—	0.10	—
1237	531023.59	1361343.12	—	—	—	0.10	—
1236	531023.66	1361340.10	—	—	—	0.10	—
1235	531031.67	1361339.09	—	—	—	0.10	—
с кадастровым номером <u>02:56:060504:155</u>							
Зона №							
Обозначение характерных точек границ	Существующие координаты, м		Уточненные координаты, м		Метод определения координат	Средняя квадратическая погрешность положения характерной точки (M <sub>t</sub> ), м	Формулы, примененные для расчета средней квадратической погрешности положения характерных точек границ (M <sub>t</sub> ), м
	X	Y	X	Y			
1	2	3	4	5	6	7	8
687	531085.98	1361275.46	—	—	—	0.10	—
н33У	—	—	531108.72	1361280.30	—	0.10	—
н34У	—	—	531110.15	1361281.97	—	0.10	—
н35У	—	—	531110.75	1361285.06	—	0.10	—
675	531105.70	1361303.95	—	—	—	0.10	—

678	531090.38	1361301.04	—	—	—	0.10	—
688	531080.68	1361298.49	—	—	—	0.10	—
687	531085.98	1361275.46	—	—	—	0.10	—

с кадастровым номером 02:56:060504:160

Зона № \_\_\_\_\_

Обозначение характерных точек границ	Существующие координаты, м		Уточненные координаты, м		Метод определения координат	Средняя квадратическая погрешность положения характерной точки (M <sub>t</sub> ), м	Формулы, примененные для расчета средней квадратической погрешности положения характерных точек границ (M <sub>t</sub> ), м
	X	Y	X	Y			
1	2	3	4	5	6	7	8
364	531006.35	1361295.15	—	—	—	0.10	—
787	531007.58	1361291.16	—	—	—	0.10	—
786	531010.34	1361268.48	—	—	—	0.10	—
785	531011.73	1361260.58	—	—	—	0.10	—
н7У	—	—	531029.10	1361263.17	—	0.10	—
1227	531023.38	1361286.69	—	—	—	0.10	—
365	531019.96	1361296.86	—	—	—	0.10	—
364	531006.35	1361295.15	—	—	—	0.10	—

с кадастровым номером 02:56:060504:161

Зона № \_\_\_\_\_

Обозначение характерных точек границ	Существующие координаты, м		Уточненные координаты, м		Метод определения координат	Средняя квадратическая погрешность положения характерной точки (M <sub>t</sub> ), м	Формулы, примененные для расчета средней квадратической погрешности положения характерных точек границ (M <sub>t</sub> ), м
	X	Y	X	Y			
1	2	3	4	5	6	7	8
722	531261.52	1361272.06	—	—	—	0.10	—
721	531255.34	1361297.38	—	—	—	0.10	—
720	531253.80	1361305.60	—	—	—	0.10	—
н36У	—	—	531242.06	1361303.50	—	0.10	—
н37У	—	—	531253.00	1361261.83	—	0.10	—
379	531258.43	1361268.76	—	—	—	0.10	—
378	531259.35	1361268.44	—	—	—	0.10	—
722	531261.52	1361272.06	—	—	—	0.10	—

с кадастровым номером 02:56:060504:163

Зона № \_\_\_\_\_

Обозначение	Существующие		Уточненные		Метод определения	Средняя	Формулы, примененные для
-------------	--------------	--	------------	--	-------------------	---------	--------------------------

характерных точек границ	координаты, м		координаты, м		координат	квадратическая погрешность положения характерной точки (M <sub>t</sub> ), м	расчета средней квадратической погрешности положения характерных точек границ (M <sub>t</sub> ), м
	X	Y	X	Y			
1	2	3	4	5	6	7	8
349	531235.59	1361376.98	—	—	—	0.10	—
276	531220.82	1361370.19	—	—	—	0.10	—
277	531226.13	1361351.33	—	—	—	0.10	—
н38У	—	—	531241.72	1361355.24	—	0.10	—
349	531235.59	1361376.98	—	—	—	0.10	—
с кадастровым номером <u>02:56:060504:164</u>							
<b>Зона №</b> _____							
Обозначение характерных точек границ	Существующие координаты, м		Уточненные координаты, м		Метод определения координат	Средняя квадратическая погрешность положения характерной точки (M <sub>t</sub> ), м	Формулы, примененные для расчета средней квадратической погрешности положения характерных точек границ (M <sub>t</sub> ), м
	X	Y	X	Y			
1	2	3	4	5	6	7	8
н21У	—	—	530988.57	1361199.76	—	0.10	—
н39У	—	—	530977.94	1361197.85	—	0.10	—
452	530984.36	1361147.25	—	—	—	0.10	—
456	530993.94	1361148.58	—	—	—	0.10	—
455	530994.98	1361139.10	—	—	—	0.10	—
458	531003.54	1361140.12	—	—	—	0.10	—
н23У	—	—	531001.20	1361164.64	—	0.10	—
н22У	—	—	530991.25	1361163.69	—	0.10	—
н21У	—	—	530988.57	1361199.76	—	0.10	—
с кадастровым номером <u>02:56:060504:167</u>							
<b>Зона №</b> _____							
Обозначение характерных точек границ	Существующие координаты, м		Уточненные координаты, м		Метод определения координат	Средняя квадратическая погрешность положения характерной точки (M <sub>t</sub> ), м	Формулы, примененные для расчета средней квадратической погрешности положения характерных точек границ (M <sub>t</sub> ), м
	X	Y	X	Y			
1	2	3	4	5	6	7	8
175	531219.07	1361230.37	—	—	—	0.10	—
176	531232.50	1361181.25	—	—	—	0.10	—

177	531233.36	1361176.96	—	—	—	0.10	—
н40У	—	—	531233.57	1361175.34	—	0.10	—
н41У	—	—	531243.89	1361177.49	—	0.10	—
н42У	—	—	531228.27	1361232.39	—	0.10	—
585	531223.55	1361231.45	—	—	—	0.10	—
175	531219.07	1361230.37	—	—	—	0.10	—

с кадастровым номером 02:56:060504:169

**Зона №**

Обозначение характерных точек границ	Существующие координаты, м		Уточненные координаты, м		Метод определения координат	Средняя квадратическая погрешность положения характерной точки (M <sub>t</sub> ), м	Формулы, примененные для расчета средней квадратической погрешности положения характерных точек границ (M <sub>t</sub> ), м
	X	Y	X	Y			
1	2	3	4	5	6	7	8
555	531047.20	1361167.24	—	—	—	0.10	—
н19У	—	—	531053.54	1361153.98	—	0.10	—
341	531071.72	1361162.44	—	—	—	0.10	—
340	531071.56	1361164.05	—	—	—	0.10	—
339	531068.74	1361174.50	—	—	—	0.10	—
338	531066.62	1361179.49	—	—	—	0.10	—
557	531044.41	1361175.50	—	—	—	0.10	—
556	531044.87	1361173.01	—	—	—	0.10	—
555	531047.20	1361167.24	—	—	—	0.10	—

с кадастровым номером 02:56:060504:170

**Зона №**

Обозначение характерных точек границ	Существующие координаты, м		Уточненные координаты, м		Метод определения координат	Средняя квадратическая погрешность положения характерной точки (M <sub>t</sub> ), м	Формулы, примененные для расчета средней квадратической погрешности положения характерных точек границ (M <sub>t</sub> ), м
	X	Y	X	Y			
1	2	3	4	5	6	7	8
342	531074.75	1361152.20	—	—	—	0.10	—
341	531071.72	1361162.44	—	—	—	0.10	—
н19У	—	—	531053.54	1361153.98	—	0.10	—
222	531030.85	1361144.72	—	—	—	0.10	—
221	531027.52	1361128.84	—	—	—	0.10	—
220	531032.90	1361128.43	—	—	—	0.10	—
н43У	—	—	531037.59	1361130.21	—	0.10	—

н44У	—	—	531057.00	1361141.94	—	0.10	—
н45У	—	—	531073.09	1361148.71	—	0.10	—
н46У	—	—	531077.02	1361149.20	—	0.10	—
343	531076.88	1361149.95	—	—	—	0.10	—
342	531074.75	1361152.20	—	—	—	0.10	—
<b>с кадастровым номером</b> <u>02:56:060504:174</u>							
<b>Зона №</b>							
Обозначение характерных точек границ	Существующие координаты, м		Уточненные координаты, м		Метод определения координат	Средняя квадратическая погрешность положения характерной точки (M <sub>p</sub> ), м	Формулы, примененные для расчета средней квадратической погрешности положения характерных точек границ (M <sub>г</sub> ), м
	X	Y	X	Y			
1	2	3	4	5	6	7	8
н47У	—	—	531202.39	1361263.51	—	0.10	—
н48У	—	—	531193.47	1361293.38	—	0.10	—
н49У	—	—	531181.37	1361290.72	—	0.10	—
588	531190.46	1361260.20	—	—	—	0.10	—
н47У	—	—	531202.39	1361263.51	—	0.10	—
<b>с кадастровым номером</b> <u>02:56:060504:176</u>							
<b>Зона №</b>							
Обозначение характерных точек границ	Существующие координаты, м		Уточненные координаты, м		Метод определения координат	Средняя квадратическая погрешность положения характерной точки (M <sub>p</sub> ), м	Формулы, примененные для расчета средней квадратической погрешности положения характерных точек границ (M <sub>г</sub> ), м
	X	Y	X	Y			
1	2	3	4	5	6	7	8
236	531107.72	1361245.38	—	—	—	0.10	—
н51У	—	—	531103.39	1361260.65	—	0.10	—
415	531099.47	1361274.39	—	—	—	0.10	—
н52У	—	—	531086.79	1361271.80	—	0.10	—
235	531095.79	1361241.08	—	—	—	0.10	—
н53У	—	—	531100.82	1361242.89	—	0.10	—
236	531107.72	1361245.38	—	—	—	0.10	—
<b>с кадастровым номером</b> <u>02:56:060504:179</u>							
<b>Зона №</b>							
Обозначение характерных точек границ	Существующие координаты, м		Уточненные координаты, м		Метод определения координат	Средняя квадратическая погрешность	Формулы, примененные для расчета средней квадратической погрешности положения
	X	Y	X	Y			

						положения характерной точки (M <sub>i</sub> ), м	характерных точек границ (M <sub>i</sub> ), м
1	2	3	4	5	6	7	8
378	531259.35	1361268.44	—	—	—	0.10	—
377	531272.19	1361261.16	—	—	—	0.10	—
673	531279.54	1361277.76	—	—	—	0.10	—
672	531285.59	1361291.67	—	—	—	0.10	—
712	531286.32	1361295.11	—	—	—	0.10	—
711	531288.82	1361312.63	—	—	—	0.10	—
710	531289.13	1361314.56	—	—	—	0.10	—
725	531273.62	1361310.20	—	—	—	0.10	—
724	531268.84	1361286.76	—	—	—	0.10	—
723	531262.86	1361273.18	—	—	—	0.10	—
722	531261.52	1361272.06	—	—	—	0.10	—
378	531259.35	1361268.44	—	—	—	0.10	—

с кадастровым номером 02:56:060504:180

Зона № \_\_\_\_\_

Обозначение характерных точек границ	Существующие координаты, м		Уточненные координаты, м		Метод определения координат	Средняя квадратическая погрешность положения характерной точки (M <sub>i</sub> ), м	Формулы, примененные для расчета средней квадратической погрешности положения характерных точек границ (M <sub>i</sub> ), м
	X	Y	X	Y			
1	2	3	4	5	6	7	8
380	531244.64	1361251.13	—	—	—	0.10	—
н37У	—	—	531253.00	1361261.83	—	0.10	—
н36У	—	—	531242.06	1361303.50	—	0.10	—
н56У	—	—	531230.84	1361301.34	—	0.10	—
272	531237.55	1361278.12	—	—	—	0.10	—
380	531244.64	1361251.13	—	—	—	0.10	—

с кадастровым номером 02:56:060504:181

Зона № \_\_\_\_\_

Обозначение характерных точек границ	Существующие координаты, м		Уточненные координаты, м		Метод определения координат	Средняя квадратическая погрешность положения характерной точки (M <sub>i</sub> ), м	Формулы, примененные для расчета средней квадратической погрешности положения характерных точек границ (M <sub>i</sub> ), м
	X	Y	X	Y			
1	2	3	4	5	6	7	8

459	531004.06	1361135.59	—	—	—	0.10	—
225	531013.45	1361137.26	—	—	—	0.10	—
224	531012.05	1361155.00	—	—	—	0.10	—
н62У	—	—	531006.67	1361203.83	—	0.10	—
н24У	—	—	530997.56	1361201.70	—	0.10	—
н23У	—	—	531001.20	1361164.64	—	0.10	—
458	531003.54	1361140.12	—	—	—	0.10	—
459	531004.06	1361135.59	—	—	—	0.10	—

с кадастровым номером 02:56:060504:182

**Зона №**

Обозначение характерных точек границ	Существующие координаты, м		Уточненные координаты, м		Метод определения координат	Средняя квадратическая погрешность положения характерной точки (M <sub>t</sub> ), м	Формулы, примененные для расчета средней квадратической погрешности положения характерных точек границ (M <sub>t</sub> ), м
	X	Y	X	Y			
1	2	3	4	5	6	7	8
704	530989.12	1361204.42	—	—	—	0.10	—
н57У	—	—	531004.50	1361207.02	—	0.10	—
н58У	—	—	531007.72	1361208.43	—	0.10	—
н59У	—	—	531009.26	1361209.89	—	0.10	—
н60У	—	—	531010.09	1361212.36	—	0.10	—
н61У	—	—	531009.69	1361221.37	—	0.10	—
707	530986.88	1361219.60	—	—	—	0.10	—
708	530988.24	1361208.65	—	—	—	0.10	—
704	530989.12	1361204.42	—	—	—	0.10	—

с кадастровым номером 02:56:060504:183

**Зона №**

Обозначение характерных точек границ	Существующие координаты, м		Уточненные координаты, м		Метод определения координат	Средняя квадратическая погрешность положения характерной точки (M <sub>t</sub> ), м	Формулы, примененные для расчета средней квадратической погрешности положения характерных точек границ (M <sub>t</sub> ), м
	X	Y	X	Y			
1	2	3	4	5	6	7	8
114	531376.41	1361389.39	—	—	—	0.10	—
396	531391.39	1361392.04	—	—	—	0.10	—
395	531390.86	1361396.18	—	—	—	0.10	—
394	531390.11	1361401.91	—	—	—	0.10	—
393	531389.39	1361402.47	—	—	—	0.10	—

392	531383.67	1361427.27	—	—	—	0.10	—
116	531369.74	1361422.45	—	—	—	0.10	—
115	531376.31	1361392.50	—	—	—	0.10	—
114	531376.41	1361389.39	—	—	—	0.10	—

с кадастровым номером 02:56:060504:185

Зона №

Обозначение характерных точек границ	Существующие координаты, м		Уточненные координаты, м		Метод определения координат	Средняя квадратическая погрешность положения характерной точки (M <sub>t</sub> ), м	Формулы, примененные для расчета средней квадратической погрешности положения характерных точек границ (M <sub>t</sub> ), м
	X	Y	X	Y			
1	2	3	4	5	6	7	8
557	531044.41	1361175.50	—	—	—	0.10	—
338	531066.62	1361179.49	—	—	—	0.10	—
337	531067.14	1361179.59	—	—	—	0.10	—
336	531062.01	1361200.37	—	—	—	0.10	—
335	531060.96	1361203.69	—	—	—	0.10	—
470	531058.95	1361203.70	—	—	—	0.10	—
482	531050.83	1361201.54	—	—	—	0.10	—
1210	531049.09	1361201.11	—	—	—	0.10	—
1211	531040.23	1361198.75	—	—	—	0.10	—
1212	531037.89	1361198.02	—	—	—	0.10	—
559	531037.17	1361197.95	—	—	—	0.10	—
558	531042.54	1361180.85	—	—	—	0.10	—
557	531044.41	1361175.50	—	—	—	0.10	—

с кадастровым номером 02:56:060504:187

Зона №

Обозначение характерных точек границ	Существующие координаты, м		Уточненные координаты, м		Метод определения координат	Средняя квадратическая погрешность положения характерной точки (M <sub>t</sub> ), м	Формулы, примененные для расчета средней квадратической погрешности положения характерных точек границ (M <sub>t</sub> ), м
	X	Y	X	Y			
1	2	3	4	5	6	7	8
н14У	—	—	531350.20	1361426.49	—	0.10	—
469	531356.78	1361428.21	—	—	—	0.10	—
468	531356.45	1361430.55	—	—	—	0.10	—
703	531360.12	1361477.00	—	—	—	0.10	—
702	531354.47	1361477.33	—	—	—	0.10	—

701	531354.16	1361477.36	—	—	—	0.10	—
н14У	—	—	531350.20	1361426.49	—	0.10	—
с кадастровым номером <u>02:56:060504:189</u>							
<b>Зона №</b> _____							
Обозначение характерных точек границ	Существующие координаты, м		Уточненные координаты, м		Метод определения координат	Средняя квадратическая погрешность положения характерной точки (M <sub>t</sub> ), м	Формулы, примененные для расчета средней квадратической погрешности положения характерных точек границ (M <sub>t</sub> ), м
	X	Y	X	Y			
1	2	3	4	5	6	7	8
666	530914.51	1361214.35	—	—	—	0.10	—
582	530930.56	1361215.02	—	—	—	0.10	—
581	530942.57	1361215.90	—	—	—	0.10	—
580	530946.86	1361216.14	—	—	—	0.10	—
н63У	—	—	530945.70	1361230.92	—	0.10	—
н64У	—	—	530913.36	1361228.66	—	0.10	—
н65У	—	—	530912.19	1361226.27	—	0.10	—
666	530914.51	1361214.35	—	—	—	0.10	—
с кадастровым номером <u>02:56:060504:190</u>							
<b>Зона №</b> _____							
Обозначение характерных точек границ	Существующие координаты, м		Уточненные координаты, м		Метод определения координат	Средняя квадратическая погрешность положения характерной точки (M <sub>t</sub> ), м	Формулы, примененные для расчета средней квадратической погрешности положения характерных точек границ (M <sub>t</sub> ), м
	X	Y	X	Y			
1	2	3	4	5	6	7	8
614	531275.30	1361326.55	—	—	—	0.10	—
613	531277.31	1361318.64	—	—	—	0.10	—
612	531278.27	1361316.25	—	—	—	0.10	—
н66У	—	—	531309.93	1361324.80	—	0.10	—
500	531311.26	1361336.42	—	—	—	0.10	—
499	531300.47	1361336.44	—	—	—	0.10	—
498	531286.50	1361334.59	—	—	—	0.10	—
1226	531280.94	1361328.53	—	—	—	0.10	—
614	531275.30	1361326.55	—	—	—	0.10	—
с кадастровым номером <u>02:56:060504:191</u>							
<b>Зона №</b> _____							
Обозначение	Существующие		Уточненные		Метод определения	Средняя	Формулы, примененные для

характерных точек границ	координаты, м		координаты, м		координат	квадратическая погрешность положения характерной точки (M <sub>t</sub> ), м	расчета средней квадратической погрешности положения характерных точек границ (M <sub>г</sub> ), м
	X	Y	X	Y			
1	2	3	4	5	6	7	8
461	531153.71	1361162.19	—	—	—	0.10	—
н67У	—	—	531161.85	1361164.01	—	0.10	—
428	531162.18	1361164.04	—	—	—	0.10	—
427	531147.98	1361217.94	—	—	—	0.10	—
464	531139.55	1361216.37	—	—	—	0.10	—
463	531151.84	1361171.51	—	—	—	0.10	—
462	531151.51	1361171.40	—	—	—	0.10	—
461	531153.71	1361162.19	—	—	—	0.10	—
с кадастровым номером <u>02:56:060504:196</u>							
Зона № _____							
Обозначение характерных точек границ	Существующие координаты, м		Уточненные координаты, м		Метод определения координат	Средняя квадратическая погрешность положения характерной точки (M <sub>t</sub> ), м	Формулы, примененные для расчета средней квадратической погрешности положения характерных точек границ (M <sub>г</sub> ), м
	X	Y	X	Y			
1	2	3	4	5	6	7	8
511	530984.92	1361142.06	—	—	—	0.10	—
452	530984.36	1361147.25	—	—	—	0.10	—
н39У	—	—	530977.94	1361197.85	—	0.10	—
н5У	—	—	530968.31	1361195.59	—	0.10	—
н4У	—	—	530974.01	1361145.39	—	0.10	—
н26У	—	—	530974.50	1361145.50	—	0.10	—
512	530975.04	1361141.00	—	—	—	0.10	—
511	530984.92	1361142.06	—	—	—	0.10	—
с кадастровым номером <u>02:56:060504:197</u>							
Зона № _____							
Обозначение характерных точек границ	Существующие координаты, м		Уточненные координаты, м		Метод определения координат	Средняя квадратическая погрешность положения характерной точки (M <sub>t</sub> ), м	Формулы, примененные для расчета средней квадратической погрешности положения характерных точек границ (M <sub>г</sub> ), м
	X	Y	X	Y			
1	2	3	4	5	6	7	8

н6У	—	—	531045.48	1361266.65	—	0.10	—
1228	531039.03	1361289.65	—	—	—	0.10	—
1227	531023.38	1361286.69	—	—	—	0.10	—
н7У	—	—	531029.10	1361263.17	—	0.10	—
н6У	—	—	531045.48	1361266.65	—	0.10	—
<b>с кадастровым номером</b> <u>02:56:060504:198</u>							
<b>Зона №</b> _____							
Обозначение характерных точек границ	Существующие координаты, м		Уточненные координаты, м		Метод определения координат	Средняя квадратическая погрешность положения характерной точки (M <sub>t</sub> ), м	Формулы, примененные для расчета средней квадратической погрешности положения характерных точек границ (M <sub>t</sub> ), м
	X	Y	X	Y			
1	2	3	4	5	6	7	8
н61У	—	—	531009.69	1361221.37	—	0.10	—
н68У	—	—	531009.35	1361235.40	—	0.10	—
н69У	—	—	530978.70	1361233.19	—	0.10	—
705	530979.76	1361219.47	—	—	—	0.10	—
706	530984.38	1361219.24	—	—	—	0.10	—
707	530986.88	1361219.60	—	—	—	0.10	—
н61У	—	—	531009.69	1361221.37	—	0.10	—
<b>с кадастровым номером</b> <u>02:56:060504:200</u>							
<b>Зона №</b> _____							
Обозначение характерных точек границ	Существующие координаты, м		Уточненные координаты, м		Метод определения координат	Средняя квадратическая погрешность положения характерной точки (M <sub>t</sub> ), м	Формулы, примененные для расчета средней квадратической погрешности положения характерных точек границ (M <sub>t</sub> ), м
	X	Y	X	Y			
1	2	3	4	5	6	7	8
534	531431.96	1361403.81	—	—	—	0.10	—
533	531426.88	1361436.51	—	—	—	0.10	—
1271	531412.47	1361434.69	—	—	—	0.10	—
1270	531416.60	1361414.97	—	—	—	0.10	—
1269	531419.96	1361397.45	—	—	—	0.10	—
н70У	—	—	531432.62	1361398.81	—	0.10	—
534	531431.96	1361403.81	—	—	—	0.10	—
<b>с кадастровым номером</b> <u>02:56:060504:201</u>							
<b>Зона №</b> _____							
Обозначение	Существующие		Уточненные		Метод определения	Средняя	Формулы, примененные для

характерных точек границ	координаты, м		координаты, м		координат	квадратическая погрешность положения характерной точки (M <sub>t</sub> ), м	расчета средней квадратической погрешности положения характерных точек границ (M <sub>г</sub> ), м
	X	Y	X	Y			
1	2	3	4	5	6	7	8
684	531162.27	1361287.38	—	—	—	0.10	—
н94У	—	—	531180.21	1361290.57	—	0.10	—
537	531186.20	1361271.01	—	—	—	0.10	—
538	531169.08	1361265.52	—	—	—	0.10	—
684	531162.27	1361287.38	—	—	—	0.10	—
с кадастровым номером 02:56:060504:202							
<b>Зона №</b>							
Обозначение характерных точек границ	Существующие координаты, м		Уточненные координаты, м		Метод определения координат	Средняя квадратическая погрешность положения характерной точки (M <sub>t</sub> ), м	Формулы, примененные для расчета средней квадратической погрешности положения характерных точек границ (M <sub>г</sub> ), м
	X	Y	X	Y			
1	2	3	4	5	6	7	8
450	531122.90	1361304.67	—	—	—	0.10	—
140	531132.59	1361306.82	—	—	—	0.10	—
139	531144.14	1361309.52	—	—	—	0.10	—
262	531149.64	1361288.69	—	—	—	0.10	—
449	531128.73	1361283.93	—	—	—	0.10	—
450	531122.90	1361304.67	—	—	—	0.10	—
с кадастровым номером 02:56:060504:203							
<b>Зона №</b>							
Обозначение характерных точек границ	Существующие координаты, м		Уточненные координаты, м		Метод определения координат	Средняя квадратическая погрешность положения характерной точки (M <sub>t</sub> ), м	Формулы, примененные для расчета средней квадратической погрешности положения характерных точек границ (M <sub>г</sub> ), м
	X	Y	X	Y			
1	2	3	4	5	6	7	8
н71У	—	—	531137.12	1361159.21	—	0.10	—
н72У	—	—	531140.81	1361159.58	—	0.10	—
н73У	—	—	531144.43	1361160.48	—	0.10	—
н74У	—	—	531142.80	1361168.35	—	0.10	—
240	531129.96	1361214.72	—	—	—	0.10	—

н75У	—	—	531122.70	1361213.80	—	0.10	—
н71У	—	—	531137.12	1361159.21	—	0.10	—
<b>с кадастровым номером</b> <u>02:56:060504:204</u>							
<b>Зона №</b> _____							
Обозначение характерных точек границ	Существующие координаты, м		Уточненные координаты, м		Метод определения координат	Средняя квадратическая погрешность положения характерной точки (M <sub>t</sub> ), м	Формулы, примененные для расчета средней квадратической погрешности положения характерных точек границ (M <sub>t</sub> ), м
	X	Y	X	Y			
1	2	3	4	5	6	7	8
295	531572.68	1361446.05	—	—	—	0.10	—
н76У	—	—	531554.38	1361444.79	—	0.10	—
н77У	—	—	531559.67	1361403.21	—	0.10	—
н78У	—	—	531576.72	1361404.38	—	0.10	—
295	531572.68	1361446.05	—	—	—	0.10	—
<b>с кадастровым номером</b> <u>02:56:060504:205</u>							
<b>Зона №</b> _____							
Обозначение характерных точек границ	Существующие координаты, м		Уточненные координаты, м		Метод определения координат	Средняя квадратическая погрешность положения характерной точки (M <sub>t</sub> ), м	Формулы, примененные для расчета средней квадратической погрешности положения характерных точек границ (M <sub>t</sub> ), м
	X	Y	X	Y			
1	2	3	4	5	6	7	8
н47У	—	—	531202.39	1361263.51	—	0.10	—
587	531213.57	1361266.60	—	—	—	0.10	—
н50У	—	—	531205.15	1361295.92	—	0.10	—
н48У	—	—	531193.47	1361293.38	—	0.10	—
н47У	—	—	531202.39	1361263.51	—	0.10	—
<b>с кадастровым номером</b> <u>02:56:060504:213</u>							
<b>Зона №</b> _____							
Обозначение характерных точек границ	Существующие координаты, м		Уточненные координаты, м		Метод определения координат	Средняя квадратическая погрешность положения характерной точки (M <sub>t</sub> ), м	Формулы, примененные для расчета средней квадратической погрешности положения характерных точек границ (M <sub>t</sub> ), м
	X	Y	X	Y			
1	2	3	4	5	6	7	8
580	530946.86	1361216.14	—	—	—	0.10	—

579	530948.39	1361216.67	—	—	—	0.10	—
584	530968.12	1361218.04	—	—	—	0.10	—
705	530979.76	1361219.47	—	—	—	0.10	—
н69У	—	—	530978.70	1361233.19	—	0.10	—
н63У	—	—	530945.70	1361230.92	—	0.10	—
580	530946.86	1361216.14	—	—	—	0.10	—

с кадастровым номером 02:56:060504:216

Зона № \_\_\_\_\_

Обозначение характерных точек границ	Существующие координаты, м		Уточненные координаты, м		Метод определения координат	Средняя квадратическая погрешность положения характерной точки (M <sub>t</sub> ), м	Формулы, примененные для расчета средней квадратической погрешности положения характерных точек границ (M <sub>t</sub> ), м
	X	Y	X	Y			
1	2	3	4	5	6	7	8
н20У	—	—	531164.15	1361249.17	—	0.10	—
685	531153.72	1361285.22	—	—	—	0.10	—
н79У	—	—	531140.69	1361282.95	—	0.10	—
207	531146.22	1361265.08	—	—	—	0.10	—
206	531151.77	1361245.86	—	—	—	0.10	—
н20У	—	—	531164.15	1361249.17	—	0.10	—

с кадастровым номером 02:56:060504:220

Зона № \_\_\_\_\_

Обозначение характерных точек границ	Существующие координаты, м		Уточненные координаты, м		Метод определения координат	Средняя квадратическая погрешность положения характерной точки (M <sub>t</sub> ), м	Формулы, примененные для расчета средней квадратической погрешности положения характерных точек границ (M <sub>t</sub> ), м
	X	Y	X	Y			
1	2	3	4	5	6	7	8
н1У	—	—	531126.80	1361158.65	—	0.10	—
н71У	—	—	531137.12	1361159.21	—	0.10	—
н75У	—	—	531122.70	1361213.80	—	0.10	—
233	531115.41	1361212.91	—	—	—	0.10	—
н2У	—	—	531112.50	1361212.37	—	0.10	—
н1У	—	—	531126.80	1361158.65	—	0.10	—

с кадастровым номером 02:56:060504:237

Зона № \_\_\_\_\_

Обозначение характерных	Существующие координаты, м		Уточненные координаты, м		Метод определения координат	Средняя квадратическая	Формулы, примененные для расчета средней квадратической
----------------------------	-------------------------------	--	-----------------------------	--	--------------------------------	---------------------------	--

точек границ	X	Y	X	Y		погрешность положения характерной точки (M <sub>t</sub> ), м	погрешности положения характерных точек границ (M <sub>t</sub> ), м
1	2	3	4	5	6	7	8
—	—	—	—	—	—	—	—

с кадастровым номером 02:56:060504:588

Зона № \_\_\_\_\_

Обозначение характерных точек границ	Существующие координаты, м		Уточненные координаты, м		Метод определения координат	Средняя квадратическая погрешность положения характерной точки (M <sub>t</sub> ), м	Формулы, примененные для расчета средней квадратической погрешности положения характерных точек границ (M <sub>t</sub> ), м
	X	Y	X	Y			
1	2	3	4	5	6	7	8
495	531346.90	1361478.22	—	—	—	0.10	—
575	531347.90	1361477.84	—	—	—	0.10	—
701	531354.16	1361477.36	—	—	—	0.10	—
700	531358.71	1361493.09	—	—	—	0.10	—
699	531363.59	1361513.60	—	—	—	0.10	—
493	531357.57	1361514.72	—	—	—	0.10	—
494	531356.20	1361512.09	—	—	—	0.10	—
495	531346.90	1361478.22	—	—	—	0.10	—

с кадастровым номером 02:56:060504:590

Зона № \_\_\_\_\_

Обозначение характерных точек границ	Существующие координаты, м		Уточненные координаты, м		Метод определения координат	Средняя квадратическая погрешность положения характерной точки (M <sub>t</sub> ), м	Формулы, примененные для расчета средней квадратической погрешности положения характерных точек границ (M <sub>t</sub> ), м
	X	Y	X	Y			
1	2	3	4	5	6	7	8
263	531163.05	1361290.88	—	—	—	0.10	—
185	531176.38	1361293.79	—	—	—	0.10	—
133	531167.62	1361330.74	—	—	—	0.10	—
132	531152.64	1361327.45	—	—	—	0.10	—
264	531160.97	1361301.31	—	—	—	0.10	—
263	531163.05	1361290.88	—	—	—	0.10	—

2. Сведения о частях границ уточняемого земельного участка

с кадастровым номером 02:44:000000:221

Обозначение части границ		Горизонтальное проложение (S), м	Описание прохождения части границ	Отметка о наличии земельного спора о местоположении границ земельного участка
от т.	до т.			
1	2	3	4	5
—	—	—	—	—
с кадастровым номером <u>02:56:000000:6</u>				
Обозначение части границ		Горизонтальное проложение (S), м	Описание прохождения части границ	Отметка о наличии земельного спора о местоположении границ земельного участка
от т.	до т.			
1	2	3	4	5
—	—	—	—	—
с кадастровым номером <u>02:56:060223:25</u>				
Обозначение части границ		Горизонтальное проложение (S), м	Описание прохождения части границ	Отметка о наличии земельного спора о местоположении границ земельного участка
от т.	до т.			
1	2	3	4	5
н17У	н80У	29.48	—	—
н80У	н81У	16.06	—	—
н81У	1127	5.88	—	—
1127	1130	4.91	—	—
1130	н82У	16.99	—	—
н82У	н18У	16.85	—	—
н18У	н17У	5.16	—	—
с кадастровым номером <u>02:56:060504:14</u>				
Обозначение части границ		Горизонтальное проложение (S), м	Описание прохождения части границ	Отметка о наличии земельного спора о местоположении границ земельного участка
от т.	до т.			
1	2	3	4	5
35	36	4.04	—	—
36	37	8.71	—	—
37	38	27.31	—	—
38	32	8.33	—	—
32	33	14.04	—	—
33	34	44.67	—	—
34	35	13.92	—	—
с кадастровым номером <u>02:56:060504:18</u>				
Обозначение части границ		Горизонтальное	Описание прохождения части границ	Отметка о наличии земельного спора о местоположении
от т.	до т.			

от т.	до т.	проложение (S), м		границ земельного участка
1	2	3	4	5
287	н54У	16.14	—	—
н54У	н55У	15.13	—	—
н55У	323	9.55	—	—
323	288	16.19	—	—
288	287	23.19	—	—
с кадастровым номером <u>02:56:060504:37</u>				
Обозначение части границ		Горизонтальное проложение (S), м	Описание прохождения части границ	Отметка о наличии земельного спора о местоположении границ земельного участка
от т.	до т.			
1	2	3	4	5
291	290	12.04	—	—
290	322	22.34	—	—
322	189	12.12	—	—
189	188	14.61	—	—
188	291	7.84	—	—
с кадастровым номером <u>02:56:060504:43</u>				
Обозначение части границ		Горизонтальное проложение (S), м	Описание прохождения части границ	Отметка о наличии земельного спора о местоположении границ земельного участка
от т.	до т.			
1	2	3	4	5
н41У	н83У	10.36	—	—
н83У	247	1.07	—	—
247	256	4.63	—	—
256	255	46.72	—	—
255	254	0.88	—	—
254	244	1.01	—	—
244	243	5.52	—	—
243	н42У	6.01	—	—
н42У	н41У	57.08	—	—
с кадастровым номером <u>02:56:060504:54</u>				
Обозначение части границ		Горизонтальное проложение (S), м	Описание прохождения части границ	Отметка о наличии земельного спора о местоположении границ земельного участка
от т.	до т.			
1	2	3	4	5
—	—	—	—	—
с кадастровым номером <u>02:56:060504:57</u>				

Обозначение части границ		Горизонтальное проложение (S), м	Описание прохождения части границ	Отметка о наличии земельного спора о местоположении границ земельного участка
от т.	до т.			
1	2	3	4	5
585	н42У	4.81	—	—
н42У	243	6.01	—	—
243	242	42.70	—	—
242	н84У	25.13	—	—
н84У	н50У	10.41	—	—
н50У	587	30.51	—	—
587	586	0.44	—	—
586	585	36.12	—	—
с кадастровым номером <u>02:56:060504:61</u>				
Обозначение части границ		Горизонтальное проложение (S), м	Описание прохождения части границ	Отметка о наличии земельного спора о местоположении границ земельного участка
от т.	до т.			
1	2	3	4	5
124	123	3.35	—	—
123	122	37.46	—	—
122	297	7.34	—	—
297	н85У	41.00	—	—
н85У	124	8.84	—	—
с кадастровым номером <u>02:56:060504:73</u>				
Обозначение части границ		Горизонтальное проложение (S), м	Описание прохождения части границ	Отметка о наличии земельного спора о местоположении границ земельного участка
от т.	до т.			
1	2	3	4	5
261	260	28.54	—	—
260	719	15.03	—	—
719	н86У	29.36	—	—
н86У	261	16.01	—	—
с кадастровым номером <u>02:56:060504:77</u>				
Обозначение части границ		Горизонтальное проложение (S), м	Описание прохождения части границ	Отметка о наличии земельного спора о местоположении границ земельного участка
от т.	до т.			
1	2	3	4	5
658	н77У	14.76	—	—
н77У	н76У	41.92	—	—
н76У	629	18.22	—	—

629	631	18.01	—	—
631	630	4.16	—	—
630	660	7.91	—	—
660	659	10.46	—	—
659	658	3.11	—	—
с кадастровым номером <u>02:56:060504:86</u>				
Обозначение части границ		Горизонтальное проложение (S), м	Описание прохождения части границ	Отметка о наличии земельного спора о местоположении границ земельного участка
от т.	до т.			
1	2	3	4	5
425	1249	9.73	—	—
1249	1248	13.08	—	—
1248	1247	42.68	—	—
1247	205	5.98	—	—
205	211	2.44	—	—
211	426	48.03	—	—
426	425	7.70	—	—
с кадастровым номером <u>02:56:060504:88</u>				
Обозначение части границ		Горизонтальное проложение (S), м	Описание прохождения части границ	Отметка о наличии земельного спора о местоположении границ земельного участка
от т.	до т.			
1	2	3	4	5
158	157	11.52	—	—
157	451	26.02	—	—
451	450	9.03	—	—
450	140	9.93	—	—
140	141	33.01	—	—
141	142	12.63	—	—
142	158	10.44	—	—
с кадастровым номером <u>02:56:060504:90</u>				
Обозначение части границ		Горизонтальное проложение (S), м	Описание прохождения части границ	Отметка о наличии земельного спора о местоположении границ земельного участка
от т.	до т.			
1	2	3	4	5
н62У	224	49.13	—	—
224	223	15.00	—	—
223	565	2.29	—	—
565	564	6.09	—	—
564	н87У	40.44	—	—

н87У	н62У	7.59	—	—
с кадастровым номером <u>02:56:060504:91</u>				
<b>Обозначение части границ</b>		<b>Горизонтальное проложение (S), м</b>	<b>Описание прохождения части границ</b>	<b>Отметка о наличии земельного спора о местоположении границ земельного участка</b>
<b>от т.</b>	<b>до т.</b>			
<b>1</b>	<b>2</b>	<b>3</b>	<b>4</b>	<b>5</b>
324	323	38.81	—	—
323	н55У	9.55	—	—
н55У	258	10.65	—	—
258	274	11.95	—	—
274	275	37.03	—	—
275	324	10.43	—	—
с кадастровым номером <u>02:56:060504:92</u>				
<b>Обозначение части границ</b>		<b>Горизонтальное проложение (S), м</b>	<b>Описание прохождения части границ</b>	<b>Отметка о наличии земельного спора о местоположении границ земельного участка</b>
<b>от т.</b>	<b>до т.</b>			
<b>1</b>	<b>2</b>	<b>3</b>	<b>4</b>	<b>5</b>
н88У	624	5.63	—	—
624	485	4.29	—	—
485	554	49.74	—	—
554	н89У	10.44	—	—
н89У	н88У	49.54	—	—
с кадастровым номером <u>02:56:060504:93</u>				
<b>Обозначение части границ</b>		<b>Горизонтальное проложение (S), м</b>	<b>Описание прохождения части границ</b>	<b>Отметка о наличии земельного спора о местоположении границ земельного участка</b>
<b>от т.</b>	<b>до т.</b>			
<b>1</b>	<b>2</b>	<b>3</b>	<b>4</b>	<b>5</b>
261	н86У	16.01	—	—
н86У	718	2.67	—	—
718	н38У	15.27	—	—
н38У	277	16.07	—	—
277	261	17.82	—	—
с кадастровым номером <u>02:56:060504:94</u>				
<b>Обозначение части границ</b>		<b>Горизонтальное проложение (S), м</b>	<b>Описание прохождения части границ</b>	<b>Отметка о наличии земельного спора о местоположении границ земельного участка</b>
<b>от т.</b>	<b>до т.</b>			
<b>1</b>	<b>2</b>	<b>3</b>	<b>4</b>	<b>5</b>
642	353	2.96	—	—
353	234	9.53	—	—

234	235	30.54	—	—
235	н52У	32.01	—	—
н52У	646	8.67	—	—
646	645	2.50	—	—
645	644	30.66	—	—
644	643	1.29	—	—
643	642	28.64	—	—

с кадастровым номером 02:56:060504:105

Обозначение части границ		Горизонтальное проложение (S), м	Описание прохождения части границ	Отметка о наличии земельного спора о местоположении границ земельного участка
от т.	до т.			
1	2	3	4	5
351	н1У	9.41	—	—
н1У	н2У	55.59	—	—
н2У	352	8.82	—	—
352	351	55.61	—	—

с кадастровым номером 02:56:060504:106

Обозначение части границ		Горизонтальное проложение (S), м	Описание прохождения части границ	Отметка о наличии земельного спора о местоположении границ земельного участка
от т.	до т.			
1	2	3	4	5
548	н3У	13.95	—	—
н3У	602	15.93	—	—
602	601	11.26	—	—
601	600	8.36	—	—
600	690	2.11	—	—
690	551	13.04	—	—
551	550	20.75	—	—
550	549	9.36	—	—
549	548	8.09	—	—

с кадастровым номером 02:56:060504:108

Обозначение части границ		Горизонтальное проложение (S), м	Описание прохождения части границ	Отметка о наличии земельного спора о местоположении границ земельного участка
от т.	до т.			
1	2	3	4	5
313	192	7.20	—	—
192	191	5.20	—	—
191	190	56.28	—	—
190	314	7.30	—	—

314	313	64.17	—	—
с кадастровым номером <u>02:56:060504:116</u>				
<b>Обозначение части границ</b>		<b>Горизонтальное проложение (S), м</b>	<b>Описание прохождения части границ</b>	<b>Отметка о наличии земельного спора о местоположении границ земельного участка</b>
<b>от т.</b>	<b>до т.</b>			
<b>1</b>	<b>2</b>	<b>3</b>	<b>4</b>	<b>5</b>
553	484	50.01	—	—
484	н4У	9.12	—	—
н4У	н5У	50.52	—	—
н5У	553	8.65	—	—
с кадастровым номером <u>02:56:060504:118</u>				
<b>Обозначение части границ</b>		<b>Горизонтальное проложение (S), м</b>	<b>Описание прохождения части границ</b>	<b>Отметка о наличии земельного спора о местоположении границ земельного участка</b>
<b>от т.</b>	<b>до т.</b>			
<b>1</b>	<b>2</b>	<b>3</b>	<b>4</b>	<b>5</b>
333	н8У	60.57	—	—
н8У	474	9.55	—	—
474	473	10.98	—	—
473	472	16.13	—	—
472	471	24.37	—	—
471	470	9.68	—	—
470	335	2.01	—	—
335	334	3.87	—	—
334	333	2.26	—	—
с кадастровым номером <u>02:56:060504:119</u>				
<b>Обозначение части границ</b>		<b>Горизонтальное проложение (S), м</b>	<b>Описание прохождения части границ</b>	<b>Отметка о наличии земельного спора о местоположении границ земельного участка</b>
<b>от т.</b>	<b>до т.</b>			
<b>1</b>	<b>2</b>	<b>3</b>	<b>4</b>	<b>5</b>
283	627	11.35	—	—
627	626	51.93	—	—
626	н9У	9.43	—	—
н9У	283	46.61	—	—
с кадастровым номером <u>02:56:060504:127</u>				
<b>Обозначение части границ</b>		<b>Горизонтальное проложение (S), м</b>	<b>Описание прохождения части границ</b>	<b>Отметка о наличии земельного спора о местоположении границ земельного участка</b>
<b>от т.</b>	<b>до т.</b>			
<b>1</b>	<b>2</b>	<b>3</b>	<b>4</b>	<b>5</b>
574	н14У	7.37	—	—

н14У	701	51.02	—	—
701	575	6.28	—	—
575	574	53.44	—	—
<b>с кадастровым номером 02:56:060504:132</b>				
Обозначение части границ		Горизонтальное проложение (S), м	Описание прохождения части границ	Отметка о наличии земельного спора о местоположении границ земельного участка
от т.	до т.			
1	2	3	4	5
н15У	н16У	10.20	—	—
н16У	518	6.74	—	—
518	517	2.92	—	—
517	516	3.68	—	—
516	404	0.99	—	—
404	403	8.31	—	—
403	402	1.80	—	—
402	401	3.54	—	—
401	400	2.22	—	—
400	399	4.07	—	—
399	н17У	8.28	—	—
н17У	н18У	5.16	—	—
н18У	н15У	30.12	—	—
<b>с кадастровым номером 02:56:060504:135</b>				
Обозначение части границ		Горизонтальное проложение (S), м	Описание прохождения части границ	Отметка о наличии земельного спора о местоположении границ земельного участка
от т.	до т.			
1	2	3	4	5
555	565	22.40	—	—
565	223	2.29	—	—
223	222	14.07	—	—
222	н19У	24.51	—	—
н19У	555	14.70	—	—
<b>с кадастровым номером 02:56:060504:137</b>				
Обозначение части границ		Горизонтальное проложение (S), м	Описание прохождения части границ	Отметка о наличии земельного спора о местоположении границ земельного участка
от т.	до т.			
1	2	3	4	5
205	1247	5.98	—	—
1247	686	6.89	—	—
686	н20У	27.90	—	—

н20У	206	12.81	—	—
206	205	27.33	—	—
с кадастровым номером <u>02:56:060504:140</u>				
Обозначение части границ		Горизонтальное проложение (S), м	Описание прохождения части границ	Отметка о наличии земельного спора о местоположении границ земельного участка
от т.	до т.			
1	2	3	4	5
н21У	н22У	36.17	—	—
н22У	н23У	10.00	—	—
н23У	н24У	37.24	—	—
н24У	н21У	9.20	—	—
с кадастровым номером <u>02:56:060504:143</u>				
Обозначение части границ		Горизонтальное проложение (S), м	Описание прохождения части границ	Отметка о наличии земельного спора о местоположении границ земельного участка
от т.	до т.			
1	2	3	4	5
652	651	15.75	—	—
651	650	4.04	—	—
650	649	11.45	—	—
649	648	5.50	—	—
648	647	6.59	—	—
647	н25У	19.06	—	—
н25У	652	23.74	—	—
с кадастровым номером <u>02:56:060504:145</u>				
Обозначение части границ		Горизонтальное проложение (S), м	Описание прохождения части границ	Отметка о наличии земельного спора о местоположении границ земельного участка
от т.	до т.			
1	2	3	4	5
333	734	5.34	—	—
734	301	5.03	—	—
301	656	6.51	—	—
656	655	19.65	—	—
655	654	10.00	—	—
654	653	11.74	—	—
653	652	8.16	—	—
652	н25У	23.74	—	—
н25У	н8У	4.89	—	—
н8У	333	60.57	—	—
с кадастровым номером <u>02:56:060504:146</u>				

Обозначение части границ		Горизонтальное проложение (S), м	Описание прохождения части границ	Отметка о наличии земельного спора о местоположении границ земельного участка
от т.	до т.			
1	2	3	4	5
483	513	7.23	—	—
513	512	53.77	—	—
512	н26У	4.53	—	—
н26У	н4У	0.50	—	—
н4У	484	9.12	—	—
484	483	58.32	—	—

с кадастровым номером 02:56:060504:147

Обозначение части границ		Горизонтальное проложение (S), м	Описание прохождения части границ	Отметка о наличии земельного спора о местоположении границ земельного участка
от т.	до т.			
1	2	3	4	5
213	214	8.22	—	—
214	215	1.46	—	—
215	208	6.12	—	—
208	н27У	9.75	—	—
н27У	н28У	18.75	—	—
н28У	н29У	23.79	—	—
н29У	213	18.85	—	—

с кадастровым номером 02:56:060504:153

Обозначение части границ		Горизонтальное проложение (S), м	Описание прохождения части границ	Отметка о наличии земельного спора о местоположении границ земельного участка
от т.	до т.			
1	2	3	4	5
432	431	20.83	—	—
431	н30У	10.27	—	—
н30У	269	5.73	—	—
269	268	25.97	—	—
268	434	9.36	—	—
434	433	2.78	—	—
433	432	3.52	—	—

с кадастровым номером 02:56:060504:154

Обозначение части границ		Горизонтальное проложение (S), м	Описание прохождения части границ	Отметка о наличии земельного спора о местоположении границ земельного участка
от т.	до т.			
1	2	3	4	5

1235	439	12.30	—	—
439	443	4.01	—	—
443	442	23.24	—	—
442	н31У	1.92	—	—
н31У	н32У	2.38	—	—
н32У	760	2.52	—	—
760	791	25.54	—	—
791	372	3.23	—	—
372	371	5.89	—	—
371	370	2.20	—	—
370	369	2.34	—	—
369	1240	2.04	—	—
1240	1239	3.00	—	—
1239	1238	3.84	—	—
1238	1237	9.34	—	—
1237	1236	3.02	—	—
1236	1235	8.07	—	—

с кадастровым номером 02:56:060504:155

Обозначение части границ		Горизонтальное проложение (S), м	Описание прохождения части границ	Отметка о наличии земельного спора о местоположении границ земельного участка
от т.	до т.			
1	2	3	4	5
687	н33У	23.25	—	—
н33У	н34У	2.20	—	—
н34У	н35У	3.15	—	—
н35У	675	19.55	—	—
675	678	15.59	—	—
678	688	10.03	—	—
688	687	23.63	—	—

с кадастровым номером 02:56:060504:160

Обозначение части границ		Горизонтальное проложение (S), м	Описание прохождения части границ	Отметка о наличии земельного спора о местоположении границ земельного участка
от т.	до т.			
1	2	3	4	5
364	787	4.18	—	—
787	786	22.85	—	—
786	785	8.02	—	—
785	н7У	17.56	—	—
н7У	1227	24.21	—	—

1227	365	10.73	—	—
365	364	13.72	—	—
с кадастровым номером <u>02:56:060504:161</u>				
Обозначение части границ		Горизонтальное проложение (S), м	Описание прохождения части границ	Отметка о наличии земельного спора о местоположении границ земельного участка
от т.	до т.			
1	2	3	4	5
722	721	26.06	—	—
721	720	8.36	—	—
720	н36У	11.93	—	—
н36У	н37У	43.08	—	—
н37У	379	8.80	—	—
379	378	0.97	—	—
378	722	4.22	—	—
с кадастровым номером <u>02:56:060504:163</u>				
Обозначение части границ		Горизонтальное проложение (S), м	Описание прохождения части границ	Отметка о наличии земельного спора о местоположении границ земельного участка
от т.	до т.			
1	2	3	4	5
349	276	16.26	—	—
276	277	19.59	—	—
277	н38У	16.07	—	—
н38У	349	22.59	—	—
с кадастровым номером <u>02:56:060504:164</u>				
Обозначение части границ		Горизонтальное проложение (S), м	Описание прохождения части границ	Отметка о наличии земельного спора о местоположении границ земельного участка
от т.	до т.			
1	2	3	4	5
н21У	н39У	10.80	—	—
н39У	452	51.01	—	—
452	456	9.67	—	—
456	455	9.54	—	—
455	458	8.62	—	—
458	н23У	24.63	—	—
н23У	н22У	10.00	—	—
н22У	н21У	36.17	—	—
с кадастровым номером <u>02:56:060504:167</u>				
Обозначение части границ	Горизонтальное	Описание прохождения части границ	Отметка о наличии земельного спора о местоположении	

от т.	до т.	проложение (S), м		границ земельного участка
1	2	3	4	5
175	176	50.92	—	—
176	177	4.38	—	—
177	н40У	1.63	—	—
н40У	н41У	10.54	—	—
н41У	н42У	57.08	—	—
н42У	585	4.81	—	—
585	175	4.61	—	—

с кадастровым номером 02:56:060504:169

Обозначение части границ		Горизонтальное проложение (S), м	Описание прохождения части границ	Отметка о наличии земельного спора о местоположении границ земельного участка
от т.	до т.			
1	2	3	4	5
555	н19У	14.70	—	—
н19У	341	20.05	—	—
341	340	1.62	—	—
340	339	10.82	—	—
339	338	5.42	—	—
338	557	22.57	—	—
557	556	2.53	—	—
556	555	6.22	—	—

с кадастровым номером 02:56:060504:170

Обозначение части границ		Горизонтальное проложение (S), м	Описание прохождения части границ	Отметка о наличии земельного спора о местоположении границ земельного участка
от т.	до т.			
1	2	3	4	5
342	341	10.68	—	—
341	н19У	20.05	—	—
н19У	222	24.51	—	—
222	221	16.23	—	—
221	220	5.40	—	—
220	н43У	5.02	—	—
н43У	н44У	22.68	—	—
н44У	н45У	17.46	—	—
н45У	н46У	3.96	—	—
н46У	343	0.76	—	—
343	342	3.10	—	—

с кадастровым номером 02:56:060504:174

Обозначение части границ		Горизонтальное проложение (S), м	Описание прохождения части границ	Отметка о наличии земельного спора о местоположении границ земельного участка
от т.	до т.			
1	2	3	4	5
н47У	н48У	31.17	—	—
н48У	н49У	12.39	—	—
н49У	588	31.84	—	—
588	н47У	12.38	—	—

с кадастровым номером 02:56:060504:176

Обозначение части границ		Горизонтальное проложение (S), м	Описание прохождения части границ	Отметка о наличии земельного спора о местоположении границ земельного участка
от т.	до т.			
1	2	3	4	5
236	н51У	15.87	—	—
н51У	415	14.29	—	—
415	н52У	12.94	—	—
н52У	235	32.01	—	—
235	н53У	5.35	—	—
н53У	236	7.34	—	—

с кадастровым номером 02:56:060504:179

Обозначение части границ		Горизонтальное проложение (S), м	Описание прохождения части границ	Отметка о наличии земельного спора о местоположении границ земельного участка
от т.	до т.			
1	2	3	4	5
378	377	14.76	—	—
377	673	18.15	—	—
673	672	15.17	—	—
672	712	3.52	—	—
712	711	17.70	—	—
711	710	1.95	—	—
710	725	16.11	—	—
725	724	23.92	—	—
724	723	14.84	—	—
723	722	1.75	—	—
722	378	4.22	—	—

с кадастровым номером 02:56:060504:180

Обозначение части границ		Горизонтальное проложение (S), м	Описание прохождения части границ	Отметка о наличии земельного спора о местоположении границ земельного участка
от т.	до т.			

1	2	3	4	5
380	н37У	13.58	—	—
н37У	н36У	43.08	—	—
н36У	н56У	11.43	—	—
н56У	272	24.17	—	—
272	380	27.91	—	—
с кадастровым номером <u>02:56:060504:181</u>				
Обозначение части границ		Горизонтальное проложение (S), м	Описание прохождения части границ	Отметка о наличии земельного спора о местоположении границ земельного участка
от т.	до т.			
1	2	3	4	5
459	225	9.54	—	—
225	224	17.80	—	—
224	н62У	49.13	—	—
н62У	н24У	9.36	—	—
н24У	н23У	37.24	—	—
н23У	458	24.63	—	—
458	459	4.56	—	—
с кадастровым номером <u>02:56:060504:182</u>				
Обозначение части границ		Горизонтальное проложение (S), м	Описание прохождения части границ	Отметка о наличии земельного спора о местоположении границ земельного участка
от т.	до т.			
1	2	3	4	5
704	н57У	15.60	—	—
н57У	н58У	3.52	—	—
н58У	н59У	2.12	—	—
н59У	н60У	2.61	—	—
н60У	н61У	9.02	—	—
н61У	707	22.88	—	—
707	708	11.03	—	—
708	704	4.32	—	—
с кадастровым номером <u>02:56:060504:183</u>				
Обозначение части границ		Горизонтальное проложение (S), м	Описание прохождения части границ	Отметка о наличии земельного спора о местоположении границ земельного участка
от т.	до т.			
1	2	3	4	5
114	396	15.21	—	—
396	395	4.17	—	—
395	394	5.78	—	—

394	393	0.91	—	—
393	392	25.45	—	—
392	116	14.74	—	—
116	115	30.66	—	—
115	114	3.11	—	—
с кадастровым номером <u>02:56:060504:185</u>				
Обозначение части границ		Горизонтальное проложение (S), м	Описание прохождения части границ	Отметка о наличии земельного спора о местоположении границ земельного участка
от т.	до т.			
1	2	3	4	5
557	338	22.57	—	—
338	337	0.53	—	—
337	336	21.40	—	—
336	335	3.48	—	—
335	470	2.01	—	—
470	482	8.40	—	—
482	1210	1.79	—	—
1210	1211	9.17	—	—
1211	1212	2.45	—	—
1212	559	0.72	—	—
559	558	17.92	—	—
558	557	5.67	—	—
с кадастровым номером <u>02:56:060504:187</u>				
Обозначение части границ		Горизонтальное проложение (S), м	Описание прохождения части границ	Отметка о наличии земельного спора о местоположении границ земельного участка
от т.	до т.			
1	2	3	4	5
н14У	469	6.80	—	—
469	468	2.36	—	—
468	703	46.59	—	—
703	702	5.66	—	—
702	701	0.31	—	—
701	н14У	51.02	—	—
с кадастровым номером <u>02:56:060504:189</u>				
Обозначение части границ		Горизонтальное проложение (S), м	Описание прохождения части границ	Отметка о наличии земельного спора о местоположении границ земельного участка
от т.	до т.			
1	2	3	4	5
666	582	16.06	—	—

582	581	12.04	—	—
581	580	4.30	—	—
580	н63У	14.83	—	—
н63У	н64У	32.42	—	—
н64У	н65У	2.66	—	—
н65У	666	12.14	—	—

с кадастровым номером 02:56:060504:190

Обозначение части границ		Горизонтальное проложение (S), м	Описание прохождения части границ	Отметка о наличии земельного спора о местоположении границ земельного участка
от т.	до т.			
1	2	3	4	5
614	613	8.16	—	—
613	612	2.58	—	—
612	н66У	32.79	—	—
н66У	500	11.70	—	—
500	499	10.79	—	—
499	498	14.09	—	—
498	1226	8.22	—	—
1226	614	5.98	—	—

с кадастровым номером 02:56:060504:191

Обозначение части границ		Горизонтальное проложение (S), м	Описание прохождения части границ	Отметка о наличии земельного спора о местоположении границ земельного участка
от т.	до т.			
1	2	3	4	5
461	н67У	8.34	—	—
н67У	428	0.33	—	—
428	427	55.74	—	—
427	464	8.57	—	—
464	463	46.51	—	—
463	462	0.35	—	—
462	461	9.47	—	—

с кадастровым номером 02:56:060504:196

Обозначение части границ		Горизонтальное проложение (S), м	Описание прохождения части границ	Отметка о наличии земельного спора о местоположении границ земельного участка
от т.	до т.			
1	2	3	4	5
511	452	5.22	—	—
452	н39У	51.01	—	—
н39У	н5У	9.89	—	—

н5У	н4У	50.52	—	—
н4У	н26У	0.50	—	—
н26У	512	4.53	—	—
512	511	9.94	—	—

с кадастровым номером 02:56:060504:197

Обозначение части границ		Горизонтальное проложение (S), м	Описание прохождения части границ	Отметка о наличии земельного спора о местоположении границ земельного участка
от т.	до т.			
1	2	3	4	5
н6У	1228	23.89	—	—
1228	1227	15.93	—	—
1227	н7У	24.21	—	—
н7У	н6У	16.75	—	—

с кадастровым номером 02:56:060504:198

Обозначение части границ		Горизонтальное проложение (S), м	Описание прохождения части границ	Отметка о наличии земельного спора о местоположении границ земельного участка
от т.	до т.			
1	2	3	4	5
н61У	н68У	14.03	—	—
н68У	н69У	30.73	—	—
н69У	705	13.76	—	—
705	706	4.63	—	—
706	707	2.53	—	—
707	н61У	22.88	—	—

с кадастровым номером 02:56:060504:200

Обозначение части границ		Горизонтальное проложение (S), м	Описание прохождения части границ	Отметка о наличии земельного спора о местоположении границ земельного участка
от т.	до т.			
1	2	3	4	5
534	533	33.09	—	—
533	1271	14.52	—	—
1271	1270	20.15	—	—
1270	1269	17.84	—	—
1269	н70У	12.73	—	—
н70У	534	5.04	—	—

с кадастровым номером 02:56:060504:201

Обозначение части границ		Горизонтальное проложение (S), м	Описание прохождения части границ	Отметка о наличии земельного спора о местоположении границ земельного участка
от т.	до т.			

1	2	3	4	5
684	н94У	18.22	—	—
н94У	537	20.46	—	—
537	538	17.98	—	—
538	684	22.90	—	—

с кадастровым номером 02:56:060504:202

Обозначение части границ		Горизонтальное проложение (S), м	Описание прохождения части границ	Отметка о наличии земельного спора о местоположении границ земельного участка
от т.	до т.			
1	2	3	4	5
450	140	9.93	—	—
140	139	11.86	—	—
139	262	21.54	—	—
262	449	21.44	—	—
449	450	21.54	—	—

с кадастровым номером 02:56:060504:203

Обозначение части границ		Горизонтальное проложение (S), м	Описание прохождения части границ	Отметка о наличии земельного спора о местоположении границ земельного участка
от т.	до т.			
1	2	3	4	5
н71У	н72У	3.71	—	—
н72У	н73У	3.73	—	—
н73У	н74У	8.04	—	—
н74У	240	48.11	—	—
240	н75У	7.32	—	—
н75У	н71У	56.46	—	—

с кадастровым номером 02:56:060504:204

Обозначение части границ		Горизонтальное проложение (S), м	Описание прохождения части границ	Отметка о наличии земельного спора о местоположении границ земельного участка
от т.	до т.			
1	2	3	4	5
295	н76У	18.34	—	—
н76У	н77У	41.92	—	—
н77У	н78У	17.09	—	—
н78У	295	41.87	—	—

с кадастровым номером 02:56:060504:205

Обозначение части границ		Горизонтальное проложение (S), м	Описание прохождения части границ	Отметка о наличии земельного спора о местоположении границ земельного участка
от т.	до т.			

1	2	3	4	5
н47У	587	11.60	—	—
587	н50У	30.51	—	—
н50У	н48У	11.95	—	—
н48У	н47У	31.17	—	—
с кадастровым номером <u>02:56:060504:213</u>				
Обозначение части границ		Горизонтальное проложение (S), м	Описание прохождения части границ	Отметка о наличии земельного спора о местоположении границ земельного участка
от т.	до т.			
1	2	3	4	5
580	579	1.62	—	—
579	584	19.78	—	—
584	705	11.73	—	—
705	н69У	13.76	—	—
н69У	н63У	33.08	—	—
н63У	580	14.83	—	—
с кадастровым номером <u>02:56:060504:216</u>				
Обозначение части границ		Горизонтальное проложение (S), м	Описание прохождения части границ	Отметка о наличии земельного спора о местоположении границ земельного участка
от т.	до т.			
1	2	3	4	5
н20У	685	37.53	—	—
685	н79У	13.23	—	—
н79У	207	18.71	—	—
207	206	20.01	—	—
206	н20У	12.81	—	—
с кадастровым номером <u>02:56:060504:220</u>				
Обозначение части границ		Горизонтальное проложение (S), м	Описание прохождения части границ	Отметка о наличии земельного спора о местоположении границ земельного участка
от т.	до т.			
1	2	3	4	5
н1У	н71У	10.34	—	—
н71У	н75У	56.46	—	—
н75У	233	7.34	—	—
233	н2У	2.96	—	—
н2У	н1У	55.59	—	—
с кадастровым номером <u>02:56:060504:237</u>				
Обозначение части границ		Горизонтальное	Описание прохождения части границ	Отметка о наличии земельного спора о местоположении

от т.	до т.	проложение (S), м		границ земельного участка
1	2	3	4	5
—	—	—	—	—
с кадастровым номером <u>02:56:060504:588</u>				
Обозначение части границ		Горизонтальное проложение (S), м	Описание прохождения части границ	Отметка о наличии земельного спора о местоположении границ земельного участка
от т.	до т.			
1	2	3	4	5
495	575	1.07	—	—
575	701	6.28	—	—
701	700	16.37	—	—
700	699	21.08	—	—
699	493	6.12	—	—
493	494	2.97	—	—
494	495	35.12	—	—
с кадастровым номером <u>02:56:060504:590</u>				
Обозначение части границ		Горизонтальное проложение (S), м	Описание прохождения части границ	Отметка о наличии земельного спора о местоположении границ земельного участка
от т.	до т.			
1	2	3	4	5
263	185	13.64	—	—
185	133	37.97	—	—
133	132	15.34	—	—
132	264	27.44	—	—
264	263	10.64	—	—
<b>3. Общие сведения об уточняемом земельном участке</b>				
с кадастровым номером <u>02:44:000000:221</u>				
№ п/п	Наименование характеристики земельного участка			Значение характеристики
1	2			3
1	Адрес земельного участка			—
	Местоположение земельного участка (при отсутствии присвоенного адреса)			—
	Дополнительные сведения о местоположении земельного участка			—
2	Площадь земельного участка ± величина погрешности определения площади ( $P \pm \Delta P$ ), м <sup>2</sup>			± 1
3	Формула, примененная для расчета предельной допустимой погрешности определения площади земельного участка ( $\Delta P$ ), м <sup>2</sup>			—
4	Площадь земельного участка согласно сведениям Единого государственного реестра недвижимости ( $P_{\text{кад}}$ ), м <sup>2</sup>			0
5	Оценка расхождения $P$ и $P_{\text{кад}}$ ( $P - P_{\text{кад}}$ ), м <sup>2</sup>			0
6	Предельный минимальный и максимальный размер земельного участка ( $P_{\text{мин}}$ и			—

	<b>Р<sub>макс</sub>), м<sup>2</sup></b>	—
7	Кадастровый или иной номер (обозначение) здания, сооружения, объекта незавершенного строительства, расположенного на земельном участке	02:00:000000:1941, 02:00:000000:92, 02:56:000000:4173, 02:44:000000:479
8	Иные сведения	—

**с кадастровым номером** 02:56:000000:6

<b>№ п/п</b>	<b>Наименование характеристики земельного участка</b>	<b>Значение характеристики</b>
<b>1</b>	<b>2</b>	<b>3</b>
1	Адрес земельного участка	—
	Местоположение земельного участка (при отсутствии присвоенного адреса)	—
	Дополнительные сведения о местоположении земельного участка	
2	Площадь земельного участка ± величина погрешности определения площади ( <b>Р±ΔР</b> ), м <sup>2</sup>	± 1
3	Формула, примененная для расчета предельной допустимой погрешности определения площади земельного участка ( <b>ΔР</b> ), м <sup>2</sup>	—
4	Площадь земельного участка согласно сведениям Единого государственного реестра недвижимости ( <b>Р<sub>кад</sub></b> ), м <sup>2</sup>	0
5	Оценка расхождения <b>Р</b> и <b>Р<sub>кад</sub></b> ( <b>Р-Р<sub>кад</sub></b> ), м <sup>2</sup>	0
6	Предельный минимальный и максимальный размер земельного участка ( <b>Р<sub>мин</sub></b> и <b>Р<sub>макс</sub></b> ), м <sup>2</sup>	— —
7	Кадастровый или иной номер (обозначение) здания, сооружения, объекта незавершенного строительства, расположенного на земельном участке	02:56:060504:339;02:56:060504:361;02:56:060504:374;02:56:060504:379;02:56:060504:384;02:56:060504:385
8	Иные сведения	—

**с кадастровым номером** 02:56:060223:25

<b>№ п/п</b>	<b>Наименование характеристики земельного участка</b>	<b>Значение характеристики</b>
<b>1</b>	<b>2</b>	<b>3</b>
1	Адрес земельного участка	—
	Местоположение земельного участка (при отсутствии присвоенного адреса)	—
	Дополнительные сведения о местоположении земельного участка	
2	Площадь земельного участка ± величина погрешности определения площади ( <b>Р±ΔР</b> ), м <sup>2</sup>	539 ± 8
3	Формула, примененная для расчета предельной допустимой погрешности определения площади земельного участка ( <b>ΔР</b> ), м <sup>2</sup>	—

4	Площадь земельного участка согласно сведениям Единого государственного реестра недвижимости ( <b>Ркад</b> ), м <sup>2</sup>	0
5	Оценка расхождения <b>Р</b> и <b>Ркад</b> ( <b>Р-Ркад</b> ), м <sup>2</sup>	539
6	Предельный минимальный и максимальный размер земельного участка ( <b>Рмин</b> и <b>Рмакс</b> ), м <sup>2</sup>	— —
7	Кадастровый или иной номер (обозначение) здания, сооружения, объекта незавершенного строительства, расположенного на земельном участке	02:56:060223:473;02:56:060223:474;02:56:060223:514;02:56:060504:631
8	Иные сведения	—
<b>с кадастровым номером</b> <u>02:56:060504:14</u>		
<b>№ п/п</b>	<b>Наименование характеристики земельного участка</b>	<b>Значение характеристики</b>
<b>1</b>	<b>2</b>	<b>3</b>
1	Адрес земельного участка	—
	Местоположение земельного участка (при отсутствии присвоенного адреса)	—
	Дополнительные сведения о местоположении земельного участка	—
2	Площадь земельного участка ± величина погрешности определения площади ( <b>Р±ΔР</b> ), м <sup>2</sup>	740 ± 10
3	Формула, примененная для расчета предельной допустимой погрешности определения площади земельного участка ( <b>ΔР</b> ), м <sup>2</sup>	—
4	Площадь земельного участка согласно сведениям Единого государственного реестра недвижимости ( <b>Ркад</b> ), м <sup>2</sup>	0
5	Оценка расхождения <b>Р</b> и <b>Ркад</b> ( <b>Р-Ркад</b> ), м <sup>2</sup>	740
6	Предельный минимальный и максимальный размер земельного участка ( <b>Рмин</b> и <b>Рмакс</b> ), м <sup>2</sup>	— —
7	Кадастровый или иной номер (обозначение) здания, сооружения, объекта незавершенного строительства, расположенного на земельном участке	02:56:060503:613
8	Иные сведения	—
<b>с кадастровым номером</b> <u>02:56:060504:18</u>		
<b>№ п/п</b>	<b>Наименование характеристики земельного участка</b>	<b>Значение характеристики</b>
<b>1</b>	<b>2</b>	<b>3</b>
1	Адрес земельного участка	—
	Местоположение земельного участка (при отсутствии присвоенного адреса)	—
	Дополнительные сведения о местоположении земельного участка	—
2	Площадь земельного участка ± величина погрешности определения площади ( <b>Р±ΔР</b> ), м <sup>2</sup>	387 ± 7
3	Формула, примененная для расчета предельной допустимой погрешности определения площади земельного участка ( <b>ΔР</b> ), м <sup>2</sup>	—
4	Площадь земельного участка согласно сведениям Единого государственного реестра недвижимости ( <b>Ркад</b> ), м <sup>2</sup>	0
5	Оценка расхождения <b>Р</b> и <b>Ркад</b> ( <b>Р-Ркад</b> ), м <sup>2</sup>	387
6	Предельный минимальный и максимальный размер земельного участка ( <b>Рмин</b> и <b>Рмакс</b> ), м <sup>2</sup>	— —
7	Кадастровый или иной номер (обозначение) здания, сооружения, объекта	—

	незавершенного строительства, расположенного на земельном участке	
8	Иные сведения	—
<b>с кадастровым номером <u>02:56:060504:37</u></b>		
<b>№ п/п</b>	<b>Наименование характеристики земельного участка</b>	<b>Значение характеристики</b>
<b>1</b>	<b>2</b>	<b>3</b>
1	Адрес земельного участка	—
	Местоположение земельного участка (при отсутствии присвоенного адреса)	—
	Дополнительные сведения о местоположении земельного участка	
2	Площадь земельного участка ± величина погрешности определения площади ( <b><math>P \pm \Delta P</math></b> ), м <sup>2</sup>	267 ± 6
3	Формула, примененная для расчета предельной допустимой погрешности определения площади земельного участка ( <b><math>\Delta P</math></b> ), м <sup>2</sup>	—
4	Площадь земельного участка согласно сведениям Единого государственного реестра недвижимости ( <b><math>R_{кад}</math></b> ), м <sup>2</sup>	0
5	Оценка расхождения <b><math>P</math></b> и <b><math>R_{кад}</math></b> ( <b><math>P - R_{кад}</math></b> ), м <sup>2</sup>	267
6	Предельный минимальный и максимальный размер земельного участка ( <b><math>R_{мин}</math></b> и <b><math>R_{макс}</math></b> ), м <sup>2</sup>	— —
7	Кадастровый или иной номер (обозначение) здания, сооружения, объекта незавершенного строительства, расположенного на земельном участке	02:56:060504:575
8	Иные сведения	—
<b>с кадастровым номером <u>02:56:060504:43</u></b>		
<b>№ п/п</b>	<b>Наименование характеристики земельного участка</b>	<b>Значение характеристики</b>
<b>1</b>	<b>2</b>	<b>3</b>
1	Адрес земельного участка	—
	Местоположение земельного участка (при отсутствии присвоенного адреса)	—
	Дополнительные сведения о местоположении земельного участка	
2	Площадь земельного участка ± величина погрешности определения площади ( <b><math>P \pm \Delta P</math></b> ), м <sup>2</sup>	614 ± 9
3	Формула, примененная для расчета предельной допустимой погрешности определения площади земельного участка ( <b><math>\Delta P</math></b> ), м <sup>2</sup>	—
4	Площадь земельного участка согласно сведениям Единого государственного реестра недвижимости ( <b><math>R_{кад}</math></b> ), м <sup>2</sup>	0
5	Оценка расхождения <b><math>P</math></b> и <b><math>R_{кад}</math></b> ( <b><math>P - R_{кад}</math></b> ), м <sup>2</sup>	614
6	Предельный минимальный и максимальный размер земельного участка ( <b><math>R_{мин}</math></b> и <b><math>R_{макс}</math></b> ), м <sup>2</sup>	— —
7	Кадастровый или иной номер (обозначение) здания, сооружения, объекта незавершенного строительства, расположенного на земельном участке	02:56:060504:449
8	Иные сведения	—
<b>с кадастровым номером <u>02:56:060504:54</u></b>		
<b>№ п/п</b>	<b>Наименование характеристики земельного участка</b>	<b>Значение характеристики</b>
<b>1</b>	<b>2</b>	<b>3</b>
1	Адрес земельного участка	—

	Местоположение земельного участка (при отсутствии присвоенного адреса)	—
	Дополнительные сведения о местоположении земельного участка	
2	Площадь земельного участка $\pm$ величина погрешности определения площади ( <b><math>P \pm \Delta P</math></b> ), м <sup>2</sup>	$0 \pm 1$
3	Формула, примененная для расчета предельной допустимой погрешности определения площади земельного участка ( <b><math>\Delta P</math></b> ), м <sup>2</sup>	—
4	Площадь земельного участка согласно сведениям Единого государственного реестра недвижимости ( <b><math>R_{\text{кад}}</math></b> ), м <sup>2</sup>	0
5	Оценка расхождения <b><math>P</math></b> и <b><math>R_{\text{кад}}</math></b> ( <b><math>P - R_{\text{кад}}</math></b> ), м <sup>2</sup>	0
6	Предельный минимальный и максимальный размер земельного участка ( <b><math>R_{\text{мин}}</math></b> и <b><math>R_{\text{макс}}</math></b> ), м <sup>2</sup>	— —
7	Кадастровый или иной номер (обозначение) здания, сооружения, объекта незавершенного строительства, расположенного на земельном участке	—
8	Иные сведения	—
с кадастровым номером <u>02:56:060504:57</u>		
<b>№ п/п</b>	<b>Наименование характеристики земельного участка</b>	<b>Значение характеристики</b>
<b>1</b>	<b>2</b>	<b>3</b>
1	Адрес земельного участка	—
	Местоположение земельного участка (при отсутствии присвоенного адреса)	—
	Дополнительные сведения о местоположении земельного участка	
2	Площадь земельного участка $\pm$ величина погрешности определения площади ( <b><math>P \pm \Delta P</math></b> ), м <sup>2</sup>	$710 \pm 9$
3	Формула, примененная для расчета предельной допустимой погрешности определения площади земельного участка ( <b><math>\Delta P</math></b> ), м <sup>2</sup>	—
4	Площадь земельного участка согласно сведениям Единого государственного реестра недвижимости ( <b><math>R_{\text{кад}}</math></b> ), м <sup>2</sup>	0
5	Оценка расхождения <b><math>P</math></b> и <b><math>R_{\text{кад}}</math></b> ( <b><math>P - R_{\text{кад}}</math></b> ), м <sup>2</sup>	710
6	Предельный минимальный и максимальный размер земельного участка ( <b><math>R_{\text{мин}}</math></b> и <b><math>R_{\text{макс}}</math></b> ), м <sup>2</sup>	— —
7	Кадастровый или иной номер (обозначение) здания, сооружения, объекта незавершенного строительства, расположенного на земельном участке	—
8	Иные сведения	—
с кадастровым номером <u>02:56:060504:61</u>		
<b>№ п/п</b>	<b>Наименование характеристики земельного участка</b>	<b>Значение характеристики</b>
<b>1</b>	<b>2</b>	<b>3</b>
1	Адрес земельного участка	—
	Местоположение земельного участка (при отсутствии присвоенного адреса)	—
	Дополнительные сведения о местоположении земельного участка	
2	Площадь земельного участка $\pm$ величина погрешности определения площади ( <b><math>P \pm \Delta P</math></b> ), м <sup>2</sup>	$328 \pm 6$
3	Формула, примененная для расчета предельной допустимой погрешности определения площади земельного участка ( <b><math>\Delta P</math></b> ), м <sup>2</sup>	—
4	Площадь земельного участка согласно сведениям Единого государственного реестра	0

	недвижимости ( <b>Ркад</b> ), м <sup>2</sup>	
5	Оценка расхождения <b>Р</b> и <b>Ркад (Р-Ркад)</b> , м <sup>2</sup>	328
6	Предельный минимальный и максимальный размер земельного участка ( <b>Рмин</b> и <b>Рмакс</b> ), м <sup>2</sup>	— —
7	Кадастровый или иной номер (обозначение) здания, сооружения, объекта незавершенного строительства, расположенного на земельном участке	02:00:000000:1370
8	Иные сведения	—
<b>с кадастровым номером</b> <u>02:56:060504:73</u>		
<b>№ п/п</b>	<b>Наименование характеристики земельного участка</b>	<b>Значение характеристики</b>
<b>1</b>	<b>2</b>	<b>3</b>
1	Адрес земельного участка	—
	Местоположение земельного участка (при отсутствии присвоенного адреса)	—
	Дополнительные сведения о местоположении земельного участка	
2	Площадь земельного участка ± величина погрешности определения площади ( <b>Р±ΔР</b> ), м <sup>2</sup>	448 ± 7
3	Формула, примененная для расчета предельной допустимой погрешности определения площади земельного участка ( <b>ΔР</b> ), м <sup>2</sup>	—
4	Площадь земельного участка согласно сведениям Единого государственного реестра недвижимости ( <b>Ркад</b> ), м <sup>2</sup>	0
5	Оценка расхождения <b>Р</b> и <b>Ркад (Р-Ркад)</b> , м <sup>2</sup>	448
6	Предельный минимальный и максимальный размер земельного участка ( <b>Рмин</b> и <b>Рмакс</b> ), м <sup>2</sup>	— —
7	Кадастровый или иной номер (обозначение) здания, сооружения, объекта незавершенного строительства, расположенного на земельном участке	02:56:060504:326
8	Иные сведения	—
<b>с кадастровым номером</b> <u>02:56:060504:77</u>		
<b>№ п/п</b>	<b>Наименование характеристики земельного участка</b>	<b>Значение характеристики</b>
<b>1</b>	<b>2</b>	<b>3</b>
1	Адрес земельного участка	—
	Местоположение земельного участка (при отсутствии присвоенного адреса)	—
	Дополнительные сведения о местоположении земельного участка	
2	Площадь земельного участка ± величина погрешности определения площади ( <b>Р±ΔР</b> ), м <sup>2</sup>	707 ± 9
3	Формула, примененная для расчета предельной допустимой погрешности определения площади земельного участка ( <b>ΔР</b> ), м <sup>2</sup>	—
4	Площадь земельного участка согласно сведениям Единого государственного реестра недвижимости ( <b>Ркад</b> ), м <sup>2</sup>	0
5	Оценка расхождения <b>Р</b> и <b>Ркад (Р-Ркад)</b> , м <sup>2</sup>	707
6	Предельный минимальный и максимальный размер земельного участка ( <b>Рмин</b> и <b>Рмакс</b> ), м <sup>2</sup>	— —
7	Кадастровый или иной номер (обозначение) здания, сооружения, объекта незавершенного строительства, расположенного на земельном участке	—

8	Иные сведения	—
<b>с кадастровым номером</b> <u>02:56:060504:86</u>		
<b>№ п/п</b>	<b>Наименование характеристики земельного участка</b>	<b>Значение характеристики</b>
<b>1</b>	<b>2</b>	<b>3</b>
1	Адрес земельного участка	—
	Местоположение земельного участка (при отсутствии присвоенного адреса)	—
	Дополнительные сведения о местоположении земельного участка	—
2	Площадь земельного участка ± величина погрешности определения площади ( <b><math>P \pm \Delta P</math></b> ), м <sup>2</sup>	511 ± 8
3	Формула, примененная для расчета предельной допустимой погрешности определения площади земельного участка ( <b><math>\Delta P</math></b> ), м <sup>2</sup>	—
4	Площадь земельного участка согласно сведениям Единого государственного реестра недвижимости ( <b><math>R_{\text{кад}}</math></b> ), м <sup>2</sup>	0
5	Оценка расхождения <b><math>P</math></b> и <b><math>R_{\text{кад}}</math></b> ( <b><math>P - R_{\text{кад}}</math></b> ), м <sup>2</sup>	511
6	Предельный минимальный и максимальный размер земельного участка ( <b><math>R_{\text{мин}}</math></b> и <b><math>R_{\text{макс}}</math></b> ), м <sup>2</sup>	—
7	Кадастровый или иной номер (обозначение) здания, сооружения, объекта незавершенного строительства, расположенного на земельном участке	—
8	Иные сведения	—
<b>с кадастровым номером</b> <u>02:56:060504:88</u>		
<b>№ п/п</b>	<b>Наименование характеристики земельного участка</b>	<b>Значение характеристики</b>
<b>1</b>	<b>2</b>	<b>3</b>
1	Адрес земельного участка	—
	Местоположение земельного участка (при отсутствии присвоенного адреса)	—
	Дополнительные сведения о местоположении земельного участка	—
2	Площадь земельного участка ± величина погрешности определения площади ( <b><math>P \pm \Delta P</math></b> ), м <sup>2</sup>	474 ± 8
3	Формула, примененная для расчета предельной допустимой погрешности определения площади земельного участка ( <b><math>\Delta P</math></b> ), м <sup>2</sup>	—
4	Площадь земельного участка согласно сведениям Единого государственного реестра недвижимости ( <b><math>R_{\text{кад}}</math></b> ), м <sup>2</sup>	0
5	Оценка расхождения <b><math>P</math></b> и <b><math>R_{\text{кад}}</math></b> ( <b><math>P - R_{\text{кад}}</math></b> ), м <sup>2</sup>	474
6	Предельный минимальный и максимальный размер земельного участка ( <b><math>R_{\text{мин}}</math></b> и <b><math>R_{\text{макс}}</math></b> ), м <sup>2</sup>	—
7	Кадастровый или иной номер (обозначение) здания, сооружения, объекта незавершенного строительства, расположенного на земельном участке	—
8	Иные сведения	—
<b>с кадастровым номером</b> <u>02:56:060504:90</u>		
<b>№ п/п</b>	<b>Наименование характеристики земельного участка</b>	<b>Значение характеристики</b>
<b>1</b>	<b>2</b>	<b>3</b>
1	Адрес земельного участка	—
	Местоположение земельного участка (при отсутствии присвоенного адреса)	—

	Дополнительные сведения о местоположении земельного участка	
2	Площадь земельного участка $\pm$ величина погрешности определения площади ( $P \pm \Delta P$ ), м <sup>2</sup>	530 $\pm$ 8
3	Формула, примененная для расчета предельной допустимой погрешности определения площади земельного участка ( $\Delta P$ ), м <sup>2</sup>	—
4	Площадь земельного участка согласно сведениям Единого государственного реестра недвижимости ( $R_{\text{кад}}$ ), м <sup>2</sup>	0
5	Оценка расхождения $P$ и $R_{\text{кад}}$ ( $P - R_{\text{кад}}$ ), м <sup>2</sup>	530
6	Предельный минимальный и максимальный размер земельного участка ( $R_{\text{мин}}$ и $R_{\text{макс}}$ ), м <sup>2</sup>	— —
7	Кадастровый или иной номер (обозначение) здания, сооружения, объекта незавершенного строительства, расположенного на земельном участке	—
8	Иные сведения	—
с кадастровым номером <u>02:56:060504:91</u>		
<b>№ п/п</b>	<b>Наименование характеристики земельного участка</b>	<b>Значение характеристики</b>
<b>1</b>	<b>2</b>	<b>3</b>
1	Адрес земельного участка	—
	Местоположение земельного участка (при отсутствии присвоенного адреса)	—
	Дополнительные сведения о местоположении земельного участка	—
2	Площадь земельного участка $\pm$ величина погрешности определения площади ( $P \pm \Delta P$ ), м <sup>2</sup>	504 $\pm$ 8
3	Формула, примененная для расчета предельной допустимой погрешности определения площади земельного участка ( $\Delta P$ ), м <sup>2</sup>	—
4	Площадь земельного участка согласно сведениям Единого государственного реестра недвижимости ( $R_{\text{кад}}$ ), м <sup>2</sup>	0
5	Оценка расхождения $P$ и $R_{\text{кад}}$ ( $P - R_{\text{кад}}$ ), м <sup>2</sup>	504
6	Предельный минимальный и максимальный размер земельного участка ( $R_{\text{мин}}$ и $R_{\text{макс}}$ ), м <sup>2</sup>	— —
7	Кадастровый или иной номер (обозначение) здания, сооружения, объекта незавершенного строительства, расположенного на земельном участке	—
8	Иные сведения	—
с кадастровым номером <u>02:56:060504:92</u>		
<b>№ п/п</b>	<b>Наименование характеристики земельного участка</b>	<b>Значение характеристики</b>
<b>1</b>	<b>2</b>	<b>3</b>
1	Адрес земельного участка	—
	Местоположение земельного участка (при отсутствии присвоенного адреса)	—
	Дополнительные сведения о местоположении земельного участка	—
2	Площадь земельного участка $\pm$ величина погрешности определения площади ( $P \pm \Delta P$ ), м <sup>2</sup>	502 $\pm$ 8
3	Формула, примененная для расчета предельной допустимой погрешности определения площади земельного участка ( $\Delta P$ ), м <sup>2</sup>	—
4	Площадь земельного участка согласно сведениям Единого государственного реестра недвижимости ( $R_{\text{кад}}$ ), м <sup>2</sup>	0

5	Оценка расхождения $P$ и $R_{\text{кад}}$ ( $P-R_{\text{кад}}$ ), $\text{м}^2$	502
6	Предельный минимальный и максимальный размер земельного участка ( $P_{\text{мин}}$ и $R_{\text{макс}}$ ), $\text{м}^2$	— —
7	Кадастровый или иной номер (обозначение) здания, сооружения, объекта незавершенного строительства, расположенного на земельном участке	—
8	Иные сведения	—
с кадастровым номером <u>02:56:060504:93</u>		
<b>№ п/п</b>	<b>Наименование характеристики земельного участка</b>	<b>Значение характеристики</b>
<b>1</b>	<b>2</b>	<b>3</b>
1	Адрес земельного участка	—
	Местоположение земельного участка (при отсутствии присвоенного адреса)	—
	Дополнительные сведения о местоположении земельного участка	—
2	Площадь земельного участка $\pm$ величина погрешности определения площади ( $P \pm \Delta P$ ), $\text{м}^2$	$287 \pm 6$
3	Формула, примененная для расчета предельной допустимой погрешности определения площади земельного участка ( $\Delta P$ ), $\text{м}^2$	—
4	Площадь земельного участка согласно сведениям Единого государственного реестра недвижимости ( $R_{\text{кад}}$ ), $\text{м}^2$	0
5	Оценка расхождения $P$ и $R_{\text{кад}}$ ( $P-R_{\text{кад}}$ ), $\text{м}^2$	287
6	Предельный минимальный и максимальный размер земельного участка ( $P_{\text{мин}}$ и $R_{\text{макс}}$ ), $\text{м}^2$	— —
7	Кадастровый или иной номер (обозначение) здания, сооружения, объекта незавершенного строительства, расположенного на земельном участке	—
8	Иные сведения	—
с кадастровым номером <u>02:56:060504:94</u>		
<b>№ п/п</b>	<b>Наименование характеристики земельного участка</b>	<b>Значение характеристики</b>
<b>1</b>	<b>2</b>	<b>3</b>
1	Адрес земельного участка	—
	Местоположение земельного участка (при отсутствии присвоенного адреса)	—
	Дополнительные сведения о местоположении земельного участка	—
2	Площадь земельного участка $\pm$ величина погрешности определения площади ( $P \pm \Delta P$ ), $\text{м}^2$	$685 \pm 9$
3	Формула, примененная для расчета предельной допустимой погрешности определения площади земельного участка ( $\Delta P$ ), $\text{м}^2$	—
4	Площадь земельного участка согласно сведениям Единого государственного реестра недвижимости ( $R_{\text{кад}}$ ), $\text{м}^2$	0
5	Оценка расхождения $P$ и $R_{\text{кад}}$ ( $P-R_{\text{кад}}$ ), $\text{м}^2$	685
6	Предельный минимальный и максимальный размер земельного участка ( $P_{\text{мин}}$ и $R_{\text{макс}}$ ), $\text{м}^2$	— —
7	Кадастровый или иной номер (обозначение) здания, сооружения, объекта незавершенного строительства, расположенного на земельном участке	—
8	Иные сведения	—

с кадастровым номером <u>02:56:060504:105</u>		
№ п/п	Наименование характеристики земельного участка	Значение характеристики
1	2	3
1	Адрес земельного участка	—
	Местоположение земельного участка (при отсутствии присвоенного адреса)	—
	Дополнительные сведения о местоположении земельного участка	
2	Площадь земельного участка ± величина погрешности определения площади ( <b>Р±ΔР</b> ), м <sup>2</sup>	502 ± 8
3	Формула, примененная для расчета предельной допустимой погрешности определения площади земельного участка ( <b>ΔР</b> ), м <sup>2</sup>	—
4	Площадь земельного участка согласно сведениям Единого государственного реестра недвижимости ( <b>Ркад</b> ), м <sup>2</sup>	0
5	Оценка расхождения <b>Р</b> и <b>Ркад</b> ( <b>Р-Ркад</b> ), м <sup>2</sup>	502
6	Предельный минимальный и максимальный размер земельного участка ( <b>Рмин</b> и <b>Рмакс</b> ), м <sup>2</sup>	— —
7	Кадастровый или иной номер (обозначение) здания, сооружения, объекта незавершенного строительства, расположенного на земельном участке	—
8	Иные сведения	—
с кадастровым номером <u>02:56:060504:106</u>		
№ п/п	Наименование характеристики земельного участка	Значение характеристики
1	2	3
1	Адрес земельного участка	—
	Местоположение земельного участка (при отсутствии присвоенного адреса)	—
	Дополнительные сведения о местоположении земельного участка	
2	Площадь земельного участка ± величина погрешности определения площади ( <b>Р±ΔР</b> ), м <sup>2</sup>	580 ± 8
3	Формула, примененная для расчета предельной допустимой погрешности определения площади земельного участка ( <b>ΔР</b> ), м <sup>2</sup>	—
4	Площадь земельного участка согласно сведениям Единого государственного реестра недвижимости ( <b>Ркад</b> ), м <sup>2</sup>	560
5	Оценка расхождения <b>Р</b> и <b>Ркад</b> ( <b>Р-Ркад</b> ), м <sup>2</sup>	20
6	Предельный минимальный и максимальный размер земельного участка ( <b>Рмин</b> и <b>Рмакс</b> ), м <sup>2</sup>	— —
7	Кадастровый или иной номер (обозначение) здания, сооружения, объекта незавершенного строительства, расположенного на земельном участке	—
8	Иные сведения	—
с кадастровым номером <u>02:56:060504:108</u>		
№ п/п	Наименование характеристики земельного участка	Значение характеристики
1	2	3
1	Адрес земельного участка	—
	Местоположение земельного участка (при отсутствии присвоенного адреса)	—
	Дополнительные сведения о местоположении земельного участка	

2	Площадь земельного участка $\pm$ величина погрешности определения площади ( $P \pm \Delta P$ ), м <sup>2</sup>	418 $\pm$ 7
3	Формула, примененная для расчета предельной допустимой погрешности определения площади земельного участка ( $\Delta P$ ), м <sup>2</sup>	—
4	Площадь земельного участка согласно сведениям Единого государственного реестра недвижимости ( $P_{\text{кад}}$ ), м <sup>2</sup>	0
5	Оценка расхождения $P$ и $P_{\text{кад}}$ ( $P - P_{\text{кад}}$ ), м <sup>2</sup>	418
6	Предельный минимальный и максимальный размер земельного участка ( $P_{\text{мин}}$ и $P_{\text{макс}}$ ), м <sup>2</sup>	— —
7	Кадастровый или иной номер (обозначение) здания, сооружения, объекта незавершенного строительства, расположенного на земельном участке	02:56:060504:315
8	Иные сведения	—
с кадастровым номером <u>02:56:060504:116</u>		
<b>№ п/п</b>	<b>Наименование характеристики земельного участка</b>	<b>Значение характеристики</b>
<b>1</b>	<b>2</b>	<b>3</b>
1	Адрес земельного участка	—
	Местоположение земельного участка (при отсутствии присвоенного адреса)	—
	Дополнительные сведения о местоположении земельного участка	—
2	Площадь земельного участка $\pm$ величина погрешности определения площади ( $P \pm \Delta P$ ), м <sup>2</sup>	446 $\pm$ 7
3	Формула, примененная для расчета предельной допустимой погрешности определения площади земельного участка ( $\Delta P$ ), м <sup>2</sup>	—
4	Площадь земельного участка согласно сведениям Единого государственного реестра недвижимости ( $P_{\text{кад}}$ ), м <sup>2</sup>	0
5	Оценка расхождения $P$ и $P_{\text{кад}}$ ( $P - P_{\text{кад}}$ ), м <sup>2</sup>	446
6	Предельный минимальный и максимальный размер земельного участка ( $P_{\text{мин}}$ и $P_{\text{макс}}$ ), м <sup>2</sup>	— —
7	Кадастровый или иной номер (обозначение) здания, сооружения, объекта незавершенного строительства, расположенного на земельном участке	—
8	Иные сведения	—
с кадастровым номером <u>02:56:060504:118</u>		
<b>№ п/п</b>	<b>Наименование характеристики земельного участка</b>	<b>Значение характеристики</b>
<b>1</b>	<b>2</b>	<b>3</b>
1	Адрес земельного участка	—
	Местоположение земельного участка (при отсутствии присвоенного адреса)	—
	Дополнительные сведения о местоположении земельного участка	—
2	Площадь земельного участка $\pm$ величина погрешности определения площади ( $P \pm \Delta P$ ), м <sup>2</sup>	540 $\pm$ 8
3	Формула, примененная для расчета предельной допустимой погрешности определения площади земельного участка ( $\Delta P$ ), м <sup>2</sup>	—
4	Площадь земельного участка согласно сведениям Единого государственного реестра недвижимости ( $P_{\text{кад}}$ ), м <sup>2</sup>	0
5	Оценка расхождения $P$ и $P_{\text{кад}}$ ( $P - P_{\text{кад}}$ ), м <sup>2</sup>	540

6	Предельный минимальный и максимальный размер земельного участка ( <b>Р<sub>мин</sub></b> и <b>Р<sub>макс</sub></b> ), м <sup>2</sup>	—
7	Кадастровый или иной номер (обозначение) здания, сооружения, объекта незавершенного строительства, расположенного на земельном участке	—
8	Иные сведения	—
с кадастровым номером <u>02:56:060504:119</u>		
<b>№ п/п</b>	<b>Наименование характеристики земельного участка</b>	<b>Значение характеристики</b>
<b>1</b>	<b>2</b>	<b>3</b>
1	Адрес земельного участка	—
	Местоположение земельного участка (при отсутствии присвоенного адреса)	—
	Дополнительные сведения о местоположении земельного участка	—
2	Площадь земельного участка ± величина погрешности определения площади ( <b>Р±ΔР</b> ), м <sup>2</sup>	489 ± 8
3	Формула, примененная для расчета предельной допустимой погрешности определения площади земельного участка ( <b>ΔР</b> ), м <sup>2</sup>	—
4	Площадь земельного участка согласно сведениям Единого государственного реестра недвижимости ( <b>Р<sub>кад</sub></b> ), м <sup>2</sup>	0
5	Оценка расхождения <b>Р</b> и <b>Р<sub>кад</sub></b> ( <b>Р-Р<sub>кад</sub></b> ), м <sup>2</sup>	489
6	Предельный минимальный и максимальный размер земельного участка ( <b>Р<sub>мин</sub></b> и <b>Р<sub>макс</sub></b> ), м <sup>2</sup>	—
7	Кадастровый или иной номер (обозначение) здания, сооружения, объекта незавершенного строительства, расположенного на земельном участке	—
8	Иные сведения	—
с кадастровым номером <u>02:56:060504:127</u>		
<b>№ п/п</b>	<b>Наименование характеристики земельного участка</b>	<b>Значение характеристики</b>
<b>1</b>	<b>2</b>	<b>3</b>
1	Адрес земельного участка	—
	Местоположение земельного участка (при отсутствии присвоенного адреса)	—
	Дополнительные сведения о местоположении земельного участка	—
2	Площадь земельного участка ± величина погрешности определения площади ( <b>Р±ΔР</b> ), м <sup>2</sup>	345 ± 7
3	Формула, примененная для расчета предельной допустимой погрешности определения площади земельного участка ( <b>ΔР</b> ), м <sup>2</sup>	—
4	Площадь земельного участка согласно сведениям Единого государственного реестра недвижимости ( <b>Р<sub>кад</sub></b> ), м <sup>2</sup>	0
5	Оценка расхождения <b>Р</b> и <b>Р<sub>кад</sub></b> ( <b>Р-Р<sub>кад</sub></b> ), м <sup>2</sup>	345
6	Предельный минимальный и максимальный размер земельного участка ( <b>Р<sub>мин</sub></b> и <b>Р<sub>макс</sub></b> ), м <sup>2</sup>	—
7	Кадастровый или иной номер (обозначение) здания, сооружения, объекта незавершенного строительства, расположенного на земельном участке	—
8	Иные сведения	—
с кадастровым номером <u>02:56:060504:132</u>		

№ п/п	Наименование характеристики земельного участка	Значение характеристики
<b>1</b>	<b>2</b>	<b>3</b>
1	Адрес земельного участка	—
	Местоположение земельного участка (при отсутствии присвоенного адреса)	—
	Дополнительные сведения о местоположении земельного участка	
2	Площадь земельного участка $\pm$ величина погрешности определения площади ( $P \pm \Delta P$ ), м <sup>2</sup>	401 $\pm$ 7
3	Формула, примененная для расчета предельной допустимой погрешности определения площади земельного участка ( $\Delta P$ ), м <sup>2</sup>	—
4	Площадь земельного участка согласно сведениям Единого государственного реестра недвижимости ( $R_{\text{кад}}$ ), м <sup>2</sup>	0
5	Оценка расхождения $P$ и $R_{\text{кад}}$ ( $P - R_{\text{кад}}$ ), м <sup>2</sup>	401
6	Предельный минимальный и максимальный размер земельного участка ( $R_{\text{мин}}$ и $R_{\text{макс}}$ ), м <sup>2</sup>	—
		—
7	Кадастровый или иной номер (обозначение) здания, сооружения, объекта незавершенного строительства, расположенного на земельном участке	—
8	Иные сведения	—
с кадастровым номером <u>02:56:060504:135</u>		
№ п/п	Наименование характеристики земельного участка	Значение характеристики
<b>1</b>	<b>2</b>	<b>3</b>
1	Адрес земельного участка	—
	Местоположение земельного участка (при отсутствии присвоенного адреса)	—
	Дополнительные сведения о местоположении земельного участка	
2	Площадь земельного участка $\pm$ величина погрешности определения площади ( $P \pm \Delta P$ ), м <sup>2</sup>	362 $\pm$ 7
3	Формула, примененная для расчета предельной допустимой погрешности определения площади земельного участка ( $\Delta P$ ), м <sup>2</sup>	—
4	Площадь земельного участка согласно сведениям Единого государственного реестра недвижимости ( $R_{\text{кад}}$ ), м <sup>2</sup>	0
5	Оценка расхождения $P$ и $R_{\text{кад}}$ ( $P - R_{\text{кад}}$ ), м <sup>2</sup>	362
6	Предельный минимальный и максимальный размер земельного участка ( $R_{\text{мин}}$ и $R_{\text{макс}}$ ), м <sup>2</sup>	—
		—
7	Кадастровый или иной номер (обозначение) здания, сооружения, объекта незавершенного строительства, расположенного на земельном участке	—
8	Иные сведения	—
с кадастровым номером <u>02:56:060504:137</u>		
№ п/п	Наименование характеристики земельного участка	Значение характеристики
<b>1</b>	<b>2</b>	<b>3</b>
1	Адрес земельного участка	—
	Местоположение земельного участка (при отсутствии присвоенного адреса)	—
	Дополнительные сведения о местоположении земельного участка	
2	Площадь земельного участка $\pm$ величина погрешности определения площади ( $P \pm \Delta P$ ), м <sup>2</sup>	353 $\pm$ 7

3	Формула, примененная для расчета предельной допустимой погрешности определения площади земельного участка ( $\Delta P$ ), м <sup>2</sup>	—
4	Площадь земельного участка согласно сведениям Единого государственного реестра недвижимости ( $R_{\text{кад}}$ ), м <sup>2</sup>	0
5	Оценка расхождения $P$ и $R_{\text{кад}}$ ( $P-R_{\text{кад}}$ ), м <sup>2</sup>	353
6	Предельный минимальный и максимальный размер земельного участка ( $R_{\text{мин}}$ и $R_{\text{макс}}$ ), м <sup>2</sup>	— —
7	Кадастровый или иной номер (обозначение) здания, сооружения, объекта незавершенного строительства, расположенного на земельном участке	—
8	Иные сведения	—
с кадастровым номером <u>02:56:060504:140</u>		
<b>№ п/п</b>	<b>Наименование характеристики земельного участка</b>	<b>Значение характеристики</b>
<b>1</b>	<b>2</b>	<b>3</b>
1	Адрес земельного участка	—
	Местоположение земельного участка (при отсутствии присвоенного адреса)	—
	Дополнительные сведения о местоположении земельного участка	—
2	Площадь земельного участка $\pm$ величина погрешности определения площади ( $P \pm \Delta P$ ), м <sup>2</sup>	351 $\pm$ 7
3	Формула, примененная для расчета предельной допустимой погрешности определения площади земельного участка ( $\Delta P$ ), м <sup>2</sup>	—
4	Площадь земельного участка согласно сведениям Единого государственного реестра недвижимости ( $R_{\text{кад}}$ ), м <sup>2</sup>	0
5	Оценка расхождения $P$ и $R_{\text{кад}}$ ( $P-R_{\text{кад}}$ ), м <sup>2</sup>	351
6	Предельный минимальный и максимальный размер земельного участка ( $R_{\text{мин}}$ и $R_{\text{макс}}$ ), м <sup>2</sup>	— —
7	Кадастровый или иной номер (обозначение) здания, сооружения, объекта незавершенного строительства, расположенного на земельном участке	02:56:060504:589
8	Иные сведения	—
с кадастровым номером <u>02:56:060504:143</u>		
<b>№ п/п</b>	<b>Наименование характеристики земельного участка</b>	<b>Значение характеристики</b>
<b>1</b>	<b>2</b>	<b>3</b>
1	Адрес земельного участка	—
	Местоположение земельного участка (при отсутствии присвоенного адреса)	—
	Дополнительные сведения о местоположении земельного участка	—
2	Площадь земельного участка $\pm$ величина погрешности определения площади ( $P \pm \Delta P$ ), м <sup>2</sup>	453 $\pm$ 7
3	Формула, примененная для расчета предельной допустимой погрешности определения площади земельного участка ( $\Delta P$ ), м <sup>2</sup>	—
4	Площадь земельного участка согласно сведениям Единого государственного реестра недвижимости ( $R_{\text{кад}}$ ), м <sup>2</sup>	0
5	Оценка расхождения $P$ и $R_{\text{кад}}$ ( $P-R_{\text{кад}}$ ), м <sup>2</sup>	453
6	Предельный минимальный и максимальный размер земельного участка ( $R_{\text{мин}}$ и $R_{\text{макс}}$ ), м <sup>2</sup>	—

	<b>Рмакс), м<sup>2</sup></b>	—
7	Кадастровый или иной номер (обозначение) здания, сооружения, объекта незавершенного строительства, расположенного на земельном участке	02:56:060504:433
8	Иные сведения	—
<b>с кадастровым номером</b> <u>02:56:060504:145</u>		
<b>№ п/п</b>	<b>Наименование характеристики земельного участка</b>	<b>Значение характеристики</b>
<b>1</b>	<b>2</b>	<b>3</b>
1	Адрес земельного участка	—
	Местоположение земельного участка (при отсутствии присвоенного адреса)	—
	Дополнительные сведения о местоположении земельного участка	—
2	Площадь земельного участка ± величина погрешности определения площади ( <b>Р±ΔР</b> ), м <sup>2</sup>	658 ± 9
3	Формула, примененная для расчета предельной допустимой погрешности определения площади земельного участка ( <b>ΔР</b> ), м <sup>2</sup>	—
4	Площадь земельного участка согласно сведениям Единого государственного реестра недвижимости ( <b>Ркад</b> ), м <sup>2</sup>	0
5	Оценка расхождения <b>Р</b> и <b>Ркад (Р-Ркад)</b> , м <sup>2</sup>	658
6	Предельный минимальный и максимальный размер земельного участка ( <b>Рмин и Рмакс</b> ), м <sup>2</sup>	— —
7	Кадастровый или иной номер (обозначение) здания, сооружения, объекта незавершенного строительства, расположенного на земельном участке	—
8	Иные сведения	—
<b>с кадастровым номером</b> <u>02:56:060504:146</u>		
<b>№ п/п</b>	<b>Наименование характеристики земельного участка</b>	<b>Значение характеристики</b>
<b>1</b>	<b>2</b>	<b>3</b>
1	Адрес земельного участка	—
	Местоположение земельного участка (при отсутствии присвоенного адреса)	—
	Дополнительные сведения о местоположении земельного участка	—
2	Площадь земельного участка ± величина погрешности определения площади ( <b>Р±ΔР</b> ), м <sup>2</sup>	490 ± 8
3	Формула, примененная для расчета предельной допустимой погрешности определения площади земельного участка ( <b>ΔР</b> ), м <sup>2</sup>	—
4	Площадь земельного участка согласно сведениям Единого государственного реестра недвижимости ( <b>Ркад</b> ), м <sup>2</sup>	0
5	Оценка расхождения <b>Р</b> и <b>Ркад (Р-Ркад)</b> , м <sup>2</sup>	490
6	Предельный минимальный и максимальный размер земельного участка ( <b>Рмин и Рмакс</b> ), м <sup>2</sup>	— —
7	Кадастровый или иной номер (обозначение) здания, сооружения, объекта незавершенного строительства, расположенного на земельном участке	02:56:060504:445
8	Иные сведения	—
<b>с кадастровым номером</b> <u>02:56:060504:147</u>		
<b>№ п/п</b>	<b>Наименование характеристики земельного участка</b>	<b>Значение характеристики</b>

<b>1</b>	<b>2</b>	<b>3</b>
1	Адрес земельного участка	—
	Местоположение земельного участка (при отсутствии присвоенного адреса)	—
	Дополнительные сведения о местоположении земельного участка	
2	Площадь земельного участка $\pm$ величина погрешности определения площади ( <b><math>P \pm \Delta P</math></b> ), м <sup>2</sup>	452 $\pm$ 7
3	Формула, примененная для расчета предельной допустимой погрешности определения площади земельного участка ( <b><math>\Delta P</math></b> ), м <sup>2</sup>	—
4	Площадь земельного участка согласно сведениям Единого государственного реестра недвижимости ( <b><math>R_{\text{кад}}</math></b> ), м <sup>2</sup>	0
5	Оценка расхождения <b><math>P</math></b> и <b><math>R_{\text{кад}}</math></b> ( <b><math>P - R_{\text{кад}}</math></b> ), м <sup>2</sup>	452
6	Предельный минимальный и максимальный размер земельного участка ( <b><math>R_{\text{мин}}</math></b> и <b><math>R_{\text{макс}}</math></b> ), м <sup>2</sup>	— —
7	Кадастровый или иной номер (обозначение) здания, сооружения, объекта незавершенного строительства, расположенного на земельном участке	02:56:060504:605
8	Иные сведения	—
<b>с кадастровым номером</b> <u>02:56:060504:153</u>		
<b>№ п/п</b>	<b>Наименование характеристики земельного участка</b>	<b>Значение характеристики</b>
<b>1</b>	<b>2</b>	<b>3</b>
1	Адрес земельного участка	—
	Местоположение земельного участка (при отсутствии присвоенного адреса)	—
	Дополнительные сведения о местоположении земельного участка	
2	Площадь земельного участка $\pm$ величина погрешности определения площади ( <b><math>P \pm \Delta P</math></b> ), м <sup>2</sup>	363 $\pm$ 7
3	Формула, примененная для расчета предельной допустимой погрешности определения площади земельного участка ( <b><math>\Delta P</math></b> ), м <sup>2</sup>	—
4	Площадь земельного участка согласно сведениям Единого государственного реестра недвижимости ( <b><math>R_{\text{кад}}</math></b> ), м <sup>2</sup>	0
5	Оценка расхождения <b><math>P</math></b> и <b><math>R_{\text{кад}}</math></b> ( <b><math>P - R_{\text{кад}}</math></b> ), м <sup>2</sup>	363
6	Предельный минимальный и максимальный размер земельного участка ( <b><math>R_{\text{мин}}</math></b> и <b><math>R_{\text{макс}}</math></b> ), м <sup>2</sup>	— —
7	Кадастровый или иной номер (обозначение) здания, сооружения, объекта незавершенного строительства, расположенного на земельном участке	—
8	Иные сведения	—
<b>с кадастровым номером</b> <u>02:56:060504:154</u>		
<b>№ п/п</b>	<b>Наименование характеристики земельного участка</b>	<b>Значение характеристики</b>
<b>1</b>	<b>2</b>	<b>3</b>
1	Адрес земельного участка	—
	Местоположение земельного участка (при отсутствии присвоенного адреса)	—
	Дополнительные сведения о местоположении земельного участка	
2	Площадь земельного участка $\pm$ величина погрешности определения площади ( <b><math>P \pm \Delta P</math></b> ), м <sup>2</sup>	553 $\pm$ 8
3	Формула, примененная для расчета предельной допустимой погрешности определения	—

	площади земельного участка ( $\Delta P$ ), м <sup>2</sup>	
4	Площадь земельного участка согласно сведениям Единого государственного реестра недвижимости ( <b>Ркад</b> ), м <sup>2</sup>	0
5	Оценка расхождения <b>P</b> и <b>Ркад (P-Ркад)</b> , м <sup>2</sup>	553
6	Предельный минимальный и максимальный размер земельного участка ( <b>Рмин и Рмакс</b> ), м <sup>2</sup>	— —
7	Кадастровый или иной номер (обозначение) здания, сооружения, объекта незавершенного строительства, расположенного на земельном участке	02:56:060504:432
8	Иные сведения	—
<b>с кадастровым номером</b> <u>02:56:060504:155</u>		
<b>№ п/п</b>	<b>Наименование характеристики земельного участка</b>	<b>Значение характеристики</b>
<b>1</b>	<b>2</b>	<b>3</b>
1	Адрес земельного участка	—
	Местоположение земельного участка (при отсутствии присвоенного адреса)	—
	Дополнительные сведения о местоположении земельного участка	—
2	Площадь земельного участка $\pm$ величина погрешности определения площади ( <b>P<math>\pm</math><math>\Delta</math>P</b> ), м <sup>2</sup>	617 $\pm$ 9
3	Формула, примененная для расчета предельной допустимой погрешности определения площади земельного участка ( $\Delta P$ ), м <sup>2</sup>	—
4	Площадь земельного участка согласно сведениям Единого государственного реестра недвижимости ( <b>Ркад</b> ), м <sup>2</sup>	0
5	Оценка расхождения <b>P</b> и <b>Ркад (P-Ркад)</b> , м <sup>2</sup>	617
6	Предельный минимальный и максимальный размер земельного участка ( <b>Рмин и Рмакс</b> ), м <sup>2</sup>	— —
7	Кадастровый или иной номер (обозначение) здания, сооружения, объекта незавершенного строительства, расположенного на земельном участке	02:56:060504:587
8	Иные сведения	—
<b>с кадастровым номером</b> <u>02:56:060504:160</u>		
<b>№ п/п</b>	<b>Наименование характеристики земельного участка</b>	<b>Значение характеристики</b>
<b>1</b>	<b>2</b>	<b>3</b>
1	Адрес земельного участка	—
	Местоположение земельного участка (при отсутствии присвоенного адреса)	—
	Дополнительные сведения о местоположении земельного участка	—
2	Площадь земельного участка $\pm$ величина погрешности определения площади ( <b>P<math>\pm</math><math>\Delta</math>P</b> ), м <sup>2</sup>	550 $\pm$ 8
3	Формула, примененная для расчета предельной допустимой погрешности определения площади земельного участка ( $\Delta P$ ), м <sup>2</sup>	—
4	Площадь земельного участка согласно сведениям Единого государственного реестра недвижимости ( <b>Ркад</b> ), м <sup>2</sup>	0
5	Оценка расхождения <b>P</b> и <b>Ркад (P-Ркад)</b> , м <sup>2</sup>	550
6	Предельный минимальный и максимальный размер земельного участка ( <b>Рмин и Рмакс</b> ), м <sup>2</sup>	— —

7	Кадастровый или иной номер (обозначение) здания, сооружения, объекта незавершенного строительства, расположенного на земельном участке	02:56:060504:470
8	Иные сведения	—
<b>с кадастровым номером</b> <u>02:56:060504:161</u>		
<b>№ п/п</b>	<b>Наименование характеристики земельного участка</b>	<b>Значение характеристики</b>
<b>1</b>	<b>2</b>	<b>3</b>
1	Адрес земельного участка	—
	Местоположение земельного участка (при отсутствии присвоенного адреса)	—
	Дополнительные сведения о местоположении земельного участка	
2	Площадь земельного участка ± величина погрешности определения площади ( <b><math>P \pm \Delta P</math></b> ), м <sup>2</sup>	433 ± 7
3	Формула, примененная для расчета предельной допустимой погрешности определения площади земельного участка ( <b><math>\Delta P</math></b> ), м <sup>2</sup>	—
4	Площадь земельного участка согласно сведениям Единого государственного реестра недвижимости ( <b><math>R_{\text{кад}}</math></b> ), м <sup>2</sup>	0
5	Оценка расхождения <b><math>P</math></b> и <b><math>R_{\text{кад}}</math></b> ( <b><math>P - R_{\text{кад}}</math></b> ), м <sup>2</sup>	433
6	Предельный минимальный и максимальный размер земельного участка ( <b><math>R_{\text{мин}}</math></b> и <b><math>R_{\text{макс}}</math></b> ), м <sup>2</sup>	— —
7	Кадастровый или иной номер (обозначение) здания, сооружения, объекта незавершенного строительства, расположенного на земельном участке	—
8	Иные сведения	—
<b>с кадастровым номером</b> <u>02:56:060504:163</u>		
<b>№ п/п</b>	<b>Наименование характеристики земельного участка</b>	<b>Значение характеристики</b>
<b>1</b>	<b>2</b>	<b>3</b>
1	Адрес земельного участка	—
	Местоположение земельного участка (при отсутствии присвоенного адреса)	—
	Дополнительные сведения о местоположении земельного участка	
2	Площадь земельного участка ± величина погрешности определения площади ( <b><math>P \pm \Delta P</math></b> ), м <sup>2</sup>	339 ± 6
3	Формула, примененная для расчета предельной допустимой погрешности определения площади земельного участка ( <b><math>\Delta P</math></b> ), м <sup>2</sup>	—
4	Площадь земельного участка согласно сведениям Единого государственного реестра недвижимости ( <b><math>R_{\text{кад}}</math></b> ), м <sup>2</sup>	0
5	Оценка расхождения <b><math>P</math></b> и <b><math>R_{\text{кад}}</math></b> ( <b><math>P - R_{\text{кад}}</math></b> ), м <sup>2</sup>	339
6	Предельный минимальный и максимальный размер земельного участка ( <b><math>R_{\text{мин}}</math></b> и <b><math>R_{\text{макс}}</math></b> ), м <sup>2</sup>	— —
7	Кадастровый или иной номер (обозначение) здания, сооружения, объекта незавершенного строительства, расположенного на земельном участке	—
8	Иные сведения	—
<b>с кадастровым номером</b> <u>02:56:060504:164</u>		
<b>№ п/п</b>	<b>Наименование характеристики земельного участка</b>	<b>Значение характеристики</b>
<b>1</b>	<b>2</b>	<b>3</b>

1	Адрес земельного участка	—
	Местоположение земельного участка (при отсутствии присвоенного адреса)	—
	Дополнительные сведения о местоположении земельного участка	
2	Площадь земельного участка $\pm$ величина погрешности определения площади ( <b><math>P \pm \Delta P</math></b> ), м <sup>2</sup>	721 $\pm$ 9
3	Формула, примененная для расчета предельной допустимой погрешности определения площади земельного участка ( <b><math>\Delta P</math></b> ), м <sup>2</sup>	—
4	Площадь земельного участка согласно сведениям Единого государственного реестра недвижимости ( <b><math>R_{\text{кад}}</math></b> ), м <sup>2</sup>	0
5	Оценка расхождения <b><math>P</math></b> и <b><math>R_{\text{кад}}</math></b> ( <b><math>P - R_{\text{кад}}</math></b> ), м <sup>2</sup>	721
6	Предельный минимальный и максимальный размер земельного участка ( <b><math>R_{\text{мин}}</math></b> и <b><math>R_{\text{макс}}</math></b> ), м <sup>2</sup>	— —
7	Кадастровый или иной номер (обозначение) здания, сооружения, объекта незавершенного строительства, расположенного на земельном участке	02:56:060504:583
8	Иные сведения	—
<b>с кадастровым номером</b> <u>02:56:060504:167</u>		
<b>№ п/п</b>	<b>Наименование характеристики земельного участка</b>	<b>Значение характеристики</b>
<b>1</b>	<b>2</b>	<b>3</b>
1	Адрес земельного участка	—
	Местоположение земельного участка (при отсутствии присвоенного адреса)	—
	Дополнительные сведения о местоположении земельного участка	
2	Площадь земельного участка $\pm$ величина погрешности определения площади ( <b><math>P \pm \Delta P</math></b> ), м <sup>2</sup>	555 $\pm$ 8
3	Формула, примененная для расчета предельной допустимой погрешности определения площади земельного участка ( <b><math>\Delta P</math></b> ), м <sup>2</sup>	—
4	Площадь земельного участка согласно сведениям Единого государственного реестра недвижимости ( <b><math>R_{\text{кад}}</math></b> ), м <sup>2</sup>	0
5	Оценка расхождения <b><math>P</math></b> и <b><math>R_{\text{кад}}</math></b> ( <b><math>P - R_{\text{кад}}</math></b> ), м <sup>2</sup>	555
6	Предельный минимальный и максимальный размер земельного участка ( <b><math>R_{\text{мин}}</math></b> и <b><math>R_{\text{макс}}</math></b> ), м <sup>2</sup>	— —
7	Кадастровый или иной номер (обозначение) здания, сооружения, объекта незавершенного строительства, расположенного на земельном участке	—
8	Иные сведения	—
<b>с кадастровым номером</b> <u>02:56:060504:169</u>		
<b>№ п/п</b>	<b>Наименование характеристики земельного участка</b>	<b>Значение характеристики</b>
<b>1</b>	<b>2</b>	<b>3</b>
1	Адрес земельного участка	—
	Местоположение земельного участка (при отсутствии присвоенного адреса)	—
	Дополнительные сведения о местоположении земельного участка	
2	Площадь земельного участка $\pm$ величина погрешности определения площади ( <b><math>P \pm \Delta P</math></b> ), м <sup>2</sup>	450 $\pm$ 7
3	Формула, примененная для расчета предельной допустимой погрешности определения площади земельного участка ( <b><math>\Delta P</math></b> ), м <sup>2</sup>	—

4	Площадь земельного участка согласно сведениям Единого государственного реестра недвижимости ( <b>Ркад</b> ), м <sup>2</sup>	0
5	Оценка расхождения <b>Р</b> и <b>Ркад (Р-Ркад)</b> , м <sup>2</sup>	450
6	Предельный минимальный и максимальный размер земельного участка ( <b>Рмин и Рмакс</b> ), м <sup>2</sup>	— —
7	Кадастровый или иной номер (обозначение) здания, сооружения, объекта незавершенного строительства, расположенного на земельном участке	—
8	Иные сведения	—
<b>с кадастровым номером</b> <u>02:56:060504:170</u>		
<b>№ п/п</b>	<b>Наименование характеристики земельного участка</b>	<b>Значение характеристики</b>
<b>1</b>	<b>2</b>	<b>3</b>
1	Адрес земельного участка	—
	Местоположение земельного участка (при отсутствии присвоенного адреса)	—
	Дополнительные сведения о местоположении земельного участка	—
2	Площадь земельного участка ± величина погрешности определения площади ( <b>Р±ΔР</b> ), м <sup>2</sup>	676 ± 9
3	Формула, примененная для расчета предельной допустимой погрешности определения площади земельного участка ( <b>ΔР</b> ), м <sup>2</sup>	—
4	Площадь земельного участка согласно сведениям Единого государственного реестра недвижимости ( <b>Ркад</b> ), м <sup>2</sup>	0
5	Оценка расхождения <b>Р</b> и <b>Ркад (Р-Ркад)</b> , м <sup>2</sup>	676
6	Предельный минимальный и максимальный размер земельного участка ( <b>Рмин и Рмакс</b> ), м <sup>2</sup>	— —
7	Кадастровый или иной номер (обозначение) здания, сооружения, объекта незавершенного строительства, расположенного на земельном участке	02:56:060504:437
8	Иные сведения	—
<b>с кадастровым номером</b> <u>02:56:060504:174</u>		
<b>№ п/п</b>	<b>Наименование характеристики земельного участка</b>	<b>Значение характеристики</b>
<b>1</b>	<b>2</b>	<b>3</b>
1	Адрес земельного участка	—
	Местоположение земельного участка (при отсутствии присвоенного адреса)	—
	Дополнительные сведения о местоположении земельного участка	—
2	Площадь земельного участка ± величина погрешности определения площади ( <b>Р±ΔР</b> ), м <sup>2</sup>	390 ± 7
3	Формула, примененная для расчета предельной допустимой погрешности определения площади земельного участка ( <b>ΔР</b> ), м <sup>2</sup>	—
4	Площадь земельного участка согласно сведениям Единого государственного реестра недвижимости ( <b>Ркад</b> ), м <sup>2</sup>	0
5	Оценка расхождения <b>Р</b> и <b>Ркад (Р-Ркад)</b> , м <sup>2</sup>	390
6	Предельный минимальный и максимальный размер земельного участка ( <b>Рмин и Рмакс</b> ), м <sup>2</sup>	— —
7	Кадастровый или иной номер (обозначение) здания, сооружения, объекта	02:56:060504:525

	незавершенного строительства, расположенного на земельном участке	
8	Иные сведения	—
<b>с кадастровым номером</b> <u>02:56:060504:176</u>		
<b>№ п/п</b>	<b>Наименование характеристики земельного участка</b>	<b>Значение характеристики</b>
<b>1</b>	<b>2</b>	<b>3</b>
1	Адрес земельного участка	—
	Местоположение земельного участка (при отсутствии присвоенного адреса)	—
	Дополнительные сведения о местоположении земельного участка	
2	Площадь земельного участка ± величина погрешности определения площади ( <b><math>P \pm \Delta P</math></b> ), м <sup>2</sup>	397 ± 7
3	Формула, примененная для расчета предельной допустимой погрешности определения площади земельного участка ( <b><math>\Delta P</math></b> ), м <sup>2</sup>	—
4	Площадь земельного участка согласно сведениям Единого государственного реестра недвижимости ( <b><math>R_{\text{кад}}</math></b> ), м <sup>2</sup>	0
5	Оценка расхождения <b><math>P</math></b> и <b><math>R_{\text{кад}}</math></b> ( <b><math>P - R_{\text{кад}}</math></b> ), м <sup>2</sup>	397
6	Предельный минимальный и максимальный размер земельного участка ( <b><math>R_{\text{мин}}</math></b> и <b><math>R_{\text{макс}}</math></b> ), м <sup>2</sup>	— —
7	Кадастровый или иной номер (обозначение) здания, сооружения, объекта незавершенного строительства, расположенного на земельном участке	02:56:060504:434
8	Иные сведения	—
<b>с кадастровым номером</b> <u>02:56:060504:179</u>		
<b>№ п/п</b>	<b>Наименование характеристики земельного участка</b>	<b>Значение характеристики</b>
<b>1</b>	<b>2</b>	<b>3</b>
1	Адрес земельного участка	—
	Местоположение земельного участка (при отсутствии присвоенного адреса)	—
	Дополнительные сведения о местоположении земельного участка	
2	Площадь земельного участка ± величина погрешности определения площади ( <b><math>P \pm \Delta P</math></b> ), м <sup>2</sup>	724 ± 9
3	Формула, примененная для расчета предельной допустимой погрешности определения площади земельного участка ( <b><math>\Delta P</math></b> ), м <sup>2</sup>	—
4	Площадь земельного участка согласно сведениям Единого государственного реестра недвижимости ( <b><math>R_{\text{кад}}</math></b> ), м <sup>2</sup>	0
5	Оценка расхождения <b><math>P</math></b> и <b><math>R_{\text{кад}}</math></b> ( <b><math>P - R_{\text{кад}}</math></b> ), м <sup>2</sup>	724
6	Предельный минимальный и максимальный размер земельного участка ( <b><math>R_{\text{мин}}</math></b> и <b><math>R_{\text{макс}}</math></b> ), м <sup>2</sup>	— —
7	Кадастровый или иной номер (обозначение) здания, сооружения, объекта незавершенного строительства, расположенного на земельном участке	02:56:060504:453;02:56:060504:451;02:56:060504:452
8	Иные сведения	—
<b>с кадастровым номером</b> <u>02:56:060504:180</u>		
<b>№ п/п</b>	<b>Наименование характеристики земельного участка</b>	<b>Значение характеристики</b>
<b>1</b>	<b>2</b>	<b>3</b>
1	Адрес земельного участка	—

	Местоположение земельного участка (при отсутствии присвоенного адреса)	—
	Дополнительные сведения о местоположении земельного участка	
2	Площадь земельного участка $\pm$ величина погрешности определения площади ( <b><math>P \pm \Delta P</math></b> ), м <sup>2</sup>	521 $\pm$ 8
3	Формула, примененная для расчета предельной допустимой погрешности определения площади земельного участка ( <b><math>\Delta P</math></b> ), м <sup>2</sup>	—
4	Площадь земельного участка согласно сведениям Единого государственного реестра недвижимости ( <b><math>R_{\text{кад}}</math></b> ), м <sup>2</sup>	0
5	Оценка расхождения <b><math>P</math></b> и <b><math>R_{\text{кад}}</math></b> ( <b><math>P - R_{\text{кад}}</math></b> ), м <sup>2</sup>	521
6	Предельный минимальный и максимальный размер земельного участка ( <b><math>R_{\text{мин}}</math></b> и <b><math>R_{\text{макс}}</math></b> ), м <sup>2</sup>	— —
7	Кадастровый или иной номер (обозначение) здания, сооружения, объекта незавершенного строительства, расположенного на земельном участке	—
8	Иные сведения	—
<b>с кадастровым номером</b> <u>02:56:060504:181</u>		
<b>№ п/п</b>	<b>Наименование характеристики земельного участка</b>	<b>Значение характеристики</b>
<b>1</b>	<b>2</b>	<b>3</b>
1	Адрес земельного участка	—
	Местоположение земельного участка (при отсутствии присвоенного адреса)	—
	Дополнительные сведения о местоположении земельного участка	
2	Площадь земельного участка $\pm$ величина погрешности определения площади ( <b><math>P \pm \Delta P</math></b> ), м <sup>2</sup>	641 $\pm$ 9
3	Формула, примененная для расчета предельной допустимой погрешности определения площади земельного участка ( <b><math>\Delta P</math></b> ), м <sup>2</sup>	—
4	Площадь земельного участка согласно сведениям Единого государственного реестра недвижимости ( <b><math>R_{\text{кад}}</math></b> ), м <sup>2</sup>	0
5	Оценка расхождения <b><math>P</math></b> и <b><math>R_{\text{кад}}</math></b> ( <b><math>P - R_{\text{кад}}</math></b> ), м <sup>2</sup>	641
6	Предельный минимальный и максимальный размер земельного участка ( <b><math>R_{\text{мин}}</math></b> и <b><math>R_{\text{макс}}</math></b> ), м <sup>2</sup>	— —
7	Кадастровый или иной номер (обозначение) здания, сооружения, объекта незавершенного строительства, расположенного на земельном участке	02:56:060504:436;02:56:060504:435
8	Иные сведения	—
<b>с кадастровым номером</b> <u>02:56:060504:182</u>		
<b>№ п/п</b>	<b>Наименование характеристики земельного участка</b>	<b>Значение характеристики</b>
<b>1</b>	<b>2</b>	<b>3</b>
1	Адрес земельного участка	—
	Местоположение земельного участка (при отсутствии присвоенного адреса)	—
	Дополнительные сведения о местоположении земельного участка	
2	Площадь земельного участка $\pm$ величина погрешности определения площади ( <b><math>P \pm \Delta P</math></b> ), м <sup>2</sup>	313 $\pm$ 6
3	Формула, примененная для расчета предельной допустимой погрешности определения площади земельного участка ( <b><math>\Delta P</math></b> ), м <sup>2</sup>	—
4	Площадь земельного участка согласно сведениям Единого государственного реестра	0

	недвижимости ( <b>Ркад</b> ), м <sup>2</sup>	
5	Оценка расхождения <b>Р</b> и <b>Ркад (Р-Ркад)</b> , м <sup>2</sup>	313
6	Предельный минимальный и максимальный размер земельного участка ( <b>Рмин и Рмакс</b> ), м <sup>2</sup>	— —
7	Кадастровый или иной номер (обозначение) здания, сооружения, объекта незавершенного строительства, расположенного на земельном участке	—
8	Иные сведения	—
<b>с кадастровым номером</b> <u>02:56:060504:183</u>		
<b>№ п/п</b>	<b>Наименование характеристики земельного участка</b>	<b>Значение характеристики</b>
<b>1</b>	<b>2</b>	<b>3</b>
1	Адрес земельного участка	—
	Местоположение земельного участка (при отсутствии присвоенного адреса)	—
	Дополнительные сведения о местоположении земельного участка	
2	Площадь земельного участка ± величина погрешности определения площади ( <b>Р±ΔР</b> ), м <sup>2</sup>	520 ± 8
3	Формула, примененная для расчета предельной допустимой погрешности определения площади земельного участка ( <b>ΔР</b> ), м <sup>2</sup>	—
4	Площадь земельного участка согласно сведениям Единого государственного реестра недвижимости ( <b>Ркад</b> ), м <sup>2</sup>	0
5	Оценка расхождения <b>Р</b> и <b>Ркад (Р-Ркад)</b> , м <sup>2</sup>	520
6	Предельный минимальный и максимальный размер земельного участка ( <b>Рмин и Рмакс</b> ), м <sup>2</sup>	— —
7	Кадастровый или иной номер (обозначение) здания, сооружения, объекта незавершенного строительства, расположенного на земельном участке	—
8	Иные сведения	—
<b>с кадастровым номером</b> <u>02:56:060504:185</u>		
<b>№ п/п</b>	<b>Наименование характеристики земельного участка</b>	<b>Значение характеристики</b>
<b>1</b>	<b>2</b>	<b>3</b>
1	Адрес земельного участка	—
	Местоположение земельного участка (при отсутствии присвоенного адреса)	—
	Дополнительные сведения о местоположении земельного участка	
2	Площадь земельного участка ± величина погрешности определения площади ( <b>Р±ΔР</b> ), м <sup>2</sup>	584 ± 8
3	Формула, примененная для расчета предельной допустимой погрешности определения площади земельного участка ( <b>ΔР</b> ), м <sup>2</sup>	—
4	Площадь земельного участка согласно сведениям Единого государственного реестра недвижимости ( <b>Ркад</b> ), м <sup>2</sup>	0
5	Оценка расхождения <b>Р</b> и <b>Ркад (Р-Ркад)</b> , м <sup>2</sup>	584
6	Предельный минимальный и максимальный размер земельного участка ( <b>Рмин и Рмакс</b> ), м <sup>2</sup>	— —
7	Кадастровый или иной номер (обозначение) здания, сооружения, объекта незавершенного строительства, расположенного на земельном участке	—

8	Иные сведения	—
<b>с кадастровым номером 02:56:060504:187</b>		
<b>№ п/п</b>	<b>Наименование характеристики земельного участка</b>	<b>Значение характеристики</b>
<b>1</b>	<b>2</b>	<b>3</b>
1	Адрес земельного участка	—
	Местоположение земельного участка (при отсутствии присвоенного адреса)	—
	Дополнительные сведения о местоположении земельного участка	—
2	Площадь земельного участка ± величина погрешности определения площади ( <b><math>P \pm \Delta P</math></b> ), м <sup>2</sup>	298 ± 6
3	Формула, примененная для расчета предельной допустимой погрешности определения площади земельного участка ( <b><math>\Delta P</math></b> ), м <sup>2</sup>	—
4	Площадь земельного участка согласно сведениям Единого государственного реестра недвижимости ( <b><math>R_{\text{кад}}</math></b> ), м <sup>2</sup>	0
5	Оценка расхождения <b><math>P</math></b> и <b><math>R_{\text{кад}}</math></b> ( <b><math>P - R_{\text{кад}}</math></b> ), м <sup>2</sup>	298
6	Предельный минимальный и максимальный размер земельного участка ( <b><math>R_{\text{мин}}</math></b> и <b><math>R_{\text{макс}}</math></b> ), м <sup>2</sup>	—
7	Кадастровый или иной номер (обозначение) здания, сооружения, объекта незавершенного строительства, расположенного на земельном участке	—
8	Иные сведения	—
<b>с кадастровым номером 02:56:060504:189</b>		
<b>№ п/п</b>	<b>Наименование характеристики земельного участка</b>	<b>Значение характеристики</b>
<b>1</b>	<b>2</b>	<b>3</b>
1	Адрес земельного участка	—
	Местоположение земельного участка (при отсутствии присвоенного адреса)	—
	Дополнительные сведения о местоположении земельного участка	—
2	Площадь земельного участка ± величина погрешности определения площади ( <b><math>P \pm \Delta P</math></b> ), м <sup>2</sup>	486 ± 8
3	Формула, примененная для расчета предельной допустимой погрешности определения площади земельного участка ( <b><math>\Delta P</math></b> ), м <sup>2</sup>	—
4	Площадь земельного участка согласно сведениям Единого государственного реестра недвижимости ( <b><math>R_{\text{кад}}</math></b> ), м <sup>2</sup>	0
5	Оценка расхождения <b><math>P</math></b> и <b><math>R_{\text{кад}}</math></b> ( <b><math>P - R_{\text{кад}}</math></b> ), м <sup>2</sup>	486
6	Предельный минимальный и максимальный размер земельного участка ( <b><math>R_{\text{мин}}</math></b> и <b><math>R_{\text{макс}}</math></b> ), м <sup>2</sup>	—
7	Кадастровый или иной номер (обозначение) здания, сооружения, объекта незавершенного строительства, расположенного на земельном участке	—
8	Иные сведения	—
<b>с кадастровым номером 02:56:060504:190</b>		
<b>№ п/п</b>	<b>Наименование характеристики земельного участка</b>	<b>Значение характеристики</b>
<b>1</b>	<b>2</b>	<b>3</b>
1	Адрес земельного участка	—
	Местоположение земельного участка (при отсутствии присвоенного адреса)	—

	Дополнительные сведения о местоположении земельного участка	
2	Площадь земельного участка $\pm$ величина погрешности определения площади ( $P \pm \Delta P$ ), м <sup>2</sup>	467 $\pm$ 8
3	Формула, примененная для расчета предельной допустимой погрешности определения площади земельного участка ( $\Delta P$ ), м <sup>2</sup>	—
4	Площадь земельного участка согласно сведениям Единого государственного реестра недвижимости ( $R_{\text{кад}}$ ), м <sup>2</sup>	0
5	Оценка расхождения $P$ и $R_{\text{кад}}$ ( $P - R_{\text{кад}}$ ), м <sup>2</sup>	467
6	Предельный минимальный и максимальный размер земельного участка ( $R_{\text{мин}}$ и $R_{\text{макс}}$ ), м <sup>2</sup>	— —
7	Кадастровый или иной номер (обозначение) здания, сооружения, объекта незавершенного строительства, расположенного на земельном участке	02:56:060504:496
8	Иные сведения	—
с кадастровым номером <u>02:56:060504:191</u>		
<b>№ п/п</b>	<b>Наименование характеристики земельного участка</b>	<b>Значение характеристики</b>
<b>1</b>	<b>2</b>	<b>3</b>
1	Адрес земельного участка	—
	Местоположение земельного участка (при отсутствии присвоенного адреса)	—
	Дополнительные сведения о местоположении земельного участка	—
2	Площадь земельного участка $\pm$ величина погрешности определения площади ( $P \pm \Delta P$ ), м <sup>2</sup>	467 $\pm$ 8
3	Формула, примененная для расчета предельной допустимой погрешности определения площади земельного участка ( $\Delta P$ ), м <sup>2</sup>	—
4	Площадь земельного участка согласно сведениям Единого государственного реестра недвижимости ( $R_{\text{кад}}$ ), м <sup>2</sup>	0
5	Оценка расхождения $P$ и $R_{\text{кад}}$ ( $P - R_{\text{кад}}$ ), м <sup>2</sup>	467
6	Предельный минимальный и максимальный размер земельного участка ( $R_{\text{мин}}$ и $R_{\text{макс}}$ ), м <sup>2</sup>	— —
7	Кадастровый или иной номер (обозначение) здания, сооружения, объекта незавершенного строительства, расположенного на земельном участке	02:56:060504:577
8	Иные сведения	—
с кадастровым номером <u>02:56:060504:196</u>		
<b>№ п/п</b>	<b>Наименование характеристики земельного участка</b>	<b>Значение характеристики</b>
<b>1</b>	<b>2</b>	<b>3</b>
1	Адрес земельного участка	—
	Местоположение земельного участка (при отсутствии присвоенного адреса)	—
	Дополнительные сведения о местоположении земельного участка	—
2	Площадь земельного участка $\pm$ величина погрешности определения площади ( $P \pm \Delta P$ ), м <sup>2</sup>	564 $\pm$ 8
3	Формула, примененная для расчета предельной допустимой погрешности определения площади земельного участка ( $\Delta P$ ), м <sup>2</sup>	—
4	Площадь земельного участка согласно сведениям Единого государственного реестра недвижимости ( $R_{\text{кад}}$ ), м <sup>2</sup>	0

5	Оценка расхождения $P$ и $R_{\text{кад}}$ ( $P-R_{\text{кад}}$ ), $\text{м}^2$	564
6	Предельный минимальный и максимальный размер земельного участка ( $P_{\text{мин}}$ и $P_{\text{макс}}$ ), $\text{м}^2$	— —
7	Кадастровый или иной номер (обозначение) здания, сооружения, объекта незавершенного строительства, расположенного на земельном участке	—
8	Иные сведения	—
с кадастровым номером <u>02:56:060504:197</u>		
<b>№ п/п</b>	<b>Наименование характеристики земельного участка</b>	<b>Значение характеристики</b>
<b>1</b>	<b>2</b>	<b>3</b>
1	Адрес земельного участка	—
	Местоположение земельного участка (при отсутствии присвоенного адреса)	—
	Дополнительные сведения о местоположении земельного участка	—
2	Площадь земельного участка $\pm$ величина погрешности определения площади ( $P \pm \Delta P$ ), $\text{м}^2$	$392 \pm 7$
3	Формула, примененная для расчета предельной допустимой погрешности определения площади земельного участка ( $\Delta P$ ), $\text{м}^2$	—
4	Площадь земельного участка согласно сведениям Единого государственного реестра недвижимости ( $R_{\text{кад}}$ ), $\text{м}^2$	0
5	Оценка расхождения $P$ и $R_{\text{кад}}$ ( $P-R_{\text{кад}}$ ), $\text{м}^2$	392
6	Предельный минимальный и максимальный размер земельного участка ( $P_{\text{мин}}$ и $P_{\text{макс}}$ ), $\text{м}^2$	— —
7	Кадастровый или иной номер (обозначение) здания, сооружения, объекта незавершенного строительства, расположенного на земельном участке	—
8	Иные сведения	—
с кадастровым номером <u>02:56:060504:198</u>		
<b>№ п/п</b>	<b>Наименование характеристики земельного участка</b>	<b>Значение характеристики</b>
<b>1</b>	<b>2</b>	<b>3</b>
1	Адрес земельного участка	—
	Местоположение земельного участка (при отсутствии присвоенного адреса)	—
	Дополнительные сведения о местоположении земельного участка	—
2	Площадь земельного участка $\pm$ величина погрешности определения площади ( $P \pm \Delta P$ ), $\text{м}^2$	$428 \pm 7$
3	Формула, примененная для расчета предельной допустимой погрешности определения площади земельного участка ( $\Delta P$ ), $\text{м}^2$	—
4	Площадь земельного участка согласно сведениям Единого государственного реестра недвижимости ( $R_{\text{кад}}$ ), $\text{м}^2$	0
5	Оценка расхождения $P$ и $R_{\text{кад}}$ ( $P-R_{\text{кад}}$ ), $\text{м}^2$	428
6	Предельный минимальный и максимальный размер земельного участка ( $P_{\text{мин}}$ и $P_{\text{макс}}$ ), $\text{м}^2$	— —
7	Кадастровый или иной номер (обозначение) здания, сооружения, объекта незавершенного строительства, расположенного на земельном участке	—
8	Иные сведения	—

с кадастровым номером <u>02:56:060504:200</u>		
№ п/п	Наименование характеристики земельного участка	Значение характеристики
1	2	3
1	Адрес земельного участка	—
	Местоположение земельного участка (при отсутствии присвоенного адреса)	—
	Дополнительные сведения о местоположении земельного участка	
2	Площадь земельного участка ± величина погрешности определения площади ( <b>P±ΔP</b> ), м <sup>2</sup>	517 ± 8
3	Формула, примененная для расчета предельной допустимой погрешности определения площади земельного участка ( <b>ΔP</b> ), м <sup>2</sup>	—
4	Площадь земельного участка согласно сведениям Единого государственного реестра недвижимости ( <b>Pкад</b> ), м <sup>2</sup>	0
5	Оценка расхождения <b>P</b> и <b>Pкад</b> ( <b>P-Pкад</b> ), м <sup>2</sup>	517
6	Предельный минимальный и максимальный размер земельного участка ( <b>Pмин</b> и <b>Pмакс</b> ), м <sup>2</sup>	— —
7	Кадастровый или иной номер (обозначение) здания, сооружения, объекта незавершенного строительства, расположенного на земельном участке	—
8	Иные сведения	—
с кадастровым номером <u>02:56:060504:201</u>		
№ п/п	Наименование характеристики земельного участка	Значение характеристики
1	2	3
1	Адрес земельного участка	—
	Местоположение земельного участка (при отсутствии присвоенного адреса)	—
	Дополнительные сведения о местоположении земельного участка	
2	Площадь земельного участка ± величина погрешности определения площади ( <b>P±ΔP</b> ), м <sup>2</sup>	391 ± 7
3	Формула, примененная для расчета предельной допустимой погрешности определения площади земельного участка ( <b>ΔP</b> ), м <sup>2</sup>	—
4	Площадь земельного участка согласно сведениям Единого государственного реестра недвижимости ( <b>Pкад</b> ), м <sup>2</sup>	0
5	Оценка расхождения <b>P</b> и <b>Pкад</b> ( <b>P-Pкад</b> ), м <sup>2</sup>	391
6	Предельный минимальный и максимальный размер земельного участка ( <b>Pмин</b> и <b>Pмакс</b> ), м <sup>2</sup>	— —
7	Кадастровый или иной номер (обозначение) здания, сооружения, объекта незавершенного строительства, расположенного на земельном участке	02:56:060504:458;02:56:060504:459
8	Иные сведения	—
с кадастровым номером <u>02:56:060504:202</u>		
№ п/п	Наименование характеристики земельного участка	Значение характеристики
1	2	3
1	Адрес земельного участка	—
	Местоположение земельного участка (при отсутствии присвоенного адреса)	—
	Дополнительные сведения о местоположении земельного участка	

2	Площадь земельного участка $\pm$ величина погрешности определения площади ( $P \pm \Delta P$ ), м <sup>2</sup>	465 $\pm$ 8
3	Формула, примененная для расчета предельной допустимой погрешности определения площади земельного участка ( $\Delta P$ ), м <sup>2</sup>	—
4	Площадь земельного участка согласно сведениям Единого государственного реестра недвижимости ( $R_{\text{кад}}$ ), м <sup>2</sup>	0
5	Оценка расхождения $P$ и $R_{\text{кад}}$ ( $P - R_{\text{кад}}$ ), м <sup>2</sup>	465
6	Предельный минимальный и максимальный размер земельного участка ( $R_{\text{мин}}$ и $R_{\text{макс}}$ ), м <sup>2</sup>	— —
7	Кадастровый или иной номер (обозначение) здания, сооружения, объекта незавершенного строительства, расположенного на земельном участке	02:56:060504:457
8	Иные сведения	—
с кадастровым номером <u>02:56:060504:203</u>		
<b>№ п/п</b>	<b>Наименование характеристики земельного участка</b>	<b>Значение характеристики</b>
<b>1</b>	<b>2</b>	<b>3</b>
1	Адрес земельного участка	—
	Местоположение земельного участка (при отсутствии присвоенного адреса)	—
	Дополнительные сведения о местоположении земельного участка	—
2	Площадь земельного участка $\pm$ величина погрешности определения площади ( $P \pm \Delta P$ ), м <sup>2</sup>	426 $\pm$ 7
3	Формула, примененная для расчета предельной допустимой погрешности определения площади земельного участка ( $\Delta P$ ), м <sup>2</sup>	—
4	Площадь земельного участка согласно сведениям Единого государственного реестра недвижимости ( $R_{\text{кад}}$ ), м <sup>2</sup>	0
5	Оценка расхождения $P$ и $R_{\text{кад}}$ ( $P - R_{\text{кад}}$ ), м <sup>2</sup>	426
6	Предельный минимальный и максимальный размер земельного участка ( $R_{\text{мин}}$ и $R_{\text{макс}}$ ), м <sup>2</sup>	— —
7	Кадастровый или иной номер (обозначение) здания, сооружения, объекта незавершенного строительства, расположенного на земельном участке	—
8	Иные сведения	—
с кадастровым номером <u>02:56:060504:204</u>		
<b>№ п/п</b>	<b>Наименование характеристики земельного участка</b>	<b>Значение характеристики</b>
<b>1</b>	<b>2</b>	<b>3</b>
1	Адрес земельного участка	—
	Местоположение земельного участка (при отсутствии присвоенного адреса)	—
	Дополнительные сведения о местоположении земельного участка	—
2	Площадь земельного участка $\pm$ величина погрешности определения площади ( $P \pm \Delta P$ ), м <sup>2</sup>	741 $\pm$ 10
3	Формула, примененная для расчета предельной допустимой погрешности определения площади земельного участка ( $\Delta P$ ), м <sup>2</sup>	—
4	Площадь земельного участка согласно сведениям Единого государственного реестра недвижимости ( $R_{\text{кад}}$ ), м <sup>2</sup>	0
5	Оценка расхождения $P$ и $R_{\text{кад}}$ ( $P - R_{\text{кад}}$ ), м <sup>2</sup>	741

6	Предельный минимальный и максимальный размер земельного участка ( <b>Р<sub>мин</sub></b> и <b>Р<sub>макс</sub></b> ), м <sup>2</sup>	—
7	Кадастровый или иной номер (обозначение) здания, сооружения, объекта незавершенного строительства, расположенного на земельном участке	02:56:060504:462
8	Иные сведения	—
<b>с кадастровым номером</b> <u>02:56:060504:205</u>		
<b>№ п/п</b>	<b>Наименование характеристики земельного участка</b>	<b>Значение характеристики</b>
<b>1</b>	<b>2</b>	<b>3</b>
1	Адрес земельного участка	—
	Местоположение земельного участка (при отсутствии присвоенного адреса)	—
	Дополнительные сведения о местоположении земельного участка	—
2	Площадь земельного участка ± величина погрешности определения площади ( <b>Р±ΔР</b> ), м <sup>2</sup>	363 ± 7
3	Формула, примененная для расчета предельной допустимой погрешности определения площади земельного участка ( <b>ΔР</b> ), м <sup>2</sup>	—
4	Площадь земельного участка согласно сведениям Единого государственного реестра недвижимости ( <b>Р<sub>кад</sub></b> ), м <sup>2</sup>	0
5	Оценка расхождения <b>Р</b> и <b>Р<sub>кад</sub></b> ( <b>Р-Р<sub>кад</sub></b> ), м <sup>2</sup>	363
6	Предельный минимальный и максимальный размер земельного участка ( <b>Р<sub>мин</sub></b> и <b>Р<sub>макс</sub></b> ), м <sup>2</sup>	—
7	Кадастровый или иной номер (обозначение) здания, сооружения, объекта незавершенного строительства, расположенного на земельном участке	—
8	Иные сведения	—
<b>с кадастровым номером</b> <u>02:56:060504:213</u>		
<b>№ п/п</b>	<b>Наименование характеристики земельного участка</b>	<b>Значение характеристики</b>
<b>1</b>	<b>2</b>	<b>3</b>
1	Адрес земельного участка	—
	Местоположение земельного участка (при отсутствии присвоенного адреса)	—
	Дополнительные сведения о местоположении земельного участка	—
2	Площадь земельного участка ± величина погрешности определения площади ( <b>Р±ΔР</b> ), м <sup>2</sup>	473 ± 8
3	Формула, примененная для расчета предельной допустимой погрешности определения площади земельного участка ( <b>ΔР</b> ), м <sup>2</sup>	—
4	Площадь земельного участка согласно сведениям Единого государственного реестра недвижимости ( <b>Р<sub>кад</sub></b> ), м <sup>2</sup>	0
5	Оценка расхождения <b>Р</b> и <b>Р<sub>кад</sub></b> ( <b>Р-Р<sub>кад</sub></b> ), м <sup>2</sup>	473
6	Предельный минимальный и максимальный размер земельного участка ( <b>Р<sub>мин</sub></b> и <b>Р<sub>макс</sub></b> ), м <sup>2</sup>	—
7	Кадастровый или иной номер (обозначение) здания, сооружения, объекта незавершенного строительства, расположенного на земельном участке	—
8	Иные сведения	—
<b>с кадастровым номером</b> <u>02:56:060504:216</u>		

№ п/п	Наименование характеристики земельного участка	Значение характеристики
<b>1</b>	<b>2</b>	<b>3</b>
1	Адрес земельного участка	—
	Местоположение земельного участка (при отсутствии присвоенного адреса)	—
	Дополнительные сведения о местоположении земельного участка	
2	Площадь земельного участка ± величина погрешности определения площади ( <b><math>P \pm \Delta P</math></b> ), м <sup>2</sup>	491 ± 8
3	Формула, примененная для расчета предельной допустимой погрешности определения площади земельного участка ( <b><math>\Delta P</math></b> ), м <sup>2</sup>	—
4	Площадь земельного участка согласно сведениям Единого государственного реестра недвижимости ( <b><math>R_{\text{кад}}</math></b> ), м <sup>2</sup>	0
5	Оценка расхождения <b><math>P</math></b> и <b><math>R_{\text{кад}}</math></b> ( <b><math>P - R_{\text{кад}}</math></b> ), м <sup>2</sup>	491
6	Предельный минимальный и максимальный размер земельного участка ( <b><math>R_{\text{мин}}</math></b> и <b><math>R_{\text{макс}}</math></b> ), м <sup>2</sup>	— —
7	Кадастровый или иной номер (обозначение) здания, сооружения, объекта незавершенного строительства, расположенного на земельном участке	02:56:060504:473
8	Иные сведения	—
с кадастровым номером <u>02:56:060504:220</u>		
№ п/п	Наименование характеристики земельного участка	Значение характеристики
<b>1</b>	<b>2</b>	<b>3</b>
1	Адрес земельного участка	—
	Местоположение земельного участка (при отсутствии присвоенного адреса)	—
	Дополнительные сведения о местоположении земельного участка	
2	Площадь земельного участка ± величина погрешности определения площади ( <b><math>P \pm \Delta P</math></b> ), м <sup>2</sup>	571 ± 8
3	Формула, примененная для расчета предельной допустимой погрешности определения площади земельного участка ( <b><math>\Delta P</math></b> ), м <sup>2</sup>	—
4	Площадь земельного участка согласно сведениям Единого государственного реестра недвижимости ( <b><math>R_{\text{кад}}</math></b> ), м <sup>2</sup>	0
5	Оценка расхождения <b><math>P</math></b> и <b><math>R_{\text{кад}}</math></b> ( <b><math>P - R_{\text{кад}}</math></b> ), м <sup>2</sup>	571
6	Предельный минимальный и максимальный размер земельного участка ( <b><math>R_{\text{мин}}</math></b> и <b><math>R_{\text{макс}}</math></b> ), м <sup>2</sup>	— —
7	Кадастровый или иной номер (обозначение) здания, сооружения, объекта незавершенного строительства, расположенного на земельном участке	02:56:010203:605
8	Иные сведения	—
с кадастровым номером <u>02:56:060504:237</u>		
№ п/п	Наименование характеристики земельного участка	Значение характеристики
<b>1</b>	<b>2</b>	<b>3</b>
1	Адрес земельного участка	—
	Местоположение земельного участка (при отсутствии присвоенного адреса)	—
	Дополнительные сведения о местоположении земельного участка	
2	Площадь земельного участка ± величина погрешности определения площади ( <b><math>P \pm \Delta P</math></b> ), м <sup>2</sup>	± 1

3	Формула, примененная для расчета предельной допустимой погрешности определения площади земельного участка ( $\Delta P$ ), м <sup>2</sup>	—
4	Площадь земельного участка согласно сведениям Единого государственного реестра недвижимости ( $R_{\text{кад}}$ ), м <sup>2</sup>	0
5	Оценка расхождения $P$ и $R_{\text{кад}}$ ( $P-R_{\text{кад}}$ ), м <sup>2</sup>	0
6	Предельный минимальный и максимальный размер земельного участка ( $R_{\text{мин}}$ и $R_{\text{макс}}$ ), м <sup>2</sup>	— —
7	Кадастровый или иной номер (обозначение) здания, сооружения, объекта незавершенного строительства, расположенного на земельном участке	02:00:000000:1376
8	Иные сведения	—
с кадастровым номером <u>02:56:060504:588</u>		
<b>№ п/п</b>	<b>Наименование характеристики земельного участка</b>	<b>Значение характеристики</b>
<b>1</b>	<b>2</b>	<b>3</b>
1	Адрес земельного участка	—
	Местоположение земельного участка (при отсутствии присвоенного адреса)	—
	Дополнительные сведения о местоположении земельного участка	—
2	Площадь земельного участка $\pm$ величина погрешности определения площади ( $P \pm \Delta P$ ), м <sup>2</sup>	272 $\pm$ 6
3	Формула, примененная для расчета предельной допустимой погрешности определения площади земельного участка ( $\Delta P$ ), м <sup>2</sup>	—
4	Площадь земельного участка согласно сведениям Единого государственного реестра недвижимости ( $R_{\text{кад}}$ ), м <sup>2</sup>	0
5	Оценка расхождения $P$ и $R_{\text{кад}}$ ( $P-R_{\text{кад}}$ ), м <sup>2</sup>	272
6	Предельный минимальный и максимальный размер земельного участка ( $R_{\text{мин}}$ и $R_{\text{макс}}$ ), м <sup>2</sup>	— —
7	Кадастровый или иной номер (обозначение) здания, сооружения, объекта незавершенного строительства, расположенного на земельном участке	—
8	Иные сведения	—
с кадастровым номером <u>02:56:060504:590</u>		
<b>№ п/п</b>	<b>Наименование характеристики земельного участка</b>	<b>Значение характеристики</b>
<b>1</b>	<b>2</b>	<b>3</b>
1	Адрес земельного участка	—
	Местоположение земельного участка (при отсутствии присвоенного адреса)	—
	Дополнительные сведения о местоположении земельного участка	—
2	Площадь земельного участка $\pm$ величина погрешности определения площади ( $P \pm \Delta P$ ), м <sup>2</sup>	534 $\pm$ 8
3	Формула, примененная для расчета предельной допустимой погрешности определения площади земельного участка ( $\Delta P$ ), м <sup>2</sup>	—
4	Площадь земельного участка согласно сведениям Единого государственного реестра недвижимости ( $R_{\text{кад}}$ ), м <sup>2</sup>	0
5	Оценка расхождения $P$ и $R_{\text{кад}}$ ( $P-R_{\text{кад}}$ ), м <sup>2</sup>	534
6	Предельный минимальный и максимальный размер земельного участка ( $R_{\text{мин}}$ и $R_{\text{макс}}$ ), м <sup>2</sup>	—

	<b>Р<sub>макс</sub>), м<sup>2</sup></b>	—
7	Кадастровый или иной номер (обозначение) здания, сооружения, объекта незавершенного строительства, расположенного на земельном участке	—
8	Иные сведения	—

**Сведения об уточняемых земельных участках, необходимые для исправления реестровых ошибок в сведениях о местоположении их границ**

**1. Сведения о характерных точках границы уточняемого земельного участка с кадастровым номером 02:56:060504:1**

**Зона №**

Обозначение характерных точек границ	Существующие координаты, м		Уточненные координаты, м		Метод определения координат	Средняя квадратическая погрешность положения характерной точки (M <sub>t</sub> ), м	Формулы, примененные для расчета средней квадратической погрешности положения характерных точек границ (M <sub>t</sub> ), м
	X	Y	X	Y			
1	2	3	4	5	6	7	8
668	530928.28	1361188.22	—	—	—	0.10	—
667	530936.98	1361138.49	—	—	—	0.10	—
н9У	—	—	530937.73	1361134.20	—	0.10	—
626	530946.85	1361136.58	—	—	—	0.10	—
н88У	—	—	530946.15	1361141.21	—	0.10	—
н89У	—	—	530938.72	1361190.19	—	0.10	—
668	530928.28	1361188.22	—	—	—	0.10	—

с кадастровым номером 02:56:060504:46

**Зона №**

Обозначение характерных точек границ	Существующие координаты, м		Уточненные координаты, м		Метод определения координат	Средняя квадратическая погрешность положения характерной точки (M <sub>t</sub> ), м	Формулы, примененные для расчета средней квадратической погрешности положения характерных точек границ (M <sub>t</sub> ), м
	X	Y	X	Y			
1	2	3	4	5	6	7	8
228	531631.09	1361448.33	—	—	—	0.10	—
126	531632.67	1361411.07	—	—	—	0.10	—
125	531632.57	1361407.98	—	—	—	0.10	—
694	531643.65	1361408.49	—	—	—	0.10	—
230	531643.50	1361412.00	—	—	—	0.10	—
231	531643.24	1361448.81	—	—	—	0.10	—
228	531631.09	1361448.33	—	—	—	0.10	—

с кадастровым номером 02:56:060504:58

**Зона №**

Обозначение характерных точек границ	Существующие координаты, м		Уточненные координаты, м		Метод определения координат	Средняя квадратическая погрешность	Формулы, примененные для расчета средней квадратической погрешности положения
	X	Y	X	Y			

						положения характерной точки (M <sub>i</sub> ), м	характерных точек границ (M <sub>i</sub> ), м
1	2	3	4	5	6	7	8
670	530926.55	1361136.86	—	—	—	0.10	—
279	530932.20	1361099.64	—	—	—	0.10	—
280	530933.88	1361094.33	—	—	—	0.10	—
281	530935.94	1361091.61	—	—	—	0.10	—
282	530939.88	1361089.39	—	—	—	0.10	—
283	530944.33	1361088.06	—	—	—	0.10	—
н9У	—	—	530937.73	1361134.20	—	0.10	—
667	530936.98	1361138.49	—	—	—	0.10	—
670	530926.55	1361136.86	—	—	—	0.10	—

с кадастровым номером 02:56:060504:60

Зона № \_\_\_\_\_

Обозначение характерных точек границ	Существующие координаты, м		Уточненные координаты, м		Метод определения координат	Средняя квадратическая погрешность положения характерной точки (M <sub>i</sub> ), м	Формулы, примененные для расчета средней квадратической погрешности положения характерных точек границ (M <sub>i</sub> ), м
	X	Y	X	Y			
1	2	3	4	5	6	7	8
292	531593.38	1361447.05	—	—	—	0.10	—
н146У	—	—	531595.41	1361405.80	—	0.10	—
н78У	—	—	531576.72	1361404.38	—	0.10	—
295	531572.68	1361446.05	—	—	—	0.10	—
292	531593.38	1361447.05	—	—	—	0.10	—

с кадастровым номером 02:56:060504:62

Зона № \_\_\_\_\_

Обозначение характерных точек границ	Существующие координаты, м		Уточненные координаты, м		Метод определения координат	Средняя квадратическая погрешность положения характерной точки (M <sub>i</sub> ), м	Формулы, примененные для расчета средней квадратической погрешности положения характерных точек границ (M <sub>i</sub> ), м
	X	Y	X	Y			
1	2	3	4	5	6	7	8
292	531593.38	1361447.05	—	—	—	0.10	—
н146У	—	—	531595.41	1361405.80	—	0.10	—
н85У	—	—	531610.68	1361406.80	—	0.10	—
297	531609.55	1361447.78	—	—	—	0.10	—

292	531593.38	1361447.05	—	—	—	0.10	—
с кадастровым номером <u>02:56:060504:78</u>							
<b>Зона №</b>							
Обозначение характерных точек границ	Существующие координаты, м		Уточненные координаты, м		Метод определения координат	Средняя квадратическая погрешность положения характерной точки (M <sub>t</sub> ), м	Формулы, примененные для расчета средней квадратической погрешности положения характерных точек границ (M <sub>t</sub> ), м
	X	Y	X	Y			
1	2	3	4	5	6	7	8
616	531258.59	1361344.18	—	—	—	0.10	—
608	531258.05	1361344.71	—	—	—	0.10	—
346	531250.19	1361375.17	—	—	—	0.10	—
347	531248.97	1361380.36	—	—	—	0.10	—
348	531248.23	1361382.52	—	—	—	0.10	—
349	531235.59	1361376.98	—	—	—	0.10	—
н38У	—	—	531241.72	1361355.24	—	0.10	—
718	531246.18	1361340.64	—	—	—	0.10	—
616	531258.59	1361344.18	—	—	—	0.10	—
с кадастровым номером <u>02:56:060504:104</u>							
<b>Зона №</b>							
Обозначение характерных точек границ	Существующие координаты, м		Уточненные координаты, м		Метод определения координат	Средняя квадратическая погрешность положения характерной точки (M <sub>t</sub> ), м	Формулы, примененные для расчета средней квадратической погрешности положения характерных точек границ (M <sub>t</sub> ), м
	X	Y	X	Y			
1	2	3	4	5	6	7	8
240	531129.96	1361214.72	—	—	—	0.10	—
н74У	—	—	531142.80	1361168.35	—	0.10	—
н73У	—	—	531144.43	1361160.48	—	0.10	—
461	531153.71	1361162.19	—	—	—	0.10	—
462	531151.51	1361171.40	—	—	—	0.10	—
463	531151.84	1361171.51	—	—	—	0.10	—
464	531139.55	1361216.37	—	—	—	0.10	—
212	531133.70	1361215.28	—	—	—	0.10	—
240	531129.96	1361214.72	—	—	—	0.10	—
с кадастровым номером <u>02:56:060504:110</u>							
<b>Зона №</b>							
Обозначение	Существующие		Уточненные		Метод определения	Средняя	Формулы, примененные для

характерных точек границ	координаты, м		координаты, м		координат	квадратическая погрешность положения характерной точки (M <sub>t</sub> ), м	расчета средней квадратической погрешности положения характерных точек границ (M <sub>г</sub> ), м
	X	Y	X	Y			
1	2	3	4	5	6	7	8
410	531364.26	1361431.30	—	—	—	0.10	—
409	531365.58	1361466.89	—	—	—	0.10	—
466	531366.07	1361476.65	—	—	—	0.10	—
703	531360.12	1361477.00	—	—	—	0.10	—
468	531356.45	1361430.55	—	—	—	0.10	—
469	531356.78	1361428.21	—	—	—	0.10	—
410	531364.26	1361431.30	—	—	—	0.10	—
с кадастровым номером <u>02:56:060504:122</u>							
Зона № _____							
Обозначение характерных точек границ	Существующие координаты, м		Уточненные координаты, м		Метод определения координат	Средняя квадратическая погрешность положения характерной точки (M <sub>t</sub> ), м	Формулы, примененные для расчета средней квадратической погрешности положения характерных точек границ (M <sub>г</sub> ), м
	X	Y	X	Y			
1	2	3	4	5	6	7	8
405	531052.55	1361299.65	—	—	—	0.10	—
516	531043.28	1361332.62	—	—	—	0.10	—
517	531039.73	1361331.66	—	—	—	0.10	—
518	531038.67	1361334.38	—	—	—	0.10	—
1233	531031.52	1361332.45	—	—	—	0.10	—
1232	531031.61	1361330.32	—	—	—	0.10	—
1231	531028.49	1361329.59	—	—	—	0.10	—
1230	531030.85	1361319.48	—	—	—	0.10	—
1229	531037.73	1361295.67	—	—	—	0.10	—
405	531052.55	1361299.65	—	—	—	0.10	—
с кадастровым номером <u>02:56:060504:157</u>							
Зона № _____							
Обозначение характерных точек границ	Существующие координаты, м		Уточненные координаты, м		Метод определения координат	Средняя квадратическая погрешность положения характерной точки (M <sub>t</sub> ), м	Формулы, примененные для расчета средней квадратической погрешности положения характерных точек границ (M <sub>г</sub> ), м
	X	Y	X	Y			

1	2	3	4	5	6	7	8
611	531267.14	1361312.62	—	—	—	0.10	—
612	531278.27	1361316.25	—	—	—	0.10	—
613	531277.31	1361318.64	—	—	—	0.10	—
614	531275.30	1361326.55	—	—	—	0.10	—
615	531272.43	1361335.32	—	—	—	0.10	—
609	531269.37	1361347.61	—	—	—	0.10	—
608	531258.05	1361344.71	—	—	—	0.10	—
616	531258.59	1361344.18	—	—	—	0.10	—
617	531266.20	1361316.64	—	—	—	0.10	—
611	531267.14	1361312.62	—	—	—	0.10	—

с кадастровым номером 02:56:060504:158

Зона №

Обозначение характерных точек границ	Существующие координаты, м		Уточненные координаты, м		Метод определения координат	Средняя квадратическая погрешность положения характерной точки (M <sub>t</sub> ), м	Формулы, примененные для расчета средней квадратической погрешности положения характерных точек границ (M <sub>t</sub> ), м
	X	Y	X	Y			
1	2	3	4	5	6	7	8
618	531433.31	1361451.57	—	—	—	0.10	—
619	531431.57	1361468.18	—	—	—	0.10	—
н147У	—	—	531427.86	1361468.33	—	0.10	—
607	531422.67	1361468.55	—	—	—	0.10	—
606	531410.01	1361466.80	—	—	—	0.10	—
605	531409.96	1361464.81	—	—	—	0.10	—
604	531409.96	1361463.12	—	—	—	0.10	—
603	531407.34	1361463.16	—	—	—	0.10	—
602	531401.16	1361463.38	—	—	—	0.10	—
н3У	—	—	531401.70	1361447.46	—	0.10	—
618	531433.31	1361451.57	—	—	—	0.10	—

с кадастровым номером 02:56:060504:159

Зона №

Обозначение характерных точек границ	Существующие координаты, м		Уточненные координаты, м		Метод определения координат	Средняя квадратическая погрешность положения характерной точки (M <sub>t</sub> ), м	Формулы, примененные для расчета средней квадратической погрешности положения характерных точек границ (M <sub>t</sub> ), м
	X	Y	X	Y			
1	2	3	4	5	6	7	8

486	530964.05	1361085.63	—	—	—	0.10	—
485	530955.83	1361143.33	—	—	—	0.10	—
624	530951.60	1361142.62	—	—	—	0.10	—
н88У	—	—	530946.15	1361141.21	—	0.10	—
626	530946.85	1361136.58	—	—	—	0.10	—
627	530955.35	1361085.35	—	—	—	0.10	—
628	530961.01	1361085.37	—	—	—	0.10	—
486	530964.05	1361085.63	—	—	—	0.10	—

с кадастровым номером 02:56:060504:172

**Зона №**

Обозначение характерных точек границ	Существующие координаты, м		Уточненные координаты, м		Метод определения координат	Средняя квадратическая погрешность положения характерной точки (M <sub>t</sub> ), м	Формулы, примененные для расчета средней квадратической погрешности положения характерных точек границ (M <sub>t</sub> ), м
	X	Y	X	Y			
1	2	3	4	5	6	7	8
661	530917.95	1361190.55	—	—	—	0.10	—
576	530933.85	1361193.07	—	—	—	0.10	—
582	530930.56	1361215.02	—	—	—	0.10	—
666	530914.51	1361214.35	—	—	—	0.10	—
661	530917.95	1361190.55	—	—	—	0.10	—

с кадастровым номером 02:56:060504:218

**Зона №**

Обозначение характерных точек границ	Существующие координаты, м		Уточненные координаты, м		Метод определения координат	Средняя квадратическая погрешность положения характерной точки (M <sub>t</sub> ), м	Формулы, примененные для расчета средней квадратической погрешности положения характерных точек границ (M <sub>t</sub> ), м
	X	Y	X	Y			
1	2	3	4	5	6	7	8
302	531089.84	1361153.79	—	—	—	0.10	—
301	531076.99	1361207.24	—	—	—	0.10	—
734	531072.06	1361206.26	—	—	—	0.10	—
331	531073.02	1361202.25	—	—	—	0.10	—
330	531074.44	1361196.30	—	—	—	0.10	—
329	531077.60	1361181.87	—	—	—	0.10	—
328	531078.54	1361176.30	—	—	—	0.10	—
327	531081.15	1361165.20	—	—	—	0.10	—
326	531083.23	1361158.20	—	—	—	0.10	—

325	531084.44	1361151.41	—	—	—	0.10	—
302	531089.84	1361153.79	—	—	—	0.10	—
<b>с кадастровым номером</b> <u>02:56:060504:249</u>							
<b>Зона №</b> _____							
Обозначение характерных точек границ	Существующие координаты, м		Уточненные координаты, м		Метод определения координат	Средняя квадратическая погрешность положения характерной точки (M <sub>t</sub> ), м	Формулы, примененные для расчета средней квадратической погрешности положения характерных точек границ (M <sub>t</sub> ), м
	X	Y	X	Y			
1	2	3	4	5	6	7	8
н6У	—	—	531045.48	1361266.65	—	0.10	—
1228	531039.03	1361289.65	—	—	—	0.10	—
1229	531037.73	1361295.67	—	—	—	0.10	—
405	531052.55	1361299.65	—	—	—	0.10	—
358	531054.43	1361293.42	—	—	—	0.10	—
359	531060.48	1361269.70	—	—	—	0.10	—
824	531057.86	1361268.92	—	—	—	0.10	—
825	531053.82	1361268.42	—	—	—	0.10	—
н6У	—	—	531045.48	1361266.65	—	0.10	—
<b>с кадастровым номером</b> <u>02:56:060504:595</u>							
<b>Зона №</b> _____							
Обозначение характерных точек границ	Существующие координаты, м		Уточненные координаты, м		Метод определения координат	Средняя квадратическая погрешность положения характерной точки (M <sub>t</sub> ), м	Формулы, примененные для расчета средней квадратической погрешности положения характерных точек границ (M <sub>t</sub> ), м
	X	Y	X	Y			
1	2	3	4	5	6	7	8
498	531286.50	1361334.59	—	—	—	0.10	—
437	531283.32	1361347.96	—	—	—	0.10	—
436	531281.48	1361355.70	—	—	—	0.10	—
435	531273.78	1361388.33	—	—	—	0.10	—
1221	531273.52	1361389.44	—	—	—	0.10	—
н144У	—	—	531271.25	1361392.26	—	0.10	—
610	531259.53	1361387.15	—	—	—	0.10	—
609	531269.37	1361347.61	—	—	—	0.10	—
615	531272.43	1361335.32	—	—	—	0.10	—
614	531275.30	1361326.55	—	—	—	0.10	—
1226	531280.94	1361328.53	—	—	—	0.10	—

498	531286.50	1361334.59	—	—	—	0.10	—
<b>2. Сведения о частях границ уточняемого земельного участка</b>							
с кадастровым номером <u>02:56:060504:1</u>							
Обозначение части границ		Горизонтальное проложение (S), м	Описание прохождения части границ	Отметка о наличии земельного спора о местоположении границ земельного участка			
от т.	до т.						
1	2	3	4	5			
668	667	50.49	—	—			
667	н9У	4.36	—	—			
н9У	626	9.43	—	—			
626	н88У	4.68	—	—			
н88У	н89У	49.54	—	—			
н89У	668	10.62	—	—			
с кадастровым номером <u>02:56:060504:46</u>							
Обозначение части границ		Горизонтальное проложение (S), м	Описание прохождения части границ	Отметка о наличии земельного спора о местоположении границ земельного участка			
от т.	до т.						
1	2	3	4	5			
228	126	37.29	—	—			
126	125	3.09	—	—			
125	694	11.09	—	—			
694	230	3.51	—	—			
230	231	36.81	—	—			
231	228	12.16	—	—			
с кадастровым номером <u>02:56:060504:58</u>							
Обозначение части границ		Горизонтальное проложение (S), м	Описание прохождения части границ	Отметка о наличии земельного спора о местоположении границ земельного участка			
от т.	до т.						
1	2	3	4	5			
670	279	37.65	—	—			
279	280	5.57	—	—			
280	281	3.41	—	—			
281	282	4.52	—	—			
282	283	4.64	—	—			
283	н9У	46.61	—	—			
н9У	667	4.36	—	—			
667	670	10.56	—	—			
с кадастровым номером <u>02:56:060504:60</u>							

Обозначение части границ		Горизонтальное проложение (S), м	Описание прохождения части границ	Отметка о наличии земельного спора о местоположении границ земельного участка
от т.	до т.			
1	2	3	4	5
292	н146У	41.30	—	—
н146У	н78У	18.74	—	—
н78У	295	41.87	—	—
295	292	20.72	—	—

с кадастровым номером 02:56:060504:62

Обозначение части границ		Горизонтальное проложение (S), м	Описание прохождения части границ	Отметка о наличии земельного спора о местоположении границ земельного участка
от т.	до т.			
1	2	3	4	5
292	н146У	41.30	—	—
н146У	н85У	15.30	—	—
н85У	297	41.00	—	—
297	292	16.19	—	—

с кадастровым номером 02:56:060504:78

Обозначение части границ		Горизонтальное проложение (S), м	Описание прохождения части границ	Отметка о наличии земельного спора о местоположении границ земельного участка
от т.	до т.			
1	2	3	4	5
616	608	0.76	—	—
608	346	31.46	—	—
346	347	5.33	—	—
347	348	2.28	—	—
348	349	13.80	—	—
349	н38У	22.59	—	—
н38У	718	15.27	—	—
718	616	12.91	—	—

с кадастровым номером 02:56:060504:104

Обозначение части границ		Горизонтальное проложение (S), м	Описание прохождения части границ	Отметка о наличии земельного спора о местоположении границ земельного участка
от т.	до т.			
1	2	3	4	5
240	н74У	48.11	—	—
н74У	н73У	8.04	—	—
н73У	461	9.44	—	—
461	462	9.47	—	—

462	463	0.35	—	—
463	464	46.51	—	—
464	212	5.95	—	—
212	240	3.78	—	—
с кадастровым номером <u>02:56:060504:110</u>				
Обозначение части границ		Горизонтальное проложение (S), м	Описание прохождения части границ	Отметка о наличии земельного спора о местоположении границ земельного участка
от т.	до т.			
1	2	3	4	5
410	409	35.61	—	—
409	466	9.77	—	—
466	703	5.96	—	—
703	468	46.59	—	—
468	469	2.36	—	—
469	410	8.09	—	—
с кадастровым номером <u>02:56:060504:122</u>				
Обозначение части границ		Горизонтальное проложение (S), м	Описание прохождения части границ	Отметка о наличии земельного спора о местоположении границ земельного участка
от т.	до т.			
1	2	3	4	5
405	516	34.25	—	—
516	517	3.68	—	—
517	518	2.92	—	—
518	1233	7.41	—	—
1233	1232	2.13	—	—
1232	1231	3.20	—	—
1231	1230	10.38	—	—
1230	1229	24.78	—	—
1229	405	15.35	—	—
с кадастровым номером <u>02:56:060504:157</u>				
Обозначение части границ		Горизонтальное проложение (S), м	Описание прохождения части границ	Отметка о наличии земельного спора о местоположении границ земельного участка
от т.	до т.			
1	2	3	4	5
611	612	11.71	—	—
612	613	2.58	—	—
613	614	8.16	—	—
614	615	9.23	—	—
615	609	12.67	—	—

609	608	11.69	—	—
608	616	0.76	—	—
616	617	28.57	—	—
617	611	4.13	—	—
с кадастровым номером <u>02:56:060504:158</u>				
Обозначение части границ		Горизонтальное проложение (S), м	Описание прохождения части границ	Отметка о наличии земельного спора о местоположении границ земельного участка
от т.	до т.			
1	2	3	4	5
618	619	16.70	—	—
619	н147У	3.71	—	—
н147У	607	5.19	—	—
607	606	12.78	—	—
606	605	1.99	—	—
605	604	1.69	—	—
604	603	2.62	—	—
603	602	6.18	—	—
602	н3У	15.93	—	—
н3У	618	31.88	—	—
с кадастровым номером <u>02:56:060504:159</u>				
Обозначение части границ		Горизонтальное проложение (S), м	Описание прохождения части границ	Отметка о наличии земельного спора о местоположении границ земельного участка
от т.	до т.			
1	2	3	4	5
486	485	58.28	—	—
485	624	4.29	—	—
624	н88У	5.63	—	—
н88У	626	4.68	—	—
626	627	51.93	—	—
627	628	5.66	—	—
628	486	3.05	—	—
с кадастровым номером <u>02:56:060504:172</u>				
Обозначение части границ		Горизонтальное проложение (S), м	Описание прохождения части границ	Отметка о наличии земельного спора о местоположении границ земельного участка
от т.	до т.			
1	2	3	4	5
661	576	16.10	—	—
576	582	22.20	—	—
582	666	16.06	—	—

666	661	24.05	—	—
с кадастровым номером <u>02:56:060504:218</u>				
Обозначение части границ		Горизонтальное проложение (S), м	Описание прохождения части границ	Отметка о наличии земельного спора о местоположении границ земельного участка
от т.	до т.			
1	2	3	4	5
302	301	54.97	—	—
301	734	5.03	—	—
734	331	4.12	—	—
331	330	6.12	—	—
330	329	14.77	—	—
329	328	5.65	—	—
328	327	11.40	—	—
327	326	7.30	—	—
326	325	6.90	—	—
325	302	5.90	—	—
с кадастровым номером <u>02:56:060504:249</u>				
Обозначение части границ		Горизонтальное проложение (S), м	Описание прохождения части границ	Отметка о наличии земельного спора о местоположении границ земельного участка
от т.	до т.			
1	2	3	4	5
н6У	1228	23.89	—	—
1228	1229	6.16	—	—
1229	405	15.35	—	—
405	358	6.51	—	—
358	359	24.48	—	—
359	824	2.73	—	—
824	825	4.07	—	—
825	н6У	8.53	—	—
с кадастровым номером <u>02:56:060504:595</u>				
Обозначение части границ		Горизонтальное проложение (S), м	Описание прохождения части границ	Отметка о наличии земельного спора о местоположении границ земельного участка
от т.	до т.			
1	2	3	4	5
498	437	13.74	—	—
437	436	7.96	—	—
436	435	33.53	—	—
435	1221	1.14	—	—
1221	н144У	3.62	—	—

н144У	610	12.79	—	—
610	609	40.75	—	—
609	615	12.67	—	—
615	614	9.23	—	—
614	1226	5.98	—	—
1226	498	8.22	—	—

### 3. Характеристики уточняемого земельного участка

с кадастровым номером 02:56:060504:1

№ п/п	Наименование характеристики	Значение характеристики
1	2	3
1	Площадь земельного участка ± величина погрешности определения площади ( $P \pm \Delta P$ ), м <sup>2</sup>	545 ± 0
2	Формула, примененная для расчета предельной допустимой погрешности определения площади земельного участка ( $\Delta P$ ), м <sup>2</sup>	—
3	Иные сведения	—

с кадастровым номером 02:56:060504:46

№ п/п	Наименование характеристики	Значение характеристики
1	2	3
1	Площадь земельного участка ± величина погрешности определения площади ( $P \pm \Delta P$ ), м <sup>2</sup>	462 ± 0
2	Формула, примененная для расчета предельной допустимой погрешности определения площади земельного участка ( $\Delta P$ ), м <sup>2</sup>	—
3	Иные сведения	—

с кадастровым номером 02:56:060504:58

№ п/п	Наименование характеристики	Значение характеристики
1	2	3
1	Площадь земельного участка ± величина погрешности определения площади ( $P \pm \Delta P$ ), м <sup>2</sup>	498 ± 0
2	Формула, примененная для расчета предельной допустимой погрешности определения площади земельного участка ( $\Delta P$ ), м <sup>2</sup>	—
3	Иные сведения	—

с кадастровым номером 02:56:060504:60

№ п/п	Наименование характеристики	Значение характеристики
1	2	3
1	Площадь земельного участка ± величина погрешности определения площади ( $P \pm \Delta P$ ), м <sup>2</sup>	820 ± 0
2	Формула, примененная для расчета предельной допустимой погрешности определения площади земельного участка ( $\Delta P$ ), м <sup>2</sup>	—
3	Иные сведения	—

с кадастровым номером 02:56:060504:62

№ п/п	Наименование характеристики	Значение характеристики
1	2	3
1	Площадь земельного участка ± величина погрешности определения площади ( $P \pm \Delta P$ ), м <sup>2</sup>	648 ± 0
2	Формула, примененная для расчета предельной допустимой погрешности определения	—

	площади земельного участка ( $\Delta P$ ), м <sup>2</sup>	
3	Иные сведения	—
<b>с кадастровым номером</b> <u>02:56:060504:78</u>		
<b>№ п/п</b>	<b>Наименование характеристики</b>	<b>Значение характеристики</b>
<b>1</b>	<b>2</b>	<b>3</b>
1	Площадь земельного участка $\pm$ величина погрешности определения площади ( $P \pm \Delta P$ ), м <sup>2</sup>	513 $\pm$ 0
2	Формула, примененная для расчета предельной допустимой погрешности определения площади земельного участка ( $\Delta P$ ), м <sup>2</sup>	—
3	Иные сведения	—
<b>с кадастровым номером</b> <u>02:56:060504:104</u>		
<b>№ п/п</b>	<b>Наименование характеристики</b>	<b>Значение характеристики</b>
<b>1</b>	<b>2</b>	<b>3</b>
1	Площадь земельного участка $\pm$ величина погрешности определения площади ( $P \pm \Delta P$ ), м <sup>2</sup>	536 $\pm$ 0
2	Формула, примененная для расчета предельной допустимой погрешности определения площади земельного участка ( $\Delta P$ ), м <sup>2</sup>	—
3	Иные сведения	—
<b>с кадастровым номером</b> <u>02:56:060504:110</u>		
<b>№ п/п</b>	<b>Наименование характеристики</b>	<b>Значение характеристики</b>
<b>1</b>	<b>2</b>	<b>3</b>
1	Площадь земельного участка $\pm$ величина погрешности определения площади ( $P \pm \Delta P$ ), м <sup>2</sup>	322 $\pm$ 0
2	Формула, примененная для расчета предельной допустимой погрешности определения площади земельного участка ( $\Delta P$ ), м <sup>2</sup>	—
3	Иные сведения	—
<b>с кадастровым номером</b> <u>02:56:060504:122</u>		
<b>№ п/п</b>	<b>Наименование характеристики</b>	<b>Значение характеристики</b>
<b>1</b>	<b>2</b>	<b>3</b>
1	Площадь земельного участка $\pm$ величина погрешности определения площади ( $P \pm \Delta P$ ), м <sup>2</sup>	553 $\pm$ 0
2	Формула, примененная для расчета предельной допустимой погрешности определения площади земельного участка ( $\Delta P$ ), м <sup>2</sup>	—
3	Иные сведения	—
<b>с кадастровым номером</b> <u>02:56:060504:157</u>		
<b>№ п/п</b>	<b>Наименование характеристики</b>	<b>Значение характеристики</b>
<b>1</b>	<b>2</b>	<b>3</b>
1	Площадь земельного участка $\pm$ величина погрешности определения площади ( $P \pm \Delta P$ ), м <sup>2</sup>	371 $\pm$ 0
2	Формула, примененная для расчета предельной допустимой погрешности определения площади земельного участка ( $\Delta P$ ), м <sup>2</sup>	—
3	Иные сведения	—
<b>с кадастровым номером</b> <u>02:56:060504:158</u>		
<b>№ п/п</b>	<b>Наименование характеристики</b>	<b>Значение характеристики</b>
<b>1</b>	<b>2</b>	<b>3</b>

1	Площадь земельного участка $\pm$ величина погрешности определения площади ( $P \pm \Delta P$ ), м <sup>2</sup>	534 $\pm$ 0
2	Формула, примененная для расчета предельной допустимой погрешности определения площади земельного участка ( $\Delta P$ ), м <sup>2</sup>	—
3	Иные сведения	—
<b>с кадастровым номером</b> <u>02:56:060504:159</u>		
<b>№ п/п</b>	<b>Наименование характеристики</b>	<b>Значение характеристики</b>
<b>1</b>	<b>2</b>	<b>3</b>
1	Площадь земельного участка $\pm$ величина погрешности определения площади ( $P \pm \Delta P$ ), м <sup>2</sup>	536 $\pm$ 0
2	Формула, примененная для расчета предельной допустимой погрешности определения площади земельного участка ( $\Delta P$ ), м <sup>2</sup>	—
3	Иные сведения	—
<b>с кадастровым номером</b> <u>02:56:060504:172</u>		
<b>№ п/п</b>	<b>Наименование характеристики</b>	<b>Значение характеристики</b>
<b>1</b>	<b>2</b>	<b>3</b>
1	Площадь земельного участка $\pm$ величина погрешности определения площади ( $P \pm \Delta P$ ), м <sup>2</sup>	371 $\pm$ 0
2	Формула, примененная для расчета предельной допустимой погрешности определения площади земельного участка ( $\Delta P$ ), м <sup>2</sup>	—
3	Иные сведения	—
<b>с кадастровым номером</b> <u>02:56:060504:218</u>		
<b>№ п/п</b>	<b>Наименование характеристики</b>	<b>Значение характеристики</b>
<b>1</b>	<b>2</b>	<b>3</b>
1	Площадь земельного участка $\pm$ величина погрешности определения площади ( $P \pm \Delta P$ ), м <sup>2</sup>	301 $\pm$ 0
2	Формула, примененная для расчета предельной допустимой погрешности определения площади земельного участка ( $\Delta P$ ), м <sup>2</sup>	—
3	Иные сведения	—
<b>с кадастровым номером</b> <u>02:56:060504:249</u>		
<b>№ п/п</b>	<b>Наименование характеристики</b>	<b>Значение характеристики</b>
<b>1</b>	<b>2</b>	<b>3</b>
1	Площадь земельного участка $\pm$ величина погрешности определения площади ( $P \pm \Delta P$ ), м <sup>2</sup>	475 $\pm$ 0
2	Формула, примененная для расчета предельной допустимой погрешности определения площади земельного участка ( $\Delta P$ ), м <sup>2</sup>	—
3	Иные сведения	—
<b>с кадастровым номером</b> <u>02:56:060504:595</u>		
<b>№ п/п</b>	<b>Наименование характеристики</b>	<b>Значение характеристики</b>
<b>1</b>	<b>2</b>	<b>3</b>
1	Площадь земельного участка $\pm$ величина погрешности определения площади ( $P \pm \Delta P$ ), м <sup>2</sup>	852 $\pm$ 0
2	Формула, примененная для расчета предельной допустимой погрешности определения площади земельного участка ( $\Delta P$ ), м <sup>2</sup>	—
3	Иные сведения	—

**Описание местоположения здания, сооружения, объекта незавершенного строительства на земельном участке**

**I. Сведения о характерных точках контура**

вид объекта недвижимости (здание, сооружение, объект незавершенного строительства) Объект незавершенного строительства

кадастровый номер (обозначение) 02:56:060504:394

Зона № \_\_\_\_\_

Номер контура	Номера характерных точек контура	Существующие координаты, м		R, м	Уточненные координаты, м		R, м	Метод определения координат	Средняя квадратическая погрешность положения характерной точки (M <sub>t</sub> ), м	Формулы, примененные для расчета средней квадратической погрешности положения характерных точек границ (M <sub>t</sub> ), м
		X	Y		X	Y				
1	2	3	4	5	6	7	8	9	10	11
—	н5290	—	—	—	531476.25	1361486.63	—	—	0.10	—
—	н5300	—	—	—	531477.87	1361464.04	—	—	0.10	—
—	н5310	—	—	—	531469.70	1361463.45	—	—	0.10	—
—	н5320	—	—	—	531468.08	1361486.04	—	—	0.10	—
—	н5290	—	—	—	531476.25	1361486.63	—	—	0.10	—

вид объекта недвижимости (здание, сооружение, объект незавершенного строительства) Сооружение

кадастровый номер (обозначение) 02:56:060504:492

Зона № \_\_\_\_\_

Номер контура	Номера характерных точек контура	Существующие координаты, м		R, м	Уточненные координаты, м		R, м	Метод определения координат	Средняя квадратическая погрешность положения характерной точки (M <sub>t</sub> ), м	Формулы, примененные для расчета средней квадратической погрешности положения характерных точек границ (M <sub>t</sub> ), м
		X	Y		X	Y				
1	2	3	4	5	6	7	8	9	10	11
—	н5250	—	—	—	531019.38	1361101.97	—	—	0.10	—
—	н5260	—	—	—	531021.85	1361102.82	—	—	0.10	—
—	н5270	—	—	—	531023.51	1361098.03	—	—	0.10	—
—	н5280	—	—	—	531021.04	1361097.19	—	—	0.10	—
—	н5250	—	—	—	531019.38	1361101.97	—	—	0.10	—

вид объекта недвижимости (здание, сооружение, объект незавершенного строительства) Здание

кадастровый номер (обозначение) 02:55:011039:228

Зона № \_\_\_\_\_

Номер контура	Номера характерных	Существующие координаты, м	R, м	Уточненные координаты, м	R, м	Метод определения	Средняя квадратическая	Формулы, примененные для расчета средней
---------------	--------------------	----------------------------	------	--------------------------	------	-------------------	------------------------	--

	точек контура						координат	погрешность положения характерной точки (M <sub>t</sub> ), м	квадратической погрешности положения характерных точек границ (M <sub>t</sub> ), м	
		X	Y		X	Y				
1	2	3	4	5	6	7	8	9	10	11
—	н4770	—	—	—	531148.93	1361217.60	—	—	0.10	—
—	н4780	—	—	—	531156.94	1361219.29	—	—	0.10	—
—	н4790	—	—	—	531157.70	1361215.68	—	—	0.10	—
—	н4800	—	—	—	531149.68	1361213.99	—	—	0.10	—
—	н4770	—	—	—	531148.93	1361217.60	—	—	0.10	—
вид объекта недвижимости (здание, сооружение, объект незавершенного строительства) <u>Здание</u>										
кадастровый номер (обозначение) <u>02:55:050226:2662</u>										
Зона № _____										
Номер контура	Номера характерных точек контура	Существующие координаты, м		R, м	Уточненные координаты, м		R, м	Метод определения координат	Средняя квадратическая погрешность положения характерной точки (M <sub>t</sub> ), м	Формулы, примененные для расчета средней квадратической погрешности положения характерных точек границ (M <sub>t</sub> ), м
		X	Y		X	Y				
1	2	3	4	5	6	7	8	9	10	11
—	н4730	—	—	—	531166.05	1361168.59	—	—	0.10	—
—	н4740	—	—	—	531170.17	1361169.46	—	—	0.10	—
—	н4750	—	—	—	531170.93	1361165.85	—	—	0.10	—
—	н4760	—	—	—	531166.80	1361164.98	—	—	0.10	—
—	н4730	—	—	—	531166.05	1361168.59	—	—	0.10	—
вид объекта недвижимости (здание, сооружение, объект незавершенного строительства) <u>Здание</u>										
кадастровый номер (обозначение) <u>02:56:010203:605</u>										
Зона № _____										
Номер контура	Номера характерных точек контура	Существующие координаты, м		R, м	Уточненные координаты, м		R, м	Метод определения координат	Средняя квадратическая погрешность положения характерной точки (M <sub>t</sub> ), м	Формулы, примененные для расчета средней квадратической погрешности положения характерных точек границ (M <sub>t</sub> ), м
		X	Y		X	Y				
1	2	3	4	5	6	7	8	9	10	11
—	н3530	—	—	—	531127.96	1361165.88	—	—	0.10	—
—	н3540	—	—	—	531128.56	1361160.80	—	—	0.10	—

—	н3550	—	—	—	531134.78	1361161.53	—	—	0.10	—
—	н3560	—	—	—	531134.19	1361166.61	—	—	0.10	—
—	н3530	—	—	—	531127.96	1361165.88	—	—	0.10	—
<b>вид объекта недвижимости (здание, сооружение, объект незавершенного строительства) <u>Здание</u></b>										
<b>кадастровый номер (обозначение) <u>02:56:030203:634</u></b>										
<b>Зона №</b>										
Номер контура	Номера характерных точек контура	Существующие координаты, м		R, м	Уточненные координаты, м		R, м	Метод определения координат	Средняя квадратическая погрешность положения характерной точки (M <sub>t</sub> ), м	Формулы, примененные для расчета средней квадратической погрешности положения характерных точек границ (M <sub>t</sub> ), м
		X	Y		X	Y				
1	2	3	4	5	6	7	8	9	10	11
—	н3330	—	—	—	531107.50	1361217.03	—	—	0.10	—
—	н3340	—	—	—	531108.16	1361212.39	—	—	0.10	—
—	н3350	—	—	—	531114.86	1361213.35	—	—	0.10	—
—	н3360	—	—	—	531114.20	1361217.99	—	—	0.10	—
—	н3330	—	—	—	531107.50	1361217.03	—	—	0.10	—
<b>вид объекта недвижимости (здание, сооружение, объект незавершенного строительства) <u>Здание</u></b>										
<b>кадастровый номер (обозначение) <u>02:56:030203:635</u></b>										
<b>Зона №</b>										
Номер контура	Номера характерных точек контура	Существующие координаты, м		R, м	Уточненные координаты, м		R, м	Метод определения координат	Средняя квадратическая погрешность положения характерной точки (M <sub>t</sub> ), м	Формулы, примененные для расчета средней квадратической погрешности положения характерных точек границ (M <sub>t</sub> ), м
		X	Y		X	Y				
1	2	3	4	5	6	7	8	9	10	11
—	н3370	—	—	—	531120.24	1361239.10	—	—	0.10	—
—	н3380	—	—	—	531123.82	1361240.28	—	—	0.10	—
—	н3390	—	—	—	531126.94	1361230.86	—	—	0.10	—
—	н3400	—	—	—	531123.35	1361229.67	—	—	0.10	—
—	н3370	—	—	—	531120.24	1361239.10	—	—	0.10	—
<b>вид объекта недвижимости (здание, сооружение, объект незавершенного строительства) <u>Здание</u></b>										
<b>кадастровый номер (обозначение) <u>02:56:030303:1108</u></b>										
<b>Зона №</b>										
Номер контура	Номера характерных	Существующие координаты, м		R, м	Уточненные координаты, м		R, м	Метод определения	Средняя квадратическая	Формулы, примененные для расчета средней

	точек контура							координат	погрешность положения характерной точки (M <sub>t</sub> ), м	квадратической погрешности положения характерных точек границ (M <sub>t</sub> ), м	
		X	Y		X	Y					
1	2	3	4	5	6	7	8	9	10	11	
—	н3450	—	—	—	531638.39	1361412.73	—	—	0.10	—	
—	н3460	—	—	—	531641.63	1361412.85	—	—	0.10	—	
—	н3470	—	—	—	531641.40	1361418.76	—	—	0.10	—	
—	н3480	—	—	—	531638.16	1361418.64	—	—	0.10	—	
—	н3450	—	—	—	531638.39	1361412.73	—	—	0.10	—	
вид объекта недвижимости (здание, сооружение, объект незавершенного строительства) <u>Здание</u>											
кадастровый номер (обозначение) <u>02:56:040101:2699</u>											
Зона № _____											
Номер контура	Номера характерных точек контура	Существующие координаты, м			R, м	Уточненные координаты, м		R, м	Метод определения координат	Средняя квадратическая погрешность положения характерной точки (M <sub>t</sub> ), м	Формулы, примененные для расчета средней квадратической погрешности положения характерных точек границ (M <sub>t</sub> ), м
		X	Y		X	Y					
1	2	3	4	5	6	7	8	9	10	11	
—	н3410	—	—	—	530981.79	1361092.23	—	—	0.10	—	
—	н3420	—	—	—	530987.44	1361093.73	—	—	0.10	—	
—	н3430	—	—	—	530986.35	1361097.82	—	—	0.10	—	
—	н3440	—	—	—	530980.71	1361096.32	—	—	0.10	—	
—	н3410	—	—	—	530981.79	1361092.23	—	—	0.10	—	
вид объекта недвижимости (здание, сооружение, объект незавершенного строительства) <u>Здание</u>											
кадастровый номер (обозначение) <u>02:56:050306:1185</u>											
Зона № _____											
Номер контура	Номера характерных точек контура	Существующие координаты, м			R, м	Уточненные координаты, м		R, м	Метод определения координат	Средняя квадратическая погрешность положения характерной точки (M <sub>t</sub> ), м	Формулы, примененные для расчета средней квадратической погрешности положения характерных точек границ (M <sub>t</sub> ), м
		X	Y		X	Y					
1	2	3	4	5	6	7	8	9	10	11	
—	н3250	—	—	—	531223.27	1361179.49	—	—	0.10	—	
—	н3260	—	—	—	531224.19	1361175.09	—	—	0.10	—	

—	н3270	—	—	—	531229.16	1361176.12	—	—	0.10	—
—	н3280	—	—	—	531228.24	1361180.52	—	—	0.10	—
—	н3250	—	—	—	531223.27	1361179.49	—	—	0.10	—
<b>вид объекта недвижимости (здание, сооружение, объект незавершенного строительства) Здание</b>										
<b>кадастровый номер (обозначение) 02:56:060223:473</b>										
<b>Зона №</b>										
Номер контура	Номера характерных точек контура	Существующие координаты, м		R, м	Уточненные координаты, м		R, м	Метод определения координат	Средняя квадратическая погрешность положения характерной точки (M <sub>t</sub> ), м	Формулы, примененные для расчета средней квадратической погрешности положения характерных точек границ (M <sub>t</sub> ), м
		X	Y		X	Y				
1	2	3	4	5	6	7	8	9	10	11
—	н4610	—	—	—	531083.56	1361362.13	—	—	0.10	—
—	н4620	—	—	—	531088.08	1361361.85	—	—	0.10	—
—	н4630	—	—	—	531087.63	1361354.47	—	—	0.10	—
—	н4640	—	—	—	531083.11	1361354.75	—	—	0.10	—
—	н4610	—	—	—	531083.56	1361362.13	—	—	0.10	—
<b>вид объекта недвижимости (здание, сооружение, объект незавершенного строительства) Здание</b>										
<b>кадастровый номер (обозначение) 02:56:060223:474</b>										
<b>Зона №</b>										
Номер контура	Номера характерных точек контура	Существующие координаты, м		R, м	Уточненные координаты, м		R, м	Метод определения координат	Средняя квадратическая погрешность положения характерной точки (M <sub>t</sub> ), м	Формулы, примененные для расчета средней квадратической погрешности положения характерных точек границ (M <sub>t</sub> ), м
		X	Y		X	Y				
1	2	3	4	5	6	7	8	9	10	11
—	н4650	—	—	—	531077.76	1361363.15	—	—	0.10	—
—	н4660	—	—	—	531081.79	1361362.84	—	—	0.10	—
—	н4670	—	—	—	531081.60	1361360.28	—	—	0.10	—
—	н4680	—	—	—	531077.58	1361360.58	—	—	0.10	—
—	н4650	—	—	—	531077.76	1361363.15	—	—	0.10	—
<b>вид объекта недвижимости (здание, сооружение, объект незавершенного строительства) Здание</b>										
<b>кадастровый номер (обозначение) 02:56:060223:514</b>										
<b>Зона №</b>										
Номер контура	Номера характерных	Существующие координаты, м		R, м	Уточненные координаты, м		R, м	Метод определения	Средняя квадратическая	Формулы, примененные для расчета средней

	точек контура							координат	погрешность положения характерной точки (M <sub>t</sub> ), м	квадратической погрешности положения характерных точек границ (M <sub>t</sub> ), м	
		X	Y		X	Y					
1	2	3	4	5	6	7	8	9	10	11	
—	н5010	—	—	—	531090.15	1361361.52	—	—	0.10	—	
—	н5020	—	—	—	531093.67	1361361.10	—	—	0.10	—	
—	н5030	—	—	—	531093.31	1361358.06	—	—	0.10	—	
—	н5040	—	—	—	531089.80	1361358.48	—	—	0.10	—	
—	н5010	—	—	—	531090.15	1361361.52	—	—	0.10	—	
вид объекта недвижимости (здание, сооружение, объект незавершенного строительства) <u>Здание</u>											
кадастровый номер (обозначение) <u>02:56:060223:557</u>											
Зона № _____											
Номер контура	Номера характерных точек контура	Существующие координаты, м			R, м	Уточненные координаты, м		R, м	Метод определения координат	Средняя квадратическая погрешность положения характерной точки (M <sub>t</sub> ), м	Формулы, примененные для расчета средней квадратической погрешности положения характерных точек границ (M <sub>t</sub> ), м
		X	Y			X	Y				
1	2	3	4	5	6	7	8	9	10	11	
—	н4690	—	—	—	531281.84	1361433.01	—	—	0.10	—	
—	н4700	—	—	—	531282.00	1361437.13	—	—	0.10	—	
—	н4710	—	—	—	531290.01	1361436.83	—	—	0.10	—	
—	н4720	—	—	—	531289.85	1361432.71	—	—	0.10	—	
—	н4690	—	—	—	531281.84	1361433.01	—	—	0.10	—	
вид объекта недвижимости (здание, сооружение, объект незавершенного строительства) <u>Здание</u>											
кадастровый номер (обозначение) <u>02:56:060302:5524</u>											
Зона № _____											
Номер контура	Номера характерных точек контура	Существующие координаты, м			R, м	Уточненные координаты, м		R, м	Метод определения координат	Средняя квадратическая погрешность положения характерной точки (M <sub>t</sub> ), м	Формулы, примененные для расчета средней квадратической погрешности положения характерных точек границ (M <sub>t</sub> ), м
		X	Y			X	Y				
1	2	3	4	5	6	7	8	9	10	11	
—	н3490	—	—	—	530927.80	1361136.31	—	—	0.10	—	
—	н3500	—	—	—	530930.50	1361120.66	—	—	0.10	—	

—	н3510	—	—	—	530939.43	1361122.20	—	—	0.10	—
—	н3520	—	—	—	530936.73	1361137.85	—	—	0.10	—
—	н3490	—	—	—	530927.80	1361136.31	—	—	0.10	—
<b>вид объекта недвижимости (здание, сооружение, объект незавершенного строительства) Здание</b>										
<b>кадастровый номер (обозначение) 02:56:060405:586</b>										
<b>Зона №</b>										
Номер контура	Номера характерных точек контура	Существующие координаты, м		R, м	Уточненные координаты, м		R, м	Метод определения координат	Средняя квадратическая погрешность положения характерной точки (M <sub>t</sub> ), м	Формулы, примененные для расчета средней квадратической погрешности положения характерных точек границ (M <sub>t</sub> ), м
		X	Y		X	Y				
1	2	3	4	5	6	7	8	9	10	11
—	н4970	—	—	—	532150.66	1361260.54	—	—	0.10	—
—	н4980	—	—	—	532159.13	1361260.90	—	—	0.10	—
—	н4990	—	—	—	532159.82	1361244.87	—	—	0.10	—
—	н5000	—	—	—	532151.35	1361244.51	—	—	0.10	—
—	н4970	—	—	—	532150.66	1361260.54	—	—	0.10	—
<b>вид объекта недвижимости (здание, сооружение, объект незавершенного строительства) Здание</b>										
<b>кадастровый номер (обозначение) 02:56:060503:613</b>										
<b>Зона №</b>										
Номер контура	Номера характерных точек контура	Существующие координаты, м		R, м	Уточненные координаты, м		R, м	Метод определения координат	Средняя квадратическая погрешность положения характерной точки (M <sub>t</sub> ), м	Формулы, примененные для расчета средней квадратической погрешности положения характерных точек границ (M <sub>t</sub> ), м
		X	Y		X	Y				
1	2	3	4	5	6	7	8	9	10	11
—	н4930	—	—	—	532039.00	1361399.16	—	—	0.10	—
—	н4940	—	—	—	532046.38	1361399.83	—	—	0.10	—
—	н4950	—	—	—	532047.46	1361387.92	—	—	0.10	—
—	н4960	—	—	—	532040.09	1361387.25	—	—	0.10	—
—	н4930	—	—	—	532039.00	1361399.16	—	—	0.10	—
<b>вид объекта недвижимости (здание, сооружение, объект незавершенного строительства) Здание</b>										
<b>кадастровый номер (обозначение) 02:56:060504:311</b>										
<b>Зона №</b>										
Номер контура	Номера характерных	Существующие координаты, м	R, м	Уточненные координаты, м	R, м	Метод определения	Средняя квадратическая	Формулы, примененные для расчета средней		

	точек контура							координат	погрешность положения характерной точки (M <sub>t</sub> ), м	квадратической погрешности положения характерных точек границ (M <sub>t</sub> ), м
		X	Y		X	Y				
1	2	3	4	5	6	7	8	9	10	11
—	н1О	—	—	—	531079.08	1361326.57	—	—	0.10	—
—	н2О	—	—	—	531082.97	1361327.61	—	—	0.10	—
—	н3О	—	—	—	531081.87	1361331.70	—	—	0.10	—
—	н4О	—	—	—	531077.98	1361330.67	—	—	0.10	—
—	н1О	—	—	—	531079.08	1361326.57	—	—	0.10	—
вид объекта недвижимости (здание, сооружение, объект незавершенного строительства) <u>Здание</u>										
кадастровый номер (обозначение) <u>02:56:060504:312</u>										
Зона № _____										
Номер контура	Номера характерных точек контура	Существующие координаты, м		R, м	Уточненные координаты, м		R, м	Метод определения координат	Средняя квадратическая погрешность положения характерной точки (M <sub>t</sub> ), м	Формулы, примененные для расчета средней квадратической погрешности положения характерных точек границ (M <sub>t</sub> ), м
		X	Y		X	Y				
1	2	3	4	5	6	7	8	9	10	11
—	н5О	—	—	—	531077.91	1361335.04	—	—	0.10	—
—	н6О	—	—	—	531087.82	1361336.31	—	—	0.10	—
—	н7О	—	—	—	531087.20	1361341.07	—	—	0.10	—
—	н8О	—	—	—	531077.30	1361339.80	—	—	0.10	—
—	н5О	—	—	—	531077.91	1361335.04	—	—	0.10	—
вид объекта недвижимости (здание, сооружение, объект незавершенного строительства) <u>Здание</u>										
кадастровый номер (обозначение) <u>02:56:060504:313</u>										
Зона № _____										
Номер контура	Номера характерных точек контура	Существующие координаты, м		R, м	Уточненные координаты, м		R, м	Метод определения координат	Средняя квадратическая погрешность положения характерной точки (M <sub>t</sub> ), м	Формулы, примененные для расчета средней квадратической погрешности положения характерных точек границ (M <sub>t</sub> ), м
		X	Y		X	Y				
1	2	3	4	5	6	7	8	9	10	11
—	н19О	—	—	—	531324.66	1361424.50	—	—	0.10	—
—	н20О	—	—	—	531329.42	1361424.74	—	—	0.10	—

—	н210	—	—	—	531329.24	1361428.42	—	—	0.10	—
—	н220	—	—	—	531324.48	1361428.18	—	—	0.10	—
—	н190	—	—	—	531324.66	1361424.50	—	—	0.10	—
<b>вид объекта недвижимости (здание, сооружение, объект незавершенного строительства) Здание</b>										
<b>кадастровый номер (обозначение) 02:56:060504:314</b>										
<b>Зона №</b>										
Номер контура	Номера характерных точек контура	Существующие координаты, м		R, м	Уточненные координаты, м		R, м	Метод определения координат	Средняя квадратическая погрешность положения характерной точки (M <sub>t</sub> ), м	Формулы, примененные для расчета средней квадратической погрешности положения характерных точек границ (M <sub>t</sub> ), м
		X	Y		X	Y				
1	2	3	4	5	6	7	8	9	10	11
—	н150	—	—	—	531331.65	1361444.05	—	—	0.10	—
—	н160	—	—	—	531334.88	1361444.12	—	—	0.10	—
—	н170	—	—	—	531334.82	1361447.00	—	—	0.10	—
—	н180	—	—	—	531331.59	1361446.93	—	—	0.10	—
—	н150	—	—	—	531331.65	1361444.05	—	—	0.10	—
<b>вид объекта недвижимости (здание, сооружение, объект незавершенного строительства) Здание</b>										
<b>кадастровый номер (обозначение) 02:56:060504:315</b>										
<b>Зона №</b>										
Номер контура	Номера характерных точек контура	Существующие координаты, м		R, м	Уточненные координаты, м		R, м	Метод определения координат	Средняя квадратическая погрешность положения характерной точки (M <sub>t</sub> ), м	Формулы, примененные для расчета средней квадратической погрешности положения характерных точек границ (M <sub>t</sub> ), м
		X	Y		X	Y				
1	2	3	4	5	6	7	8	9	10	11
—	н90	—	—	—	531317.88	1361427.26	—	—	0.10	—
—	н100	—	—	—	531318.32	1361430.51	—	—	0.10	—
—	н110	—	—	—	531323.37	1361429.86	—	—	0.10	—
—	н120	—	—	—	531322.65	1361423.93	—	—	0.10	—
—	н130	—	—	—	531318.99	1361424.33	—	—	0.10	—
—	н140	—	—	—	531319.36	1361427.07	—	—	0.10	—
—	н90	—	—	—	531317.88	1361427.26	—	—	0.10	—
<b>вид объекта недвижимости (здание, сооружение, объект незавершенного строительства) Здание</b>										
<b>кадастровый номер (обозначение) 02:56:060504:316</b>										
<b>Зона №</b>										

Номер контура	Номера характерных точек контура	Существующие координаты, м		R, м	Уточненные координаты, м		R, м	Метод определения координат	Средняя квадратическая погрешность положения характерной точки (M <sub>t</sub> ), м	Формулы, примененные для расчета средней квадратической погрешности положения характерных точек границ (M <sub>t</sub> ), м
		X	Y		X	Y				
1	2	3	4	5	6	7	8	9	10	11
—	н23О	—	—	—	531195.02	1361255.54	—	—	0.10	—
—	н24О	—	—	—	531198.33	1361256.38	—	—	0.10	—
—	н25О	—	—	—	531197.36	1361260.21	—	—	0.10	—
—	н26О	—	—	—	531194.05	1361259.38	—	—	0.10	—
—	н23О	—	—	—	531195.02	1361255.54	—	—	0.10	—
вид объекта недвижимости (здание, сооружение, объект незавершенного строительства) <u>Здание</u>										
кадастровый номер (обозначение) <u>02:56:060504:317</u>										
Зона № _____										
Номер контура	Номера характерных точек контура	Существующие координаты, м		R, м	Уточненные координаты, м		R, м	Метод определения координат	Средняя квадратическая погрешность положения характерной точки (M <sub>t</sub> ), м	Формулы, примененные для расчета средней квадратической погрешности положения характерных точек границ (M <sub>t</sub> ), м
		X	Y		X	Y				
1	2	3	4	5	6	7	8	9	10	11
—	н27О	—	—	—	531125.69	1361348.18	—	—	0.10	—
—	н28О	—	—	—	531122.01	1361347.42	—	—	0.10	—
—	н29О	—	—	—	531121.37	1361350.50	—	—	0.10	—
—	н30О	—	—	—	531125.05	1361351.26	—	—	0.10	—
—	н27О	—	—	—	531125.69	1361348.18	—	—	0.10	—
вид объекта недвижимости (здание, сооружение, объект незавершенного строительства) <u>Здание</u>										
кадастровый номер (обозначение) <u>02:56:060504:318</u>										
Зона № _____										
Номер контура	Номера характерных точек контура	Существующие координаты, м		R, м	Уточненные координаты, м		R, м	Метод определения координат	Средняя квадратическая погрешность положения характерной точки (M <sub>t</sub> ), м	Формулы, примененные для расчета средней квадратической погрешности положения характерных точек границ (M <sub>t</sub> ), м
		X	Y		X	Y				
1	2	3	4	5	6	7	8	9	10	11

—	н310	—	—	—	531130.31	1361346.79	—	—	0.10	—
—	н320	—	—	—	531133.85	1361347.68	—	—	0.10	—
—	н330	—	—	—	531132.57	1361352.75	—	—	0.10	—
—	н340	—	—	—	531129.02	1361351.88	—	—	0.10	—
—	н310	—	—	—	531130.31	1361346.79	—	—	0.10	—

вид объекта недвижимости (здание, сооружение, объект незавершенного строительства) Здание

кадастровый номер (обозначение) 02:56:060504:320

Зона № \_\_\_\_\_

Номер контура	Номера характерных точек контура	Существующие координаты, м		R, м	Уточненные координаты, м		R, м	Метод определения координат	Средняя квадратическая погрешность положения характерной точки (M <sub>t</sub> ), м	Формулы, примененные для расчета средней квадратической погрешности положения характерных точек границ (M <sub>t</sub> ), м
		X	Y		X	Y				
1	2	3	4	5	6	7	8	9	10	11
—	н390	—	—	—	531142.53	1361174.75	—	—	0.10	—
—	н400	—	—	—	531148.52	1361176.15	—	—	0.10	—
—	н410	—	—	—	531147.65	1361179.87	—	—	0.10	—
—	н420	—	—	—	531141.66	1361178.47	—	—	0.10	—
—	н390	—	—	—	531142.53	1361174.75	—	—	0.10	—

вид объекта недвижимости (здание, сооружение, объект незавершенного строительства) Здание

кадастровый номер (обозначение) 02:56:060504:321

Зона № \_\_\_\_\_

Номер контура	Номера характерных точек контура	Существующие координаты, м		R, м	Уточненные координаты, м		R, м	Метод определения координат	Средняя квадратическая погрешность положения характерной точки (M <sub>t</sub> ), м	Формулы, примененные для расчета средней квадратической погрешности положения характерных точек границ (M <sub>t</sub> ), м
		X	Y		X	Y				
1	2	3	4	5	6	7	8	9	10	11
—	н360	—	—	—	531134.32	1361215.03	—	—	0.10	—
—	н430	—	—	—	531139.29	1361216.25	—	—	0.10	—
—	н440	—	—	—	531140.67	1361210.59	—	—	0.10	—
—	н450	—	—	—	531135.70	1361209.38	—	—	0.10	—
—	н360	—	—	—	531134.32	1361215.03	—	—	0.10	—

вид объекта недвижимости (здание, сооружение, объект незавершенного строительства) Здание

кадастровый номер (обозначение) 02:56:060504:322

Зона № \_\_\_\_\_

Номер контура	Номера характерных точек контура	Существующие координаты, м		R, м	Уточненные координаты, м		R, м	Метод определения координат	Средняя квадратическая погрешность положения характерной точки (M <sub>t</sub> ), м	Формулы, примененные для расчета средней квадратической погрешности положения характерных точек границ (M <sub>t</sub> ), м
		X	Y		X	Y				
1	2	3	4	5	6	7	8	9	10	11
—	н350	—	—	—	531130.27	1361214.02	—	—	0.10	—
—	н360	—	—	—	531134.32	1361215.03	—	—	0.10	—
—	н370	—	—	—	531134.99	1361212.28	—	—	0.10	—
—	н380	—	—	—	531130.95	1361211.27	—	—	0.10	—
—	н350	—	—	—	531130.27	1361214.02	—	—	0.10	—
вид объекта недвижимости (здание, сооружение, объект незавершенного строительства) <u>Здание</u>										
кадастровый номер (обозначение) <u>02:56:060504:323</u>										
Зона № _____										
Номер контура	Номера характерных точек контура	Существующие координаты, м		R, м	Уточненные координаты, м		R, м	Метод определения координат	Средняя квадратическая погрешность положения характерной точки (M <sub>t</sub> ), м	Формулы, примененные для расчета средней квадратической погрешности положения характерных точек границ (M <sub>t</sub> ), м
		X	Y		X	Y				
1	2	3	4	5	6	7	8	9	10	11
—	н3570	—	—	—	531023.43	1361119.45	—	—	0.10	—
—	н3580	—	—	—	531032.15	1361120.21	—	—	0.10	—
—	н3590	—	—	—	531031.74	1361124.86	—	—	0.10	—
—	н3600	—	—	—	531023.02	1361124.10	—	—	0.10	—
—	н3570	—	—	—	531023.43	1361119.45	—	—	0.10	—
вид объекта недвижимости (здание, сооружение, объект незавершенного строительства) <u>Здание</u>										
кадастровый номер (обозначение) <u>02:56:060504:324</u>										
Зона № _____										
Номер контура	Номера характерных точек контура	Существующие координаты, м		R, м	Уточненные координаты, м		R, м	Метод определения координат	Средняя квадратическая погрешность положения характерной точки (M <sub>t</sub> ), м	Формулы, примененные для расчета средней квадратической погрешности положения характерных точек границ (M <sub>t</sub> ), м
		X	Y		X	Y				
1	2	3	4	5	6	7	8	9	10	11

—	н460	—	—	—	531022.76	1361126.38	—	—	0.10	—
—	н470	—	—	—	531015.18	1361125.84	—	—	0.10	—
—	н480	—	—	—	531015.84	1361116.52	—	—	0.10	—
—	н490	—	—	—	531023.42	1361117.06	—	—	0.10	—
—	н460	—	—	—	531022.76	1361126.38	—	—	0.10	—
вид объекта недвижимости (здание, сооружение, объект незавершенного строительства) <u>Здание</u>										
кадастровый номер (обозначение) <u>02:56:060504:325</u>										
Зона № _____										
Номер контура	Номера характерных точек контура	Существующие координаты, м		R, м	Уточненные координаты, м		R, м	Метод определения координат	Средняя квадратическая погрешность положения характерной точки (M <sub>t</sub> ), м	Формулы, примененные для расчета средней квадратической погрешности положения характерных точек границ (M <sub>t</sub> ), м
		X	Y		X	Y				
1	2	3	4	5	6	7	8	9	10	11
—	н500	—	—	—	531181.69	1361295.17	—	—	0.10	—
—	н510	—	—	—	531185.57	1361296.05	—	—	0.10	—
—	н520	—	—	—	531184.19	1361302.22	—	—	0.10	—
—	н530	—	—	—	531180.30	1361301.35	—	—	0.10	—
—	н500	—	—	—	531181.69	1361295.17	—	—	0.10	—
вид объекта недвижимости (здание, сооружение, объект незавершенного строительства) <u>Здание</u>										
кадастровый номер (обозначение) <u>02:56:060504:326</u>										
Зона № _____										
Номер контура	Номера характерных точек контура	Существующие координаты, м		R, м	Уточненные координаты, м		R, м	Метод определения координат	Средняя квадратическая погрешность положения характерной точки (M <sub>t</sub> ), м	Формулы, примененные для расчета средней квадратической погрешности положения характерных точек границ (M <sub>t</sub> ), м
		X	Y		X	Y				
1	2	3	4	5	6	7	8	9	10	11
—	н540	—	—	—	531238.50	1361312.70	—	—	0.10	—
—	н550	—	—	—	531239.68	1361307.00	—	—	0.10	—
—	н560	—	—	—	531242.71	1361307.63	—	—	0.10	—
—	н570	—	—	—	531241.56	1361313.34	—	—	0.10	—
—	н540	—	—	—	531238.50	1361312.70	—	—	0.10	—
вид объекта недвижимости (здание, сооружение, объект незавершенного строительства) <u>Здание</u>										
кадастровый номер (обозначение) <u>02:56:060504:329</u>										
Зона № _____										

Номер контура	Номера характерных точек контура	Существующие координаты, м		R, м	Уточненные координаты, м		R, м	Метод определения координат	Средняя квадратическая погрешность положения характерной точки (M <sub>t</sub> ), м	Формулы, примененные для расчета средней квадратической погрешности положения характерных точек границ (M <sub>t</sub> ), м
		X	Y		X	Y				
1	2	3	4	5	6	7	8	9	10	11
—	н66О	—	—	—	531266.25	1361258.67	—	—	0.10	—
—	н67О	—	—	—	531271.20	1361256.52	—	—	0.10	—
—	н68О	—	—	—	531272.30	1361259.07	—	—	0.10	—
—	н69О	—	—	—	531267.35	1361261.22	—	—	0.10	—
—	н66О	—	—	—	531266.25	1361258.67	—	—	0.10	—
вид объекта недвижимости (здание, сооружение, объект незавершенного строительства) <u>Здание</u>										
кадастровый номер (обозначение) <u>02:56:060504:330</u>										
Зона № _____										
Номер контура	Номера характерных точек контура	Существующие координаты, м		R, м	Уточненные координаты, м		R, м	Метод определения координат	Средняя квадратическая погрешность положения характерной точки (M <sub>t</sub> ), м	Формулы, примененные для расчета средней квадратической погрешности положения характерных точек границ (M <sub>t</sub> ), м
		X	Y		X	Y				
1	2	3	4	5	6	7	8	9	10	11
—	н70О	—	—	—	531275.65	1361246.09	—	—	0.10	—
—	н71О	—	—	—	531275.52	1361250.59	—	—	0.10	—
—	н72О	—	—	—	531269.80	1361250.41	—	—	0.10	—
—	н73О	—	—	—	531269.93	1361245.92	—	—	0.10	—
—	н70О	—	—	—	531275.65	1361246.09	—	—	0.10	—
вид объекта недвижимости (здание, сооружение, объект незавершенного строительства) <u>Здание</u>										
кадастровый номер (обозначение) <u>02:56:060504:331</u>										
Зона № _____										
Номер контура	Номера характерных точек контура	Существующие координаты, м		R, м	Уточненные координаты, м		R, м	Метод определения координат	Средняя квадратическая погрешность положения характерной точки (M <sub>t</sub> ), м	Формулы, примененные для расчета средней квадратической погрешности положения характерных точек границ (M <sub>t</sub> ), м
		X	Y		X	Y				
1	2	3	4	5	6	7	8	9	10	11

—	н740	—	—	—	531250.80	1361348.83	—	—	0.10	—
—	н750	—	—	—	531255.33	1361349.89	—	—	0.10	—
—	н760	—	—	—	531253.81	1361356.32	—	—	0.10	—
—	н770	—	—	—	531249.29	1361355.25	—	—	0.10	—
—	н740	—	—	—	531250.80	1361348.83	—	—	0.10	—

вид объекта недвижимости (здание, сооружение, объект незавершенного строительства) Здание

кадастровый номер (обозначение) 02:56:060504:333

Зона № \_\_\_\_\_

Номер контура	Номера характерных точек контура	Существующие координаты, м		R, м	Уточненные координаты, м		R, м	Метод определения координат	Средняя квадратическая погрешность положения характерной точки (M <sub>t</sub> ), м	Формулы, примененные для расчета средней квадратической погрешности положения характерных точек границ (M <sub>t</sub> ), м
		X	Y		X	Y				
1	2	3	4	5	6	7	8	9	10	11
—	н820	—	—	—	531621.25	1361417.88	—	—	0.10	—
—	н830	—	—	—	531629.12	1361418.44	—	—	0.10	—
—	н840	—	—	—	531629.54	1361411.96	—	—	0.10	—
—	н850	—	—	—	531621.61	1361411.37	—	—	0.10	—
—	н820	—	—	—	531621.25	1361417.88	—	—	0.10	—

вид объекта недвижимости (здание, сооружение, объект незавершенного строительства) Здание

кадастровый номер (обозначение) 02:56:060504:337

Зона № \_\_\_\_\_

Номер контура	Номера характерных точек контура	Существующие координаты, м		R, м	Уточненные координаты, м		R, м	Метод определения координат	Средняя квадратическая погрешность положения характерной точки (M <sub>t</sub> ), м	Формулы, примененные для расчета средней квадратической погрешности положения характерных точек границ (M <sub>t</sub> ), м
		X	Y		X	Y				
1	2	3	4	5	6	7	8	9	10	11
—	н900	—	—	—	531220.35	1361347.21	—	—	0.10	—
—	н910	—	—	—	531224.48	1361348.42	—	—	0.10	—
—	н920	—	—	—	531223.49	1361351.80	—	—	0.10	—
—	н930	—	—	—	531219.36	1361350.59	—	—	0.10	—
—	н900	—	—	—	531220.35	1361347.21	—	—	0.10	—

вид объекта недвижимости (здание, сооружение, объект незавершенного строительства) Здание

кадастровый номер (обозначение) 02:56:060504:338

Зона № \_\_\_\_\_

Номер контура	Номера характерных точек контура	Существующие координаты, м		R, м	Уточненные координаты, м		R, м	Метод определения координат	Средняя квадратическая погрешность положения характерной точки (M <sub>t</sub> ), м	Формулы, примененные для расчета средней квадратической погрешности положения характерных точек границ (M <sub>t</sub> ), м
		X	Y		X	Y				
1	2	3	4	5	6	7	8	9	10	11
—	н3810	—	—	—	532182.13	1361368.87	—	—	0.10	—
—	н3820	—	—	—	532181.56	1361375.67	—	—	0.10	—
—	н3830	—	—	—	532181.46	1361376.86	—	—	0.10	—
—	н3840	—	—	—	532180.84	1361383.94	—	—	0.10	—
—	н3850	—	—	—	532173.75	1361383.32	—	—	0.10	—
—	н3860	—	—	—	532174.29	1361376.15	—	—	0.10	—
—	н3870	—	—	—	532174.37	1361375.09	—	—	0.10	—
—	н3880	—	—	—	532174.88	1361368.29	—	—	0.10	—
—	н3810	—	—	—	532182.13	1361368.87	—	—	0.10	—

вид объекта недвижимости (здание, сооружение, объект незавершенного строительства) Здание

кадастровый номер (обозначение) 02:56:060504:347

Зона № \_\_\_\_\_

Номер контура	Номера характерных точек контура	Существующие координаты, м		R, м	Уточненные координаты, м		R, м	Метод определения координат	Средняя квадратическая погрешность положения характерной точки (M <sub>t</sub> ), м	Формулы, примененные для расчета средней квадратической погрешности положения характерных точек границ (M <sub>t</sub> ), м
		X	Y		X	Y				
1	2	3	4	5	6	7	8	9	10	11
—	н3610	—	—	—	531309.18	1361547.28	—	—	0.10	—
—	н3620	—	—	—	531309.98	1361550.24	—	—	0.10	—
—	н3630	—	—	—	531306.82	1361551.09	—	—	0.10	—
—	н3640	—	—	—	531306.02	1361548.13	—	—	0.10	—
—	н3610	—	—	—	531309.18	1361547.28	—	—	0.10	—

вид объекта недвижимости (здание, сооружение, объект незавершенного строительства) Здание

кадастровый номер (обозначение) 02:56:060504:348

Зона № \_\_\_\_\_

Номер контура	Номера характерных точек контура	Существующие координаты, м		R, м	Уточненные координаты, м		R, м	Метод определения координат	Средняя квадратическая погрешность положения	Формулы, примененные для расчета средней квадратической погрешности положения
---------------	----------------------------------	----------------------------	--	------	--------------------------	--	------	-----------------------------	--	---

1	2	X		5	Y		8	9	10	11
		3	4		6	7				
—	н3770	—	—	—	531311.73	1361556.43	—	—	0.10	—
—	н3780	—	—	—	531312.99	1361560.11	—	—	0.10	—
—	н3790	—	—	—	531308.29	1361561.71	—	—	0.10	—
—	н3800	—	—	—	531307.03	1361558.02	—	—	0.10	—
—	н3770	—	—	—	531311.73	1361556.43	—	—	0.10	—
вид объекта недвижимости (здание, сооружение, объект незавершенного строительства) <u>Здание</u>										
кадастровый номер (обозначение) <u>02:56:060504:349</u>										
Зона № _____										
1	2	X		5	Y		8	9	10	11
		3	4		6	7				
—	н5130	—	—	—	530951.17	1361295.17	—	—	0.10	—
—	н5140	—	—	—	530969.68	1361296.15	—	—	0.10	—
—	н5150	—	—	—	530970.23	1361285.75	—	—	0.10	—
—	н5160	—	—	—	530951.72	1361284.77	—	—	0.10	—
—	н5130	—	—	—	530951.17	1361295.17	—	—	0.10	—
вид объекта недвижимости (здание, сооружение, объект незавершенного строительства) <u>Здание</u>										
кадастровый номер (обозначение) <u>02:56:060504:351</u>										
Зона № _____										
1	2	X		5	Y		8	9	10	11
		3	4		6	7				
—	н3650	—	—	—	531284.18	1361551.92	—	—	0.10	—
—	н3660	—	—	—	531284.45	1361554.98	—	—	0.10	—
—	н3670	—	—	—	531281.20	1361555.26	—	—	0.10	—
—	н3680	—	—	—	531280.92	1361552.21	—	—	0.10	—

—	н3650	—	—	—	531284.18	1361551.92	—	—	0.10	—
вид объекта недвижимости (здание, сооружение, объект незавершенного строительства) <u>Здание</u>										
кадастровый номер (обозначение) <u>02:56:060504:352</u>										
Зона № _____										
Номер контура	Номера характерных точек контура	Существующие координаты, м		R, м	Уточненные координаты, м		R, м	Метод определения координат	Средняя квадратическая погрешность положения характерной точки (M <sub>t</sub> ), м	Формулы, примененные для расчета средней квадратической погрешности положения характерных точек границ (M <sub>t</sub> ), м
		X	Y		X	Y				
1	2	3	4	5	6	7	8	9	10	11
—	н3690	—	—	—	531294.73	1361554.69	—	—	0.10	—
—	н3700	—	—	—	531295.65	1361557.62	—	—	0.10	—
—	н3710	—	—	—	531292.51	1361558.59	—	—	0.10	—
—	н3720	—	—	—	531291.60	1361555.66	—	—	0.10	—
—	н3690	—	—	—	531294.73	1361554.69	—	—	0.10	—
вид объекта недвижимости (здание, сооружение, объект незавершенного строительства) <u>Здание</u>										
кадастровый номер (обозначение) <u>02:56:060504:353</u>										
Зона № _____										
Номер контура	Номера характерных точек контура	Существующие координаты, м		R, м	Уточненные координаты, м		R, м	Метод определения координат	Средняя квадратическая погрешность положения характерной точки (M <sub>t</sub> ), м	Формулы, примененные для расчета средней квадратической погрешности положения характерных точек границ (M <sub>t</sub> ), м
		X	Y		X	Y				
1	2	3	4	5	6	7	8	9	10	11
—	н3730	—	—	—	531279.16	1361533.19	—	—	0.10	—
—	н3740	—	—	—	531279.09	1361538.57	—	—	0.10	—
—	н3750	—	—	—	531275.82	1361538.52	—	—	0.10	—
—	н3760	—	—	—	531275.89	1361533.15	—	—	0.10	—
—	н3730	—	—	—	531279.16	1361533.19	—	—	0.10	—
вид объекта недвижимости (здание, сооружение, объект незавершенного строительства) <u>Здание</u>										
кадастровый номер (обозначение) <u>02:56:060504:354</u>										
Зона № _____										
Номер контура	Номера характерных точек контура	Существующие координаты, м		R, м	Уточненные координаты, м		R, м	Метод определения координат	Средняя квадратическая погрешность положения	Формулы, примененные для расчета средней квадратической погрешности положения

1	2	X		5	Y		8	9	10	11
		3	4		6	7				
—	н3890	—	—	—	532215.61	1361288.23	—	—	0.10	—
—	н3900	—	—	—	532214.86	1361296.11	—	—	0.10	—
—	н3910	—	—	—	532192.94	1361294.01	—	—	0.10	—
—	н3920	—	—	—	532193.69	1361286.14	—	—	0.10	—
—	н3890	—	—	—	532215.61	1361288.23	—	—	0.10	—
вид объекта недвижимости (здание, сооружение, объект незавершенного строительства) <u>Здание</u>										
кадастровый номер (обозначение) <u>02:56:060504:355</u>										
Зона № _____										
1	2	X		5	Y		8	9	10	11
		3	4		6	7				
—	н5170	—	—	—	530987.85	1361301.68	—	—	0.10	—
—	н5180	—	—	—	530993.89	1361301.74	—	—	0.10	—
—	н5190	—	—	—	530994.04	1361286.90	—	—	0.10	—
—	н5200	—	—	—	530988.00	1361286.84	—	—	0.10	—
—	н5170	—	—	—	530987.85	1361301.68	—	—	0.10	—
вид объекта недвижимости (здание, сооружение, объект незавершенного строительства) <u>Здание</u>										
кадастровый номер (обозначение) <u>02:56:060504:357</u>										
Зона № _____										
1	2	X		5	Y		8	9	10	11
		3	4		6	7				
—	н4810	—	—	—	532196.84	1361435.15	—	—	0.10	—
—	н4820	—	—	—	532205.76	1361435.44	—	—	0.10	—
—	н4830	—	—	—	532206.40	1361415.05	—	—	0.10	—
—	н4840	—	—	—	532197.48	1361414.77	—	—	0.10	—

—	н4810	—	—	—	532196.84	1361435.15	—	—	0.10	—
вид объекта недвижимости (здание, сооружение, объект незавершенного строительства) <u>Здание</u>										
кадастровый номер (обозначение) <u>02:56:060504:358</u>										
Зона № _____										
Номер контура	Номера характерных точек контура	Существующие координаты, м		R, м	Уточненные координаты, м		R, м	Метод определения координат	Средняя квадратическая погрешность положения характерной точки (M <sub>t</sub> ), м	Формулы, примененные для расчета средней квадратической погрешности положения характерных точек границ (M <sub>t</sub> ), м
		X	Y		X	Y				
1	2	3	4	5	6	7	8	9	10	11
—	—	—	—	—	—	—	—	—	—	—
вид объекта недвижимости (здание, сооружение, объект незавершенного строительства) <u>Здание</u>										
кадастровый номер (обозначение) <u>02:56:060504:359</u>										
Зона № _____										
Номер контура	Номера характерных точек контура	Существующие координаты, м		R, м	Уточненные координаты, м		R, м	Метод определения координат	Средняя квадратическая погрешность положения характерной точки (M <sub>t</sub> ), м	Формулы, примененные для расчета средней квадратической погрешности положения характерных точек границ (M <sub>t</sub> ), м
		X	Y		X	Y				
1	2	3	4	5	6	7	8	9	10	11
—	н5210	—	—	—	531010.55	1361379.69	—	—	0.10	—
—	н5220	—	—	—	531011.66	1361388.65	—	—	0.10	—
—	н5230	—	—	—	531018.39	1361387.82	—	—	0.10	—
—	н5240	—	—	—	531017.29	1361378.86	—	—	0.10	—
—	н5210	—	—	—	531010.55	1361379.69	—	—	0.10	—
вид объекта недвижимости (здание, сооружение, объект незавершенного строительства) <u>Здание</u>										
кадастровый номер (обозначение) <u>02:56:060504:360</u>										
Зона № _____										
Номер контура	Номера характерных точек контура	Существующие координаты, м		R, м	Уточненные координаты, м		R, м	Метод определения координат	Средняя квадратическая погрешность положения характерной точки (M <sub>t</sub> ), м	Формулы, примененные для расчета средней квадратической погрешности положения характерных точек границ (M <sub>t</sub> ), м
		X	Y		X	Y				
1	2	3	4	5	6	7	8	9	10	11

—	н3930	—	—	—	532169.26	1361395.01	—	—	0.10	—
—	н3940	—	—	—	532175.58	1361395.71	—	—	0.10	—
—	н3950	—	—	—	532174.59	1361404.60	—	—	0.10	—
—	н3960	—	—	—	532168.26	1361403.90	—	—	0.10	—
—	н3930	—	—	—	532169.26	1361395.01	—	—	0.10	—

вид объекта недвижимости (здание, сооружение, объект незавершенного строительства) Здание

кадастровый номер (обозначение) 02:56:060504:361

Зона № \_\_\_\_\_

Номер контура	Номера характерных точек контура	Существующие координаты, м		R, м	Уточненные координаты, м		R, м	Метод определения координат	Средняя квадратическая погрешность положения характерной точки (M <sub>t</sub> ), м	Формулы, примененные для расчета средней квадратической погрешности положения характерных точек границ (M <sub>t</sub> ), м
		X	Y		X	Y				
1	2	3	4	5	6	7	8	9	10	11
—	н3970	—	—	—	532145.44	1361395.58	—	—	0.10	—
—	н3980	—	—	—	532151.38	1361395.95	—	—	0.10	—
—	н3990	—	—	—	532150.74	1361406.33	—	—	0.10	—
—	н4000	—	—	—	532144.80	1361405.96	—	—	0.10	—
—	н3970	—	—	—	532145.44	1361395.58	—	—	0.10	—

вид объекта недвижимости (здание, сооружение, объект незавершенного строительства) Здание

кадастровый номер (обозначение) 02:56:060504:363

Зона № \_\_\_\_\_

Номер контура	Номера характерных точек контура	Существующие координаты, м		R, м	Уточненные координаты, м		R, м	Метод определения координат	Средняя квадратическая погрешность положения характерной точки (M <sub>t</sub> ), м	Формулы, примененные для расчета средней квадратической погрешности положения характерных точек границ (M <sub>t</sub> ), м
		X	Y		X	Y				
1	2	3	4	5	6	7	8	9	10	11
—	н4010	—	—	—	532099.88	1361387.69	—	—	0.10	—
—	н4020	—	—	—	532098.49	1361403.97	—	—	0.10	—
—	н4030	—	—	—	532091.92	1361403.41	—	—	0.10	—
—	н4040	—	—	—	532093.31	1361387.13	—	—	0.10	—
—	н4010	—	—	—	532099.88	1361387.69	—	—	0.10	—

вид объекта недвижимости (здание, сооружение, объект незавершенного строительства) Здание

кадастровый номер (обозначение) 02:56:060504:364

Зона № \_\_\_\_\_

Номер контура	Номера характерных точек контура	Существующие координаты, м		R, м	Уточненные координаты, м		R, м	Метод определения координат	Средняя квадратическая погрешность положения характерной точки (M <sub>t</sub> ), м	Формулы, примененные для расчета средней квадратической погрешности положения характерных точек границ (M <sub>t</sub> ), м
		X	Y		X	Y				
1	2	3	4	5	6	7	8	9	10	11
—	н4050	—	—	—	532069.92	1361387.47	—	—	0.10	—
—	н4060	—	—	—	532076.74	1361387.97	—	—	0.10	—
—	н4070	—	—	—	532075.59	1361403.79	—	—	0.10	—
—	н4080	—	—	—	532068.77	1361403.29	—	—	0.10	—
—	н4050	—	—	—	532069.92	1361387.47	—	—	0.10	—
вид объекта недвижимости (здание, сооружение, объект незавершенного строительства) <u>Здание</u>										
кадастровый номер (обозначение) <u>02:56:060504:366</u>										
Зона № _____										
Номер контура	Номера характерных точек контура	Существующие координаты, м		R, м	Уточненные координаты, м		R, м	Метод определения координат	Средняя квадратическая погрешность положения характерной точки (M <sub>t</sub> ), м	Формулы, примененные для расчета средней квадратической погрешности положения характерных точек границ (M <sub>t</sub> ), м
		X	Y		X	Y				
1	2	3	4	5	6	7	8	9	10	11
—	н4090	—	—	—	532046.43	1361327.66	—	—	0.10	—
—	н4100	—	—	—	532053.25	1361328.21	—	—	0.10	—
—	н4110	—	—	—	532051.50	1361349.96	—	—	0.10	—
—	н4120	—	—	—	532044.58	1361349.40	—	—	0.10	—
—	н4090	—	—	—	532046.43	1361327.66	—	—	0.10	—
вид объекта недвижимости (здание, сооружение, объект незавершенного строительства) <u>Здание</u>										
кадастровый номер (обозначение) <u>02:56:060504:367</u>										
Зона № _____										
Номер контура	Номера характерных точек контура	Существующие координаты, м		R, м	Уточненные координаты, м		R, м	Метод определения координат	Средняя квадратическая погрешность положения характерной точки (M <sub>t</sub> ), м	Формулы, примененные для расчета средней квадратической погрешности положения характерных точек границ (M <sub>t</sub> ), м
		X	Y		X	Y				
1	2	3	4	5	6	7	8	9	10	11

—	н4130	—	—	—	532075.78	1361304.78	—	—	0.10	—
—	н4140	—	—	—	532087.87	1361305.50	—	—	0.10	—
—	н4150	—	—	—	532087.49	1361311.87	—	—	0.10	—
—	н4160	—	—	—	532075.39	1361311.15	—	—	0.10	—
—	н4130	—	—	—	532075.78	1361304.78	—	—	0.10	—

вид объекта недвижимости (здание, сооружение, объект незавершенного строительства) Здание

кадастровый номер (обозначение) 02:56:060504:368

Зона № \_\_\_\_\_

Номер контура	Номера характерных точек контура	Существующие координаты, м		R, м	Уточненные координаты, м		R, м	Метод определения координат	Средняя квадратическая погрешность положения характерной точки (M <sub>t</sub> ), м	Формулы, примененные для расчета средней квадратической погрешности положения характерных точек границ (M <sub>t</sub> ), м
		X	Y		X	Y				
1	2	3	4	5	6	7	8	9	10	11
—	н4170	—	—	—	532109.43	1361297.28	—	—	0.10	—
—	н4180	—	—	—	532116.26	1361298.08	—	—	0.10	—
—	н4190	—	—	—	532114.37	1361314.32	—	—	0.10	—
—	н4200	—	—	—	532107.55	1361313.52	—	—	0.10	—
—	н4170	—	—	—	532109.43	1361297.28	—	—	0.10	—

вид объекта недвижимости (здание, сооружение, объект незавершенного строительства) Здание

кадастровый номер (обозначение) 02:56:060504:374

Зона № \_\_\_\_\_

Номер контура	Номера характерных точек контура	Существующие координаты, м		R, м	Уточненные координаты, м		R, м	Метод определения координат	Средняя квадратическая погрешность положения характерной точки (M <sub>t</sub> ), м	Формулы, примененные для расчета средней квадратической погрешности положения характерных точек границ (M <sub>t</sub> ), м
		X	Y		X	Y				
1	2	3	4	5	6	7	8	9	10	11
—	н4210	—	—	—	532126.77	1361302.22	—	—	0.10	—
—	н4220	—	—	—	532133.59	1361302.60	—	—	0.10	—
—	н4230	—	—	—	532132.77	1361315.21	—	—	0.10	—
—	н4240	—	—	—	532126.08	1361314.78	—	—	0.10	—
—	н4210	—	—	—	532126.77	1361302.22	—	—	0.10	—

вид объекта недвижимости (здание, сооружение, объект незавершенного строительства) Здание

кадастровый номер (обозначение) 02:56:060504:376

Зона № \_\_\_\_\_

Номер контура	Номера характерных точек контура	Существующие координаты, м		R, м	Уточненные координаты, м		R, м	Метод определения координат	Средняя квадратическая погрешность положения характерной точки (M <sub>t</sub> ), м	Формулы, примененные для расчета средней квадратической погрешности положения характерных точек границ (M <sub>t</sub> ), м
		X	Y		X	Y				
1	2	3	4	5	6	7	8	9	10	11
—	н4250	—	—	—	532149.54	1361272.83	—	—	0.10	—
—	н4260	—	—	—	532157.39	1361273.32	—	—	0.10	—
—	н4270	—	—	—	532156.36	1361289.73	—	—	0.10	—
—	н4280	—	—	—	532148.51	1361289.24	—	—	0.10	—
—	н4250	—	—	—	532149.54	1361272.83	—	—	0.10	—
вид объекта недвижимости (здание, сооружение, объект незавершенного строительства) <u>Здание</u>										
кадастровый номер (обозначение) <u>02:56:060504:377</u>										
Зона № _____										
Номер контура	Номера характерных точек контура	Существующие координаты, м		R, м	Уточненные координаты, м		R, м	Метод определения координат	Средняя квадратическая погрешность положения характерной точки (M <sub>t</sub> ), м	Формулы, примененные для расчета средней квадратической погрешности положения характерных точек границ (M <sub>t</sub> ), м
		X	Y		X	Y				
1	2	3	4	5	6	7	8	9	10	11
—	н4290	—	—	—	532169.94	1361291.39	—	—	0.10	—
—	н4300	—	—	—	532170.76	1361284.42	—	—	0.10	—
—	н4310	—	—	—	532181.35	1361285.67	—	—	0.10	—
—	н4320	—	—	—	532180.53	1361292.63	—	—	0.10	—
—	н4290	—	—	—	532169.94	1361291.39	—	—	0.10	—
вид объекта недвижимости (здание, сооружение, объект незавершенного строительства) <u>Здание</u>										
кадастровый номер (обозначение) <u>02:56:060504:379</u>										
Зона № _____										
Номер контура	Номера характерных точек контура	Существующие координаты, м		R, м	Уточненные координаты, м		R, м	Метод определения координат	Средняя квадратическая погрешность положения характерной точки (M <sub>t</sub> ), м	Формулы, примененные для расчета средней квадратической погрешности положения характерных точек границ (M <sub>t</sub> ), м
		X	Y		X	Y				
1	2	3	4	5	6	7	8	9	10	11

—	н4330	—	—	—	532206.19	1361307.33	—	—	0.10	—
—	н4340	—	—	—	532213.09	1361307.94	—	—	0.10	—
—	н4350	—	—	—	532211.87	1361321.75	—	—	0.10	—
—	н4360	—	—	—	532204.97	1361321.14	—	—	0.10	—
—	н4330	—	—	—	532206.19	1361307.33	—	—	0.10	—

вид объекта недвижимости (здание, сооружение, объект незавершенного строительства) Здание

кадастровый номер (обозначение) 02:56:060504:380

Зона № \_\_\_\_\_

Номер контура	Номера характерных точек контура	Существующие координаты, м		R, м	Уточненные координаты, м		R, м	Метод определения координат	Средняя квадратическая погрешность положения характерной точки (M <sub>t</sub> ), м	Формулы, примененные для расчета средней квадратической погрешности положения характерных точек границ (M <sub>t</sub> ), м
		X	Y		X	Y				
1	2	3	4	5	6	7	8	9	10	11
—	н4370	—	—	—	532176.56	1361341.29	—	—	0.10	—
—	н4380	—	—	—	532184.07	1361341.96	—	—	0.10	—
—	н4390	—	—	—	532182.69	1361357.43	—	—	0.10	—
—	н4400	—	—	—	532175.18	1361356.75	—	—	0.10	—
—	н4370	—	—	—	532176.56	1361341.29	—	—	0.10	—

вид объекта недвижимости (здание, сооружение, объект незавершенного строительства) Здание

кадастровый номер (обозначение) 02:56:060504:381

Зона № \_\_\_\_\_

Номер контура	Номера характерных точек контура	Существующие координаты, м		R, м	Уточненные координаты, м		R, м	Метод определения координат	Средняя квадратическая погрешность положения характерной точки (M <sub>t</sub> ), м	Формулы, примененные для расчета средней квадратической погрешности положения характерных точек границ (M <sub>t</sub> ), м
		X	Y		X	Y				
1	2	3	4	5	6	7	8	9	10	11
—	н4410	—	—	—	532149.30	1361352.61	—	—	0.10	—
—	н4420	—	—	—	532155.29	1361353.10	—	—	0.10	—
—	н4430	—	—	—	532153.08	1361379.97	—	—	0.10	—
—	н4440	—	—	—	532147.08	1361379.48	—	—	0.10	—
—	н4410	—	—	—	532149.30	1361352.61	—	—	0.10	—

вид объекта недвижимости (здание, сооружение, объект незавершенного строительства) Здание

кадастровый номер (обозначение) 02:56:060504:382

Зона № \_\_\_\_\_

Номер контура	Номера характерных точек контура	Существующие координаты, м		R, м	Уточненные координаты, м		R, м	Метод определения координат	Средняя квадратическая погрешность положения характерной точки (M <sub>t</sub> ), м	Формулы, примененные для расчета средней квадратической погрешности положения характерных точек границ (M <sub>t</sub> ), м
		X	Y		X	Y				
1	2	3	4	5	6	7	8	9	10	11
—	н4450	—	—	—	532166.63	1361425.08	—	—	0.10	—
—	н4460	—	—	—	532176.10	1361425.38	—	—	0.10	—
—	н4470	—	—	—	532175.81	1361434.61	—	—	0.10	—
—	н4480	—	—	—	532166.34	1361434.30	—	—	0.10	—
—	н4450	—	—	—	532166.63	1361425.08	—	—	0.10	—
вид объекта недвижимости (здание, сооружение, объект незавершенного строительства) <u>Здание</u>										
кадастровый номер (обозначение) <u>02:56:060504:396</u>										
Зона № _____										
Номер контура	Номера характерных точек контура	Существующие координаты, м		R, м	Уточненные координаты, м		R, м	Метод определения координат	Средняя квадратическая погрешность положения характерной точки (M <sub>t</sub> ), м	Формулы, примененные для расчета средней квадратической погрешности положения характерных точек границ (M <sub>t</sub> ), м
		X	Y		X	Y				
1	2	3	4	5	6	7	8	9	10	11
—	н4490	—	—	—	532036.88	1361423.27	—	—	0.10	—
—	н4500	—	—	—	532043.97	1361424.03	—	—	0.10	—
—	н4510	—	—	—	532045.05	1361413.95	—	—	0.10	—
—	н4520	—	—	—	532037.96	1361413.19	—	—	0.10	—
—	н4490	—	—	—	532036.88	1361423.27	—	—	0.10	—
вид объекта недвижимости (здание, сооружение, объект незавершенного строительства) <u>Здание</u>										
кадастровый номер (обозначение) <u>02:56:060504:425</u>										
Зона № _____										
Номер контура	Номера характерных точек контура	Существующие координаты, м		R, м	Уточненные координаты, м		R, м	Метод определения координат	Средняя квадратическая погрешность положения характерной точки (M <sub>t</sub> ), м	Формулы, примененные для расчета средней квадратической погрешности положения характерных точек границ (M <sub>t</sub> ), м
		X	Y		X	Y				
1	2	3	4	5	6	7	8	9	10	11

—	н940	—	—	—	531664.48	1361413.96	—	—	0.10	—
—	н950	—	—	—	531668.60	1361414.29	—	—	0.10	—
—	н960	—	—	—	531668.32	1361417.82	—	—	0.10	—
—	н970	—	—	—	531664.19	1361417.48	—	—	0.10	—
—	н940	—	—	—	531664.48	1361413.96	—	—	0.10	—
вид объекта недвижимости (здание, сооружение, объект незавершенного строительства) <u>Здание</u>										
кадастровый номер (обозначение) <u>02:56:060504:426</u>										
Зона № _____										
Номер контура	Номера характерных точек контура	Существующие координаты, м		R, м	Уточненные координаты, м		R, м	Метод определения координат	Средняя квадратическая погрешность положения характерной точки (M <sub>t</sub> ), м	Формулы, примененные для расчета средней квадратической погрешности положения характерных точек границ (M <sub>t</sub> ), м
		X	Y		X	Y				
1	2	3	4	5	6	7	8	9	10	11
—	н980	—	—	—	531654.78	1361414.42	—	—	0.10	—
—	н990	—	—	—	531658.91	1361414.68	—	—	0.10	—
—	н1000	—	—	—	531658.64	1361418.79	—	—	0.10	—
—	н1010	—	—	—	531654.51	1361418.52	—	—	0.10	—
—	н980	—	—	—	531654.78	1361414.42	—	—	0.10	—
вид объекта недвижимости (здание, сооружение, объект незавершенного строительства) <u>Здание</u>										
кадастровый номер (обозначение) <u>02:56:060504:427</u>										
Зона № _____										
Номер контура	Номера характерных точек контура	Существующие координаты, м		R, м	Уточненные координаты, м		R, м	Метод определения координат	Средняя квадратическая погрешность положения характерной точки (M <sub>t</sub> ), м	Формулы, примененные для расчета средней квадратической погрешности положения характерных точек границ (M <sub>t</sub> ), м
		X	Y		X	Y				
1	2	3	4	5	6	7	8	9	10	11
—	н1100	—	—	—	531194.34	1361344.12	—	—	0.10	—
—	н1110	—	—	—	531196.07	1361338.22	—	—	0.10	—
—	н1120	—	—	—	531204.29	1361340.62	—	—	0.10	—
—	н1130	—	—	—	531202.56	1361346.53	—	—	0.10	—
—	н1100	—	—	—	531194.34	1361344.12	—	—	0.10	—
вид объекта недвижимости (здание, сооружение, объект незавершенного строительства) <u>Здание</u>										
кадастровый номер (обозначение) <u>02:56:060504:428</u>										
Зона № _____										

Номер контура	Номера характерных точек контура	Существующие координаты, м		R, м	Уточненные координаты, м		R, м	Метод определения координат	Средняя квадратическая погрешность положения характерной точки (M <sub>t</sub> ), м	Формулы, примененные для расчета средней квадратической погрешности положения характерных точек границ (M <sub>t</sub> ), м
		X	Y		X	Y				
1	2	3	4	5	6	7	8	9	10	11
—	н1020	—	—	—	531193.83	1361356.16	—	—	0.10	—
—	н1030	—	—	—	531198.41	1361357.47	—	—	0.10	—
—	н1040	—	—	—	531197.56	1361360.44	—	—	0.10	—
—	н1050	—	—	—	531192.98	1361359.13	—	—	0.10	—
—	н1020	—	—	—	531193.83	1361356.16	—	—	0.10	—
вид объекта недвижимости (здание, сооружение, объект незавершенного строительства) <u>Здание</u>										
кадастровый номер (обозначение) <u>02:56:060504:429</u>										
Зона № _____										
Номер контура	Номера характерных точек контура	Существующие координаты, м		R, м	Уточненные координаты, м		R, м	Метод определения координат	Средняя квадратическая погрешность положения характерной точки (M <sub>t</sub> ), м	Формулы, примененные для расчета средней квадратической погрешности положения характерных точек границ (M <sub>t</sub> ), м
		X	Y		X	Y				
1	2	3	4	5	6	7	8	9	10	11
—	н1060	—	—	—	531184.76	1361355.81	—	—	0.10	—
—	н1070	—	—	—	531190.58	1361357.16	—	—	0.10	—
—	н1080	—	—	—	531189.71	1361360.40	—	—	0.10	—
—	н1090	—	—	—	531183.89	1361359.05	—	—	0.10	—
—	н1060	—	—	—	531184.76	1361355.81	—	—	0.10	—
вид объекта недвижимости (здание, сооружение, объект незавершенного строительства) <u>Здание</u>										
кадастровый номер (обозначение) <u>02:56:060504:430</u>										
Зона № _____										
Номер контура	Номера характерных точек контура	Существующие координаты, м		R, м	Уточненные координаты, м		R, м	Метод определения координат	Средняя квадратическая погрешность положения характерной точки (M <sub>t</sub> ), м	Формулы, примененные для расчета средней квадратической погрешности положения характерных точек границ (M <sub>t</sub> ), м
		X	Y		X	Y				
1	2	3	4	5	6	7	8	9	10	11

—	н1140	—	—	—	531197.49	1361333.34	—	—	0.10	—
—	н1150	—	—	—	531203.04	1361334.96	—	—	0.10	—
—	н1160	—	—	—	531201.63	1361339.83	—	—	0.10	—
—	н1110	—	—	—	531196.07	1361338.22	—	—	0.10	—
—	н1140	—	—	—	531197.49	1361333.34	—	—	0.10	—
вид объекта недвижимости (здание, сооружение, объект незавершенного строительства) <u>Здание</u>										
кадастровый номер (обозначение) <u>02:56:060504:432</u>										
Зона № _____										
Номер контура	Номера характерных точек контура	Существующие координаты, м		R, м	Уточненные координаты, м		R, м	Метод определения координат	Средняя квадратическая погрешность положения характерной точки (M <sub>t</sub> ), м	Формулы, примененные для расчета средней квадратической погрешности положения характерных точек границ (M <sub>t</sub> ), м
		X	Y		X	Y				
1	2	3	4	5	6	7	8	9	10	11
—	н1170	—	—	—	531026.67	1361347.16	—	—	0.10	—
—	н1180	—	—	—	531025.93	1361340.00	—	—	0.10	—
—	н1190	—	—	—	531031.62	1361339.40	—	—	0.10	—
—	н1200	—	—	—	531032.37	1361346.56	—	—	0.10	—
—	н1170	—	—	—	531026.67	1361347.16	—	—	0.10	—
вид объекта недвижимости (здание, сооружение, объект незавершенного строительства) <u>Здание</u>										
кадастровый номер (обозначение) <u>02:56:060504:433</u>										
Зона № _____										
Номер контура	Номера характерных точек контура	Существующие координаты, м		R, м	Уточненные координаты, м		R, м	Метод определения координат	Средняя квадратическая погрешность положения характерной точки (M <sub>t</sub> ), м	Формулы, примененные для расчета средней квадратической погрешности положения характерных точек границ (M <sub>t</sub> ), м
		X	Y		X	Y				
1	2	3	4	5	6	7	8	9	10	11
—	н1210	—	—	—	531072.76	1361261.91	—	—	0.10	—
—	н1220	—	—	—	531076.45	1361262.75	—	—	0.10	—
—	н1230	—	—	—	531075.32	1361267.70	—	—	0.10	—
—	н1240	—	—	—	531071.64	1361266.86	—	—	0.10	—
—	н1210	—	—	—	531072.76	1361261.91	—	—	0.10	—
вид объекта недвижимости (здание, сооружение, объект незавершенного строительства) <u>Здание</u>										
кадастровый номер (обозначение) <u>02:56:060504:434</u>										
Зона № _____										

Номер контура	Номера характерных точек контура	Существующие координаты, м		R, м	Уточненные координаты, м		R, м	Метод определения координат	Средняя квадратическая погрешность положения характерной точки (M <sub>t</sub> ), м	Формулы, примененные для расчета средней квадратической погрешности положения характерных точек границ (M <sub>t</sub> ), м
		X	Y		X	Y				
1	2	3	4	5	6	7	8	9	10	11
—	н1250	—	—	—	531100.55	1361270.16	—	—	0.10	—
—	н1260	—	—	—	531099.47	1361274.39	—	—	0.10	—
—	н1270	—	—	—	531094.32	1361273.09	—	—	0.10	—
—	н1280	—	—	—	531095.39	1361268.86	—	—	0.10	—
—	н1250	—	—	—	531100.55	1361270.16	—	—	0.10	—
вид объекта недвижимости (здание, сооружение, объект незавершенного строительства) <u>Здание</u>										
кадастровый номер (обозначение) <u>02:56:060504:435</u>										
Зона № _____										
Номер контура	Номера характерных точек контура	Существующие координаты, м		R, м	Уточненные координаты, м		R, м	Метод определения координат	Средняя квадратическая погрешность положения характерной точки (M <sub>t</sub> ), м	Формулы, примененные для расчета средней квадратической погрешности положения характерных точек границ (M <sub>t</sub> ), м
		X	Y		X	Y				
1	2	3	4	5	6	7	8	9	10	11
—	н1330	—	—	—	531006.73	1361168.51	—	—	0.10	—
—	н1340	—	—	—	531009.76	1361168.81	—	—	0.10	—
—	н1350	—	—	—	531009.09	1361175.64	—	—	0.10	—
—	н1360	—	—	—	531006.05	1361175.34	—	—	0.10	—
—	н1330	—	—	—	531006.73	1361168.51	—	—	0.10	—
вид объекта недвижимости (здание, сооружение, объект незавершенного строительства) <u>Здание</u>										
кадастровый номер (обозначение) <u>02:56:060504:436</u>										
Зона № _____										
Номер контура	Номера характерных точек контура	Существующие координаты, м		R, м	Уточненные координаты, м		R, м	Метод определения координат	Средняя квадратическая погрешность положения характерной точки (M <sub>t</sub> ), м	Формулы, примененные для расчета средней квадратической погрешности положения характерных точек границ (M <sub>t</sub> ), м
		X	Y		X	Y				
1	2	3	4	5	6	7	8	9	10	11

—	н1290	—	—	—	531007.25	1361163.18	—	—	0.10	—
—	н1300	—	—	—	531010.27	1361163.48	—	—	0.10	—
—	н1310	—	—	—	531009.79	1361168.51	—	—	0.10	—
—	н1320	—	—	—	531006.76	1361168.21	—	—	0.10	—
—	н1290	—	—	—	531007.25	1361163.18	—	—	0.10	—

вид объекта недвижимости (здание, сооружение, объект незавершенного строительства) Здание

кадастровый номер (обозначение) 02:56:060504:437

Зона № \_\_\_\_\_

Номер контура	Номера характерных точек контура	Существующие координаты, м		R, м	Уточненные координаты, м		R, м	Метод определения координат	Средняя квадратическая погрешность положения характерной точки (M <sub>t</sub> ), м	Формулы, примененные для расчета средней квадратической погрешности положения характерных точек границ (M <sub>t</sub> ), м
		X	Y		X	Y				
1	2	3	4	5	6	7	8	9	10	11
—	н1370	—	—	—	531067.59	1361147.17	—	—	0.10	—
—	н1380	—	—	—	531072.44	1361149.28	—	—	0.10	—
—	н1390	—	—	—	531069.79	1361155.36	—	—	0.10	—
—	н1400	—	—	—	531064.94	1361153.25	—	—	0.10	—
—	н1370	—	—	—	531067.59	1361147.17	—	—	0.10	—

вид объекта недвижимости (здание, сооружение, объект незавершенного строительства) Здание

кадастровый номер (обозначение) 02:56:060504:438

Зона № \_\_\_\_\_

Номер контура	Номера характерных точек контура	Существующие координаты, м		R, м	Уточненные координаты, м		R, м	Метод определения координат	Средняя квадратическая погрешность положения характерной точки (M <sub>t</sub> ), м	Формулы, примененные для расчета средней квадратической погрешности положения характерных точек границ (M <sub>t</sub> ), м
		X	Y		X	Y				
1	2	3	4	5	6	7	8	9	10	11
—	н1410	—	—	—	531217.12	1361173.32	—	—	0.10	—
—	н1420	—	—	—	531221.08	1361174.43	—	—	0.10	—
—	н1430	—	—	—	531220.01	1361178.22	—	—	0.10	—
—	н1440	—	—	—	531216.05	1361177.11	—	—	0.10	—
—	н1410	—	—	—	531217.12	1361173.32	—	—	0.10	—

вид объекта недвижимости (здание, сооружение, объект незавершенного строительства) Здание

кадастровый номер (обозначение) 02:56:060504:439

Зона № \_\_\_\_\_

Номер контура	Номера характерных точек контура	Существующие координаты, м		R, м	Уточненные координаты, м		R, м	Метод определения координат	Средняя квадратическая погрешность положения характерной точки (M <sub>t</sub> ), м	Формулы, примененные для расчета средней квадратической погрешности положения характерных точек границ (M <sub>t</sub> ), м
		X	Y		X	Y				
1	2	3	4	5	6	7	8	9	10	11
—	н1450	—	—	—	531398.19	1361502.33	—	—	0.10	—
—	н1460	—	—	—	531402.09	1361501.18	—	—	0.10	—
—	н1470	—	—	—	531405.12	1361511.56	—	—	0.10	—
—	н1480	—	—	—	531401.22	1361512.70	—	—	0.10	—
—	н1450	—	—	—	531398.19	1361502.33	—	—	0.10	—
вид объекта недвижимости (здание, сооружение, объект незавершенного строительства) <u>Здание</u>										
кадастровый номер (обозначение) <u>02:56:060504:440</u>										
Зона № _____										
Номер контура	Номера характерных точек контура	Существующие координаты, м		R, м	Уточненные координаты, м		R, м	Метод определения координат	Средняя квадратическая погрешность положения характерной точки (M <sub>t</sub> ), м	Формулы, примененные для расчета средней квадратической погрешности положения характерных точек границ (M <sub>t</sub> ), м
		X	Y		X	Y				
1	2	3	4	5	6	7	8	9	10	11
—	н1490	—	—	—	531343.62	1361499.90	—	—	0.10	—
—	н1500	—	—	—	531346.73	1361515.22	—	—	0.10	—
—	н1510	—	—	—	531340.54	1361516.48	—	—	0.10	—
—	н1520	—	—	—	531337.44	1361501.15	—	—	0.10	—
—	н1490	—	—	—	531343.62	1361499.90	—	—	0.10	—
вид объекта недвижимости (здание, сооружение, объект незавершенного строительства) <u>Здание</u>										
кадастровый номер (обозначение) <u>02:56:060504:441</u>										
Зона № _____										
Номер контура	Номера характерных точек контура	Существующие координаты, м		R, м	Уточненные координаты, м		R, м	Метод определения координат	Средняя квадратическая погрешность положения характерной точки (M <sub>t</sub> ), м	Формулы, примененные для расчета средней квадратической погрешности положения характерных точек границ (M <sub>t</sub> ), м
		X	Y		X	Y				
1	2	3	4	5	6	7	8	9	10	11

—	н1530	—	—	—	531068.94	1361281.19	—	—	0.10	—
—	н1540	—	—	—	531073.43	1361282.39	—	—	0.10	—
—	н1550	—	—	—	531075.82	1361273.25	—	—	0.10	—
—	н1560	—	—	—	531071.34	1361272.02	—	—	0.10	—
—	н1530	—	—	—	531068.94	1361281.19	—	—	0.10	—
вид объекта недвижимости (здание, сооружение, объект незавершенного строительства) <u>Здание</u>										
кадастровый номер (обозначение) <u>02:56:060504:442</u>										
Зона № _____										
Номер контура	Номера характерных точек контура	Существующие координаты, м		R, м	Уточненные координаты, м		R, м	Метод определения координат	Средняя квадратическая погрешность положения характерной точки (M <sub>t</sub> ), м	Формулы, примененные для расчета средней квадратической погрешности положения характерных точек границ (M <sub>t</sub> ), м
		X	Y		X	Y				
1	2	3	4	5	6	7	8	9	10	11
—	н1570	—	—	—	531432.98	1361399.46	—	—	0.10	—
—	н1580	—	—	—	531436.04	1361399.90	—	—	0.10	—
—	н1590	—	—	—	531435.41	1361404.30	—	—	0.10	—
—	н1600	—	—	—	531432.35	1361403.86	—	—	0.10	—
—	н1570	—	—	—	531432.98	1361399.46	—	—	0.10	—
вид объекта недвижимости (здание, сооружение, объект незавершенного строительства) <u>Здание</u>										
кадастровый номер (обозначение) <u>02:56:060504:445</u>										
Зона № _____										
Номер контура	Номера характерных точек контура	Существующие координаты, м		R, м	Уточненные координаты, м		R, м	Метод определения координат	Средняя квадратическая погрешность положения характерной точки (M <sub>t</sub> ), м	Формулы, примененные для расчета средней квадратической погрешности положения характерных точек границ (M <sub>t</sub> ), м
		X	Y		X	Y				
1	2	3	4	5	6	7	8	9	10	11
—	н1610	—	—	—	530974.57	1361089.39	—	—	0.10	—
—	н1620	—	—	—	530978.98	1361090.17	—	—	0.10	—
—	н1630	—	—	—	530977.89	1361096.34	—	—	0.10	—
—	н1640	—	—	—	530973.48	1361095.56	—	—	0.10	—
—	н1610	—	—	—	530974.57	1361089.39	—	—	0.10	—
вид объекта недвижимости (здание, сооружение, объект незавершенного строительства) <u>Здание</u>										
кадастровый номер (обозначение) <u>02:56:060504:446</u>										
Зона № _____										

Номер контура	Номера характерных точек контура	Существующие координаты, м		R, м	Уточненные координаты, м		R, м	Метод определения координат	Средняя квадратическая погрешность положения характерной точки (M <sub>t</sub> ), м	Формулы, примененные для расчета средней квадратической погрешности положения характерных точек границ (M <sub>t</sub> ), м
		X	Y		X	Y				
1	2	3	4	5	6	7	8	9	10	11
—	н1650	—	—	—	530990.76	1361101.18	—	—	0.10	—
—	н1660	—	—	—	530992.60	1361094.27	—	—	0.10	—
—	н1670	—	—	—	530999.74	1361096.18	—	—	0.10	—
—	н1680	—	—	—	530997.90	1361103.09	—	—	0.10	—
—	н1650	—	—	—	530990.76	1361101.18	—	—	0.10	—
вид объекта недвижимости (здание, сооружение, объект незавершенного строительства) <u>Здание</u>										
кадастровый номер (обозначение) <u>02:56:060504:447</u>										
Зона № _____										
Номер контура	Номера характерных точек контура	Существующие координаты, м		R, м	Уточненные координаты, м		R, м	Метод определения координат	Средняя квадратическая погрешность положения характерной точки (M <sub>t</sub> ), м	Формулы, примененные для расчета средней квадратической погрешности положения характерных точек границ (M <sub>t</sub> ), м
		X	Y		X	Y				
1	2	3	4	5	6	7	8	9	10	11
—	н1690	—	—	—	530989.30	1361107.40	—	—	0.10	—
—	н1700	—	—	—	530989.79	1361102.64	—	—	0.10	—
—	н1710	—	—	—	530992.54	1361102.93	—	—	0.10	—
—	н1720	—	—	—	530992.05	1361107.68	—	—	0.10	—
—	н1690	—	—	—	530989.30	1361107.40	—	—	0.10	—
вид объекта недвижимости (здание, сооружение, объект незавершенного строительства) <u>Здание</u>										
кадастровый номер (обозначение) <u>02:56:060504:448</u>										
Зона № _____										
Номер контура	Номера характерных точек контура	Существующие координаты, м		R, м	Уточненные координаты, м		R, м	Метод определения координат	Средняя квадратическая погрешность положения характерной точки (M <sub>t</sub> ), м	Формулы, примененные для расчета средней квадратической погрешности положения характерных точек границ (M <sub>t</sub> ), м
		X	Y		X	Y				
1	2	3	4	5	6	7	8	9	10	11

—	н4570	—	—	—	531014.39	1361137.87	—	—	0.10	—
—	н4580	—	—	—	531021.90	1361139.08	—	—	0.10	—
—	н4590	—	—	—	531022.77	1361133.61	—	—	0.10	—
—	н4600	—	—	—	531015.27	1361132.40	—	—	0.10	—
—	н4570	—	—	—	531014.39	1361137.87	—	—	0.10	—
вид объекта недвижимости (здание, сооружение, объект незавершенного строительства) <u>Здание</u>										
кадастровый номер (обозначение) <u>02:56:060504:449</u>										
Зона № _____										
Номер контура	Номера характерных точек контура	Существующие координаты, м		R, м	Уточненные координаты, м		R, м	Метод определения координат	Средняя квадратическая погрешность положения характерной точки (M <sub>t</sub> ), м	Формулы, примененные для расчета средней квадратической погрешности положения характерных точек границ (M <sub>t</sub> ), м
		X	Y		X	Y				
1	2	3	4	5	6	7	8	9	10	11
—	н1730	—	—	—	531241.46	1361186.50	—	—	0.10	—
—	н1740	—	—	—	531246.80	1361187.87	—	—	0.10	—
—	н1750	—	—	—	531248.67	1361180.69	—	—	0.10	—
—	н1760	—	—	—	531243.43	1361179.43	—	—	0.10	—
—	н1730	—	—	—	531241.46	1361186.50	—	—	0.10	—
вид объекта недвижимости (здание, сооружение, объект незавершенного строительства) <u>Здание</u>										
кадастровый номер (обозначение) <u>02:56:060504:450</u>										
Зона № _____										
Номер контура	Номера характерных точек контура	Существующие координаты, м		R, м	Уточненные координаты, м		R, м	Метод определения координат	Средняя квадратическая погрешность положения характерной точки (M <sub>t</sub> ), м	Формулы, примененные для расчета средней квадратической погрешности положения характерных точек границ (M <sub>t</sub> ), м
		X	Y		X	Y				
1	2	3	4	5	6	7	8	9	10	11
—	н620	—	—	—	531258.97	1361263.34	—	—	0.10	—
—	н630	—	—	—	531260.84	1361266.09	—	—	0.10	—
—	н640	—	—	—	531258.32	1361267.81	—	—	0.10	—
—	н650	—	—	—	531256.45	1361265.05	—	—	0.10	—
—	н620	—	—	—	531258.97	1361263.34	—	—	0.10	—
вид объекта недвижимости (здание, сооружение, объект незавершенного строительства) <u>Здание</u>										
кадастровый номер (обозначение) <u>02:56:060504:451</u>										
Зона № _____										

Номер контура	Номера характерных точек контура	Существующие координаты, м		R, м	Уточненные координаты, м		R, м	Метод определения координат	Средняя квадратическая погрешность положения характерной точки (M <sub>t</sub> ), м	Формулы, примененные для расчета средней квадратической погрешности положения характерных точек границ (M <sub>t</sub> ), м
		X	Y		X	Y				
1	2	3	4	5	6	7	8	9	10	11
—	н1810	—	—	—	531283.68	1361289.50	—	—	0.10	—
—	н1820	—	—	—	531284.57	1361295.61	—	—	0.10	—
—	н1830	—	—	—	531280.00	1361296.28	—	—	0.10	—
—	н1840	—	—	—	531279.10	1361290.16	—	—	0.10	—
—	н1810	—	—	—	531283.68	1361289.50	—	—	0.10	—
вид объекта недвижимости (здание, сооружение, объект незавершенного строительства) <u>Здание</u>										
кадастровый номер (обозначение) <u>02:56:060504:452</u>										
Зона № _____										
Номер контура	Номера характерных точек контура	Существующие координаты, м		R, м	Уточненные координаты, м		R, м	Метод определения координат	Средняя квадратическая погрешность положения характерной точки (M <sub>t</sub> ), м	Формулы, примененные для расчета средней квадратической погрешности положения характерных точек границ (M <sub>t</sub> ), м
		X	Y		X	Y				
1	2	3	4	5	6	7	8	9	10	11
—	н1850	—	—	—	531285.97	1361298.15	—	—	0.10	—
—	н1860	—	—	—	531287.36	1361308.03	—	—	0.10	—
—	н1870	—	—	—	531280.79	1361308.96	—	—	0.10	—
—	н1880	—	—	—	531279.40	1361299.07	—	—	0.10	—
—	н1850	—	—	—	531285.97	1361298.15	—	—	0.10	—
вид объекта недвижимости (здание, сооружение, объект незавершенного строительства) <u>Здание</u>										
кадастровый номер (обозначение) <u>02:56:060504:452</u>										
Зона № _____										
Номер контура	Номера характерных точек контура	Существующие координаты, м		R, м	Уточненные координаты, м		R, м	Метод определения координат	Средняя квадратическая погрешность положения характерной точки (M <sub>t</sub> ), м	Формулы, примененные для расчета средней квадратической погрешности положения характерных точек границ (M <sub>t</sub> ), м
		X	Y		X	Y				
1	2	3	4	5	6	7	8	9	10	11

—	н1770	—	—	—	531277.85	1361283.49	—	—	0.10	—
—	н1780	—	—	—	531281.04	1361282.17	—	—	0.10	—
—	н1790	—	—	—	531283.03	1361286.98	—	—	0.10	—
—	н1800	—	—	—	531279.84	1361288.30	—	—	0.10	—
—	н1770	—	—	—	531277.85	1361283.49	—	—	0.10	—
вид объекта недвижимости (здание, сооружение, объект незавершенного строительства) <u>Здание</u>										
кадастровый номер (обозначение) <u>02:56:060504:454</u>										
Зона № _____										
Номер контура	Номера характерных точек контура	Существующие координаты, м		R, м	Уточненные координаты, м		R, м	Метод определения координат	Средняя квадратическая погрешность положения характерной точки (M <sub>t</sub> ), м	Формулы, примененные для расчета средней квадратической погрешности положения характерных точек границ (M <sub>t</sub> ), м
		X	Y		X	Y				
1	2	3	4	5	6	7	8	9	10	11
—	н1890	—	—	—	531313.38	1361419.64	—	—	0.10	—
—	н1900	—	—	—	531313.21	1361423.48	—	—	0.10	—
—	н1910	—	—	—	531309.43	1361423.31	—	—	0.10	—
—	н1920	—	—	—	531309.61	1361419.46	—	—	0.10	—
—	н1890	—	—	—	531313.38	1361419.64	—	—	0.10	—
вид объекта недвижимости (здание, сооружение, объект незавершенного строительства) <u>Здание</u>										
кадастровый номер (обозначение) <u>02:56:060504:456</u>										
Зона № _____										
Номер контура	Номера характерных точек контура	Существующие координаты, м		R, м	Уточненные координаты, м		R, м	Метод определения координат	Средняя квадратическая погрешность положения характерной точки (M <sub>t</sub> ), м	Формулы, примененные для расчета средней квадратической погрешности положения характерных точек границ (M <sub>t</sub> ), м
		X	Y		X	Y				
1	2	3	4	5	6	7	8	9	10	11
—	н1930	—	—	—	531292.89	1361353.53	—	—	0.10	—
—	н1940	—	—	—	531296.86	1361354.93	—	—	0.10	—
—	н1950	—	—	—	531295.11	1361359.89	—	—	0.10	—
—	н1960	—	—	—	531291.14	1361358.49	—	—	0.10	—
—	н1930	—	—	—	531292.89	1361353.53	—	—	0.10	—
вид объекта недвижимости (здание, сооружение, объект незавершенного строительства) <u>Здание</u>										
кадастровый номер (обозначение) <u>02:56:060504:457</u>										
Зона № _____										

Номер контура	Номера характерных точек контура	Существующие координаты, м		R, м	Уточненные координаты, м		R, м	Метод определения координат	Средняя квадратическая погрешность положения характерной точки (M <sub>t</sub> ), м	Формулы, примененные для расчета средней квадратической погрешности положения характерных точек границ (M <sub>t</sub> ), м
		X	Y		X	Y				
1	2	3	4	5	6	7	8	9	10	11
—	н1970	—	—	—	531133.65	1361294.54	—	—	0.10	—
—	н1980	—	—	—	531127.70	1361292.92	—	—	0.10	—
—	н1990	—	—	—	531130.07	1361284.32	—	—	0.10	—
—	н2000	—	—	—	531136.01	1361285.96	—	—	0.10	—
—	н1970	—	—	—	531133.65	1361294.54	—	—	0.10	—
вид объекта недвижимости (здание, сооружение, объект незавершенного строительства) <u>Здание</u>										
кадастровый номер (обозначение) <u>02:56:060504:458</u>										
Зона № _____										
Номер контура	Номера характерных точек контура	Существующие координаты, м		R, м	Уточненные координаты, м		R, м	Метод определения координат	Средняя квадратическая погрешность положения характерной точки (M <sub>t</sub> ), м	Формулы, примененные для расчета средней квадратической погрешности положения характерных точек границ (M <sub>t</sub> ), м
		X	Y		X	Y				
1	2	3	4	5	6	7	8	9	10	11
—	н2010	—	—	—	531171.14	1361271.92	—	—	0.10	—
—	н2020	—	—	—	531174.85	1361272.46	—	—	0.10	—
—	н2030	—	—	—	531174.13	1361277.31	—	—	0.10	—
—	н2040	—	—	—	531170.43	1361276.77	—	—	0.10	—
—	н2010	—	—	—	531171.14	1361271.92	—	—	0.10	—
вид объекта недвижимости (здание, сооружение, объект незавершенного строительства) <u>Здание</u>										
кадастровый номер (обозначение) <u>02:56:060504:459</u>										
Зона № _____										
Номер контура	Номера характерных точек контура	Существующие координаты, м		R, м	Уточненные координаты, м		R, м	Метод определения координат	Средняя квадратическая погрешность положения характерной точки (M <sub>t</sub> ), м	Формулы, примененные для расчета средней квадратической погрешности положения характерных точек границ (M <sub>t</sub> ), м
		X	Y		X	Y				
1	2	3	4	5	6	7	8	9	10	11

—	н2050	—	—	—	531164.35	1361286.15	—	—	0.10	—
—	н2060	—	—	—	531165.47	1361280.37	—	—	0.10	—
—	н2070	—	—	—	531169.66	1361281.19	—	—	0.10	—
—	н2080	—	—	—	531168.54	1361286.96	—	—	0.10	—
—	н2050	—	—	—	531164.35	1361286.15	—	—	0.10	—
вид объекта недвижимости (здание, сооружение, объект незавершенного строительства) <u>Здание</u>										
кадастровый номер (обозначение) <u>02:56:060504:462</u>										
Зона № _____										
Номер контура	Номера характерных точек контура	Существующие координаты, м		R, м	Уточненные координаты, м		R, м	Метод определения координат	Средняя квадратическая погрешность положения характерной точки (M <sub>t</sub> ), м	Формулы, примененные для расчета средней квадратической погрешности положения характерных точек границ (M <sub>t</sub> ), м
		X	Y		X	Y				
1	2	3	4	5	6	7	8	9	10	11
—	н2090	—	—	—	531565.76	1361411.41	—	—	0.10	—
—	н2100	—	—	—	531569.70	1361411.54	—	—	0.10	—
—	н2110	—	—	—	531569.51	1361417.09	—	—	0.10	—
—	н2120	—	—	—	531565.58	1361416.96	—	—	0.10	—
—	н2090	—	—	—	531565.76	1361411.41	—	—	0.10	—
вид объекта недвижимости (здание, сооружение, объект незавершенного строительства) <u>Здание</u>										
кадастровый номер (обозначение) <u>02:56:060504:464</u>										
Зона № _____										
Номер контура	Номера характерных точек контура	Существующие координаты, м		R, м	Уточненные координаты, м		R, м	Метод определения координат	Средняя квадратическая погрешность положения характерной точки (M <sub>t</sub> ), м	Формулы, примененные для расчета средней квадратической погрешности положения характерных точек границ (M <sub>t</sub> ), м
		X	Y		X	Y				
1	2	3	4	5	6	7	8	9	10	11
—	н2130	—	—	—	531060.43	1361337.47	—	—	0.10	—
—	н2140	—	—	—	531067.26	1361339.22	—	—	0.10	—
—	н2150	—	—	—	531069.59	1361329.50	—	—	0.10	—
—	н2160	—	—	—	531062.78	1361327.90	—	—	0.10	—
—	н2130	—	—	—	531060.43	1361337.47	—	—	0.10	—
вид объекта недвижимости (здание, сооружение, объект незавершенного строительства) <u>Здание</u>										
кадастровый номер (обозначение) <u>02:56:060504:465</u>										
Зона № _____										

Номер контура	Номера характерных точек контура	Существующие координаты, м		R, м	Уточненные координаты, м		R, м	Метод определения координат	Средняя квадратическая погрешность положения характерной точки (M <sub>t</sub> ), м	Формулы, примененные для расчета средней квадратической погрешности положения характерных точек границ (M <sub>t</sub> ), м
		X	Y		X	Y				
1	2	3	4	5	6	7	8	9	10	11
—	н2250	—	—	—	531015.46	1361337.87	—	—	0.10	—
—	н2260	—	—	—	531014.22	1361342.89	—	—	0.10	—
—	н2270	—	—	—	531010.94	1361342.08	—	—	0.10	—
—	н2280	—	—	—	531012.18	1361337.06	—	—	0.10	—
—	н2250	—	—	—	531015.46	1361337.87	—	—	0.10	—
вид объекта недвижимости (здание, сооружение, объект незавершенного строительства) <u>Здание</u>										
кадастровый номер (обозначение) <u>02:56:060504:466</u>										
Зона № _____										
Номер контура	Номера характерных точек контура	Существующие координаты, м		R, м	Уточненные координаты, м		R, м	Метод определения координат	Средняя квадратическая погрешность положения характерной точки (M <sub>t</sub> ), м	Формулы, примененные для расчета средней квадратической погрешности положения характерных точек границ (M <sub>t</sub> ), м
		X	Y		X	Y				
1	2	3	4	5	6	7	8	9	10	11
—	н2210	—	—	—	531020.41	1361321.28	—	—	0.10	—
—	н2220	—	—	—	531019.26	1361328.38	—	—	0.10	—
—	н2230	—	—	—	531012.81	1361327.33	—	—	0.10	—
—	н2240	—	—	—	531013.97	1361320.23	—	—	0.10	—
—	н2210	—	—	—	531020.41	1361321.28	—	—	0.10	—
вид объекта недвижимости (здание, сооружение, объект незавершенного строительства) <u>Здание</u>										
кадастровый номер (обозначение) <u>02:56:060504:467</u>										
Зона № _____										
Номер контура	Номера характерных точек контура	Существующие координаты, м		R, м	Уточненные координаты, м		R, м	Метод определения координат	Средняя квадратическая погрешность положения характерной точки (M <sub>t</sub> ), м	Формулы, примененные для расчета средней квадратической погрешности положения характерных точек границ (M <sub>t</sub> ), м
		X	Y		X	Y				
1	2	3	4	5	6	7	8	9	10	11

—	н2170	—	—	—	531023.12	1361302.48	—	—	0.10	—
—	н2180	—	—	—	531029.44	1361304.07	—	—	0.10	—
—	н2190	—	—	—	531028.68	1361307.11	—	—	0.10	—
—	н2200	—	—	—	531022.35	1361305.51	—	—	0.10	—
—	н2170	—	—	—	531023.12	1361302.48	—	—	0.10	—

вид объекта недвижимости (здание, сооружение, объект незавершенного строительства) Здание

кадастровый номер (обозначение) 02:56:060504:468

Зона № \_\_\_\_\_

Номер контура	Номера характерных точек контура	Существующие координаты, м		R, м	Уточненные координаты, м		R, м	Метод определения координат	Средняя квадратическая погрешность положения характерной точки (M <sub>t</sub> ), м	Формулы, примененные для расчета средней квадратической погрешности положения характерных точек границ (M <sub>t</sub> ), м
		X	Y		X	Y				
1	2	3	4	5	6	7	8	9	10	11
—	н2290	—	—	—	530919.74	1361182.25	—	—	0.10	—
—	н2300	—	—	—	530926.43	1361183.46	—	—	0.10	—
—	н2310	—	—	—	530925.80	1361186.95	—	—	0.10	—
—	н2320	—	—	—	530919.11	1361185.74	—	—	0.10	—
—	н2290	—	—	—	530919.74	1361182.25	—	—	0.10	—

вид объекта недвижимости (здание, сооружение, объект незавершенного строительства) Здание

кадастровый номер (обозначение) 02:56:060504:469

Зона № \_\_\_\_\_

Номер контура	Номера характерных точек контура	Существующие координаты, м		R, м	Уточненные координаты, м		R, м	Метод определения координат	Средняя квадратическая погрешность положения характерной точки (M <sub>t</sub> ), м	Формулы, примененные для расчета средней квадратической погрешности положения характерных точек границ (M <sub>t</sub> ), м
		X	Y		X	Y				
1	2	3	4	5	6	7	8	9	10	11
—	н2330	—	—	—	531050.33	1361278.33	—	—	0.10	—
—	н2340	—	—	—	531044.17	1361276.92	—	—	0.10	—
—	н2350	—	—	—	531046.36	1361267.36	—	—	0.10	—
—	н2360	—	—	—	531052.52	1361268.77	—	—	0.10	—
—	н2330	—	—	—	531050.33	1361278.33	—	—	0.10	—

вид объекта недвижимости (здание, сооружение, объект незавершенного строительства) Здание

кадастровый номер (обозначение) 02:56:060504:470

Зона № \_\_\_\_\_

Номер контура	Номера характерных точек контура	Существующие координаты, м		R, м	Уточненные координаты, м		R, м	Метод определения координат	Средняя квадратическая погрешность положения характерной точки (M <sub>t</sub> ), м	Формулы, примененные для расчета средней квадратической погрешности положения характерных точек границ (M <sub>t</sub> ), м
		X	Y		X	Y				
1	2	3	4	5	6	7	8	9	10	11
—	н2370	—	—	—	531033.40	1361265.10	—	—	0.10	—
—	н2380	—	—	—	531038.27	1361266.13	—	—	0.10	—
—	н2390	—	—	—	531037.18	1361271.24	—	—	0.10	—
—	н2400	—	—	—	531032.32	1361270.21	—	—	0.10	—
—	н2370	—	—	—	531033.40	1361265.10	—	—	0.10	—
вид объекта недвижимости (здание, сооружение, объект незавершенного строительства) <u>Здание</u>										
кадастровый номер (обозначение) <u>02:56:060504:471</u>										
Зона № _____										
Номер контура	Номера характерных точек контура	Существующие координаты, м		R, м	Уточненные координаты, м		R, м	Метод определения координат	Средняя квадратическая погрешность положения характерной точки (M <sub>t</sub> ), м	Формулы, примененные для расчета средней квадратической погрешности положения характерных точек границ (M <sub>t</sub> ), м
		X	Y		X	Y				
1	2	3	4	5	6	7	8	9	10	11
—	н2410	—	—	—	531110.06	1361269.25	—	—	0.10	—
—	н2420	—	—	—	531114.83	1361270.75	—	—	0.10	—
—	н2430	—	—	—	531116.76	1361264.53	—	—	0.10	—
—	н2440	—	—	—	531112.01	1361263.04	—	—	0.10	—
—	н2410	—	—	—	531110.06	1361269.25	—	—	0.10	—
вид объекта недвижимости (здание, сооружение, объект незавершенного строительства) <u>Здание</u>										
кадастровый номер (обозначение) <u>02:56:060504:473</u>										
Зона № _____										
Номер контура	Номера характерных точек контура	Существующие координаты, м		R, м	Уточненные координаты, м		R, м	Метод определения координат	Средняя квадратическая погрешность положения характерной точки (M <sub>t</sub> ), м	Формулы, примененные для расчета средней квадратической погрешности положения характерных точек границ (M <sub>t</sub> ), м
		X	Y		X	Y				
1	2	3	4	5	6	7	8	9	10	11

—	н2450	—	—	—	531142.52	1361279.42	—	—	0.10	—
—	н2460	—	—	—	531146.49	1361280.17	—	—	0.10	—
—	н2470	—	—	—	531145.93	1361283.17	—	—	0.10	—
—	н2480	—	—	—	531141.96	1361282.43	—	—	0.10	—
—	н2450	—	—	—	531142.52	1361279.42	—	—	0.10	—

вид объекта недвижимости (здание, сооружение, объект незавершенного строительства) Здание

кадастровый номер (обозначение) 02:56:060504:475

Зона № \_\_\_\_\_

Номер контура	Номера характерных точек контура	Существующие координаты, м		R, м	Уточненные координаты, м		R, м	Метод определения координат	Средняя квадратическая погрешность положения характерной точки (M <sub>t</sub> ), м	Формулы, примененные для расчета средней квадратической погрешности положения характерных точек границ (M <sub>t</sub> ), м
		X	Y		X	Y				
1	2	3	4	5	6	7	8	9	10	11
—	н580	—	—	—	531596.76	1361417.13	—	—	0.10	—
—	н590	—	—	—	531597.07	1361410.96	—	—	0.10	—
—	н600	—	—	—	531603.74	1361411.30	—	—	0.10	—
—	н610	—	—	—	531603.43	1361417.46	—	—	0.10	—
—	н580	—	—	—	531596.76	1361417.13	—	—	0.10	—

вид объекта недвижимости (здание, сооружение, объект незавершенного строительства) Здание

кадастровый номер (обозначение) 02:56:060504:477

Зона № \_\_\_\_\_

Номер контура	Номера характерных точек контура	Существующие координаты, м		R, м	Уточненные координаты, м		R, м	Метод определения координат	Средняя квадратическая погрешность положения характерной точки (M <sub>t</sub> ), м	Формулы, примененные для расчета средней квадратической погрешности положения характерных точек границ (M <sub>t</sub> ), м
		X	Y		X	Y				
1	2	3	4	5	6	7	8	9	10	11
—	н780	—	—	—	531118.55	1361287.62	—	—	0.10	—
—	н790	—	—	—	531119.41	1361283.19	—	—	0.10	—
—	н800	—	—	—	531123.46	1361283.98	—	—	0.10	—
—	н810	—	—	—	531122.59	1361288.41	—	—	0.10	—
—	н780	—	—	—	531118.55	1361287.62	—	—	0.10	—

вид объекта недвижимости (здание, сооружение, объект незавершенного строительства) Здание

кадастровый номер (обозначение) 02:56:060504:478

Зона № \_\_\_\_\_

Номер контура	Номера характерных точек контура	Существующие координаты, м		R, м	Уточненные координаты, м		R, м	Метод определения координат	Средняя квадратическая погрешность положения характерной точки (M <sub>t</sub> ), м	Формулы, примененные для расчета средней квадратической погрешности положения характерных точек границ (M <sub>t</sub> ), м
		X	Y		X	Y				
1	2	3	4	5	6	7	8	9	10	11
—	н2530	—	—	—	531300.92	1361417.35	—	—	0.10	—
—	н2540	—	—	—	531307.64	1361418.09	—	—	0.10	—
—	н2550	—	—	—	531307.26	1361421.57	—	—	0.10	—
—	н2560	—	—	—	531300.54	1361420.83	—	—	0.10	—
—	н2530	—	—	—	531300.92	1361417.35	—	—	0.10	—
вид объекта недвижимости (здание, сооружение, объект незавершенного строительства) <u>Здание</u>										
кадастровый номер (обозначение) <u>02:56:060504:482</u>										
Зона № _____										
Номер контура	Номера характерных точек контура	Существующие координаты, м		R, м	Уточненные координаты, м		R, м	Метод определения координат	Средняя квадратическая погрешность положения характерной точки (M <sub>t</sub> ), м	Формулы, примененные для расчета средней квадратической погрешности положения характерных точек границ (M <sub>t</sub> ), м
		X	Y		X	Y				
1	2	3	4	5	6	7	8	9	10	11
—	н2570	—	—	—	531256.42	1361185.79	—	—	0.10	—
—	н2580	—	—	—	531255.10	1361189.02	—	—	0.10	—
—	н2590	—	—	—	531251.35	1361187.49	—	—	0.10	—
—	н2600	—	—	—	531252.67	1361184.26	—	—	0.10	—
—	н2570	—	—	—	531256.42	1361185.79	—	—	0.10	—
вид объекта недвижимости (здание, сооружение, объект незавершенного строительства) <u>Здание</u>										
кадастровый номер (обозначение) <u>02:56:060504:483</u>										
Зона № _____										
Номер контура	Номера характерных точек контура	Существующие координаты, м		R, м	Уточненные координаты, м		R, м	Метод определения координат	Средняя квадратическая погрешность положения характерной точки (M <sub>t</sub> ), м	Формулы, примененные для расчета средней квадратической погрешности положения характерных точек границ (M <sub>t</sub> ), м
		X	Y		X	Y				
1	2	3	4	5	6	7	8	9	10	11

—	н2610	—	—	—	530935.89	1361179.78	—	—	0.10	—
—	н2620	—	—	—	530935.13	1361183.82	—	—	0.10	—
—	н2630	—	—	—	530930.28	1361182.92	—	—	0.10	—
—	н2640	—	—	—	530931.04	1361178.88	—	—	0.10	—
—	н2610	—	—	—	530935.89	1361179.78	—	—	0.10	—

вид объекта недвижимости (здание, сооружение, объект незавершенного строительства) Здание

кадастровый номер (обозначение) 02:56:060504:484

Зона № \_\_\_\_\_

Номер контура	Номера характерных точек контура	Существующие координаты, м		R, м	Уточненные координаты, м		R, м	Метод определения координат	Средняя квадратическая погрешность положения характерной точки (M <sub>t</sub> ), м	Формулы, примененные для расчета средней квадратической погрешности положения характерных точек границ (M <sub>t</sub> ), м
		X	Y		X	Y				
1	2	3	4	5	6	7	8	9	10	11
—	н2650	—	—	—	530942.07	1361166.79	—	—	0.10	—
—	н2660	—	—	—	530941.62	1361170.41	—	—	0.10	—
—	н2670	—	—	—	530939.39	1361170.14	—	—	0.10	—
—	н2680	—	—	—	530939.84	1361166.51	—	—	0.10	—
—	н2650	—	—	—	530942.07	1361166.79	—	—	0.10	—

вид объекта недвижимости (здание, сооружение, объект незавершенного строительства) Здание

кадастровый номер (обозначение) 02:56:060504:491

Зона № \_\_\_\_\_

Номер контура	Номера характерных точек контура	Существующие координаты, м		R, м	Уточненные координаты, м		R, м	Метод определения координат	Средняя квадратическая погрешность положения характерной точки (M <sub>t</sub> ), м	Формулы, примененные для расчета средней квадратической погрешности положения характерных точек границ (M <sub>t</sub> ), м
		X	Y		X	Y				
1	2	3	4	5	6	7	8	9	10	11
—	н860	—	—	—	531022.82	1361083.88	—	—	0.10	—
—	н870	—	—	—	531026.86	1361085.18	—	—	0.10	—
—	н880	—	—	—	531025.26	1361090.19	—	—	0.10	—
—	н890	—	—	—	531021.22	1361088.90	—	—	0.10	—
—	н860	—	—	—	531022.82	1361083.88	—	—	0.10	—

вид объекта недвижимости (здание, сооружение, объект незавершенного строительства) Здание

кадастровый номер (обозначение) 02:56:060504:496

Зона № \_\_\_\_\_

Номер контура	Номера характерных точек контура	Существующие координаты, м		R, м	Уточненные координаты, м		R, м	Метод определения координат	Средняя квадратическая погрешность положения характерной точки (M <sub>t</sub> ), м	Формулы, примененные для расчета средней квадратической погрешности положения характерных точек границ (M <sub>t</sub> ), м
		X	Y		X	Y				
1	2	3	4	5	6	7	8	9	10	11
—	н2690	—	—	—	531287.66	1361327.96	—	—	0.10	—
—	н2700	—	—	—	531293.97	1361329.31	—	—	0.10	—
—	н2710	—	—	—	531292.84	1361334.59	—	—	0.10	—
—	н2720	—	—	—	531286.53	1361333.25	—	—	0.10	—
—	н2690	—	—	—	531287.66	1361327.96	—	—	0.10	—
вид объекта недвижимости (здание, сооружение, объект незавершенного строительства) <u>Здание</u>										
кадастровый номер (обозначение) <u>02:56:060504:516</u>										
Зона № _____										
Номер контура	Номера характерных точек контура	Существующие координаты, м		R, м	Уточненные координаты, м		R, м	Метод определения координат	Средняя квадратическая погрешность положения характерной точки (M <sub>t</sub> ), м	Формулы, примененные для расчета средней квадратической погрешности положения характерных точек границ (M <sub>t</sub> ), м
		X	Y		X	Y				
1	2	3	4	5	6	7	8	9	10	11
—	н2730	—	—	—	531457.96	1361400.40	—	—	0.10	—
—	н2740	—	—	—	531457.73	1361404.63	—	—	0.10	—
—	н2750	—	—	—	531452.18	1361404.33	—	—	0.10	—
—	н2760	—	—	—	531452.40	1361400.10	—	—	0.10	—
—	н2730	—	—	—	531457.96	1361400.40	—	—	0.10	—
вид объекта недвижимости (здание, сооружение, объект незавершенного строительства) <u>Здание</u>										
кадастровый номер (обозначение) <u>02:56:060504:523</u>										
Зона № _____										
Номер контура	Номера характерных точек контура	Существующие координаты, м		R, м	Уточненные координаты, м		R, м	Метод определения координат	Средняя квадратическая погрешность положения характерной точки (M <sub>t</sub> ), м	Формулы, примененные для расчета средней квадратической погрешности положения характерных точек границ (M <sub>t</sub> ), м
		X	Y		X	Y				
1	2	3	4	5	6	7	8	9	10	11

—	н2770	—	—	—	531405.10	1361398.40	—	—	0.10	—
—	н2780	—	—	—	531404.23	1361404.33	—	—	0.10	—
—	н2790	—	—	—	531400.10	1361403.71	—	—	0.10	—
—	н2800	—	—	—	531400.96	1361397.79	—	—	0.10	—
—	н2770	—	—	—	531405.10	1361398.40	—	—	0.10	—

вид объекта недвижимости (здание, сооружение, объект незавершенного строительства) Здание

кадастровый номер (обозначение) 02:56:060504:525

Зона № \_\_\_\_\_

Номер контура	Номера характерных точек контура	Существующие координаты, м		R, м	Уточненные координаты, м		R, м	Метод определения координат	Средняя квадратическая погрешность положения характерной точки (M <sub>t</sub> ), м	Формулы, примененные для расчета средней квадратической погрешности положения характерных точек границ (M <sub>t</sub> ), м
		X	Y		X	Y				
1	2	3	4	5	6	7	8	9	10	11
—	н2810	—	—	—	531186.55	1361280.19	—	—	0.10	—
—	н2820	—	—	—	531194.06	1361281.80	—	—	0.10	—
—	н2830	—	—	—	531192.36	1361289.72	—	—	0.10	—
—	н2840	—	—	—	531184.85	1361288.10	—	—	0.10	—
—	н2810	—	—	—	531186.55	1361280.19	—	—	0.10	—

вид объекта недвижимости (здание, сооружение, объект незавершенного строительства) Здание

кадастровый номер (обозначение) 02:56:060504:527

Зона № \_\_\_\_\_

Номер контура	Номера характерных точек контура	Существующие координаты, м		R, м	Уточненные координаты, м		R, м	Метод определения координат	Средняя квадратическая погрешность положения характерной точки (M <sub>t</sub> ), м	Формулы, примененные для расчета средней квадратической погрешности положения характерных точек границ (M <sub>t</sub> ), м
		X	Y		X	Y				
1	2	3	4	5	6	7	8	9	10	11
—	н4530	—	—	—	532043.09	1361365.73	—	—	0.10	—
—	н4540	—	—	—	532050.46	1361366.40	—	—	0.10	—
—	н4550	—	—	—	532049.62	1361375.68	—	—	0.10	—
—	н4560	—	—	—	532042.24	1361375.01	—	—	0.10	—
—	н4530	—	—	—	532043.09	1361365.73	—	—	0.10	—

вид объекта недвижимости (здание, сооружение, объект незавершенного строительства) Здание

кадастровый номер (обозначение) 02:56:060504:529

Зона № \_\_\_\_\_

Номер контура	Номера характерных точек контура	Существующие координаты, м		R, м	Уточненные координаты, м		R, м	Метод определения координат	Средняя квадратическая погрешность положения характерной точки (M <sub>t</sub> ), м	Формулы, примененные для расчета средней квадратической погрешности положения характерных точек границ (M <sub>t</sub> ), м
		X	Y		X	Y				
1	2	3	4	5	6	7	8	9	10	11
—	н4850	—	—	—	531180.58	1361172.36	—	—	0.10	—
—	н4860	—	—	—	531185.38	1361173.37	—	—	0.10	—
—	н4870	—	—	—	531186.14	1361169.76	—	—	0.10	—
—	н4880	—	—	—	531181.33	1361168.75	—	—	0.10	—
—	н4850	—	—	—	531180.58	1361172.36	—	—	0.10	—
вид объекта недвижимости (здание, сооружение, объект незавершенного строительства) <u>Здание</u>										
кадастровый номер (обозначение) <u>02:56:060504:561</u>										
Зона № _____										
Номер контура	Номера характерных точек контура	Существующие координаты, м		R, м	Уточненные координаты, м		R, м	Метод определения координат	Средняя квадратическая погрешность положения характерной точки (M <sub>t</sub> ), м	Формулы, примененные для расчета средней квадратической погрешности положения характерных точек границ (M <sub>t</sub> ), м
		X	Y		X	Y				
1	2	3	4	5	6	7	8	9	10	11
—	н2850	—	—	—	531230.63	1361310.67	—	—	0.10	—
—	н2860	—	—	—	531232.06	1361305.39	—	—	0.10	—
—	н2870	—	—	—	531238.35	1361307.09	—	—	0.10	—
—	н2880	—	—	—	531236.92	1361312.37	—	—	0.10	—
—	н2850	—	—	—	531230.63	1361310.67	—	—	0.10	—
вид объекта недвижимости (здание, сооружение, объект незавершенного строительства) <u>Здание</u>										
кадастровый номер (обозначение) <u>02:56:060504:562</u>										
Зона № _____										
Номер контура	Номера характерных точек контура	Существующие координаты, м		R, м	Уточненные координаты, м		R, м	Метод определения координат	Средняя квадратическая погрешность положения характерной точки (M <sub>t</sub> ), м	Формулы, примененные для расчета средней квадратической погрешности положения характерных точек границ (M <sub>t</sub> ), м
		X	Y		X	Y				
1	2	3	4	5	6	7	8	9	10	11

—	н2890	—	—	—	531370.46	1361399.63	—	—	0.10	—
—	н2900	—	—	—	531368.13	1361411.66	—	—	0.10	—
—	н2910	—	—	—	531357.99	1361409.70	—	—	0.10	—
—	н2920	—	—	—	531360.32	1361397.67	—	—	0.10	—
—	н2890	—	—	—	531370.46	1361399.63	—	—	0.10	—

вид объекта недвижимости (здание, сооружение, объект незавершенного строительства) Здание

кадастровый номер (обозначение) 02:56:060504:563

Зона № \_\_\_\_\_

Номер контура	Номера характерных точек контура	Существующие координаты, м		R, м	Уточненные координаты, м		R, м	Метод определения координат	Средняя квадратическая погрешность положения характерной точки (M <sub>t</sub> ), м	Формулы, примененные для расчета средней квадратической погрешности положения характерных точек границ (M <sub>t</sub> ), м
		X	Y		X	Y				
1	2	3	4	5	6	7	8	9	10	11
—	н2930	—	—	—	531093.83	1361155.11	—	—	0.10	—
—	н2940	—	—	—	531092.46	1361162.21	—	—	0.10	—
—	н2950	—	—	—	531088.54	1361161.46	—	—	0.10	—
—	н2960	—	—	—	531089.91	1361154.36	—	—	0.10	—
—	н2930	—	—	—	531093.83	1361155.11	—	—	0.10	—

вид объекта недвижимости (здание, сооружение, объект незавершенного строительства) Здание

кадастровый номер (обозначение) 02:56:060504:565

Зона № \_\_\_\_\_

Номер контура	Номера характерных точек контура	Существующие координаты, м		R, м	Уточненные координаты, м		R, м	Метод определения координат	Средняя квадратическая погрешность положения характерной точки (M <sub>t</sub> ), м	Формулы, примененные для расчета средней квадратической погрешности положения характерных точек границ (M <sub>t</sub> ), м
		X	Y		X	Y				
1	2	3	4	5	6	7	8	9	10	11
—	н2970	—	—	—	531156.84	1361277.84	—	—	0.10	—
—	н2980	—	—	—	531161.71	1361278.83	—	—	0.10	—
—	н2990	—	—	—	531160.52	1361284.69	—	—	0.10	—
—	н3000	—	—	—	531155.64	1361283.69	—	—	0.10	—
—	н2970	—	—	—	531156.84	1361277.84	—	—	0.10	—

вид объекта недвижимости (здание, сооружение, объект незавершенного строительства) Здание

кадастровый номер (обозначение) 02:56:060504:566

Зона № \_\_\_\_\_

Номер контура	Номера характерных точек контура	Существующие координаты, м		R, м	Уточненные координаты, м		R, м	Метод определения координат	Средняя квадратическая погрешность положения характерной точки (M <sub>t</sub> ), м	Формулы, примененные для расчета средней квадратической погрешности положения характерных точек границ (M <sub>t</sub> ), м
		X	Y		X	Y				
1	2	3	4	5	6	7	8	9	10	11
—	н2490	—	—	—	531301.04	1361422.99	—	—	0.10	—
—	н2500	—	—	—	531307.42	1361422.52	—	—	0.10	—
—	н2510	—	—	—	531308.12	1361432.00	—	—	0.10	—
—	н2520	—	—	—	531301.73	1361432.47	—	—	0.10	—
—	н2490	—	—	—	531301.04	1361422.99	—	—	0.10	—
вид объекта недвижимости (здание, сооружение, объект незавершенного строительства) <u>Здание</u>										
кадастровый номер (обозначение) <u>02:56:060504:573</u>										
Зона № _____										
Номер контура	Номера характерных точек контура	Существующие координаты, м		R, м	Уточненные координаты, м		R, м	Метод определения координат	Средняя квадратическая погрешность положения характерной точки (M <sub>t</sub> ), м	Формулы, примененные для расчета средней квадратической погрешности положения характерных точек границ (M <sub>t</sub> ), м
		X	Y		X	Y				
1	2	3	4	5	6	7	8	9	10	11
—	н3010	—	—	—	530933.86	1361199.06	—	—	0.10	—
—	н3020	—	—	—	530939.49	1361200.11	—	—	0.10	—
—	н3030	—	—	—	530940.45	1361194.92	—	—	0.10	—
—	н3040	—	—	—	530934.82	1361193.88	—	—	0.10	—
—	н3010	—	—	—	530933.86	1361199.06	—	—	0.10	—
вид объекта недвижимости (здание, сооружение, объект незавершенного строительства) <u>Здание</u>										
кадастровый номер (обозначение) <u>02:56:060504:573</u>										
Зона № _____										
Номер контура	Номера характерных точек контура	Существующие координаты, м		R, м	Уточненные координаты, м		R, м	Метод определения координат	Средняя квадратическая погрешность положения характерной точки (M <sub>t</sub> ), м	Формулы, примененные для расчета средней квадратической погрешности положения характерных точек границ (M <sub>t</sub> ), м
		X	Y		X	Y				
1	2	3	4	5	6	7	8	9	10	11

—	н3050	—	—	—	531177.64	1361351.76	—	—	0.10	—
—	н3060	—	—	—	531182.39	1361353.24	—	—	0.10	—
—	н3070	—	—	—	531181.19	1361357.10	—	—	0.10	—
—	н3080	—	—	—	531176.44	1361355.61	—	—	0.10	—
—	н3050	—	—	—	531177.64	1361351.76	—	—	0.10	—

вид объекта недвижимости (здание, сооружение, объект незавершенного строительства) Здание

кадастровый номер (обозначение) 02:56:060504:577

Зона № \_\_\_\_\_

Номер контура	Номера характерных точек контура	Существующие координаты, м		R, м	Уточненные координаты, м		R, м	Метод определения координат	Средняя квадратическая погрешность положения характерной точки (M <sub>t</sub> ), м	Формулы, примененные для расчета средней квадратической погрешности положения характерных точек границ (M <sub>t</sub> ), м
		X	Y		X	Y				
1	2	3	4	5	6	7	8	9	10	11
—	н3090	—	—	—	531156.69	1361163.26	—	—	0.10	—
—	н3100	—	—	—	531161.50	1361164.27	—	—	0.10	—
—	н3110	—	—	—	531160.74	1361167.88	—	—	0.10	—
—	н3120	—	—	—	531155.94	1361166.87	—	—	0.10	—
—	н3090	—	—	—	531156.69	1361163.26	—	—	0.10	—

вид объекта недвижимости (здание, сооружение, объект незавершенного строительства) Здание

кадастровый номер (обозначение) 02:56:060504:583

Зона № \_\_\_\_\_

Номер контура	Номера характерных точек контура	Существующие координаты, м		R, м	Уточненные координаты, м		R, м	Метод определения координат	Средняя квадратическая погрешность положения характерной точки (M <sub>t</sub> ), м	Формулы, примененные для расчета средней квадратической погрешности положения характерных точек границ (M <sub>t</sub> ), м
		X	Y		X	Y				
1	2	3	4	5	6	7	8	9	10	11
—	н3130	—	—	—	530986.82	1361193.98	—	—	0.10	—
—	н3140	—	—	—	530985.94	1361198.25	—	—	0.10	—
—	н3150	—	—	—	530980.03	1361197.13	—	—	0.10	—
—	н3160	—	—	—	530980.91	1361192.86	—	—	0.10	—
—	н3130	—	—	—	530986.82	1361193.98	—	—	0.10	—

вид объекта недвижимости (здание, сооружение, объект незавершенного строительства) Здание

кадастровый номер (обозначение) 02:56:060504:587

Зона № \_\_\_\_\_

Номер контура	Номера характерных точек контура	Существующие координаты, м		R, м	Уточненные координаты, м		R, м	Метод определения координат	Средняя квадратическая погрешность положения характерной точки (M <sub>t</sub> ), м	Формулы, примененные для расчета средней квадратической погрешности положения характерных точек границ (M <sub>t</sub> ), м
		X	Y		X	Y				
1	2	3	4	5	6	7	8	9	10	11
—	н3170	—	—	—	531102.85	1361281.22	—	—	0.10	—
—	н3180	—	—	—	531108.26	1361282.22	—	—	0.10	—
—	н3190	—	—	—	531107.31	1361287.30	—	—	0.10	—
—	н3200	—	—	—	531101.90	1361286.29	—	—	0.10	—
—	н3170	—	—	—	531102.85	1361281.22	—	—	0.10	—
вид объекта недвижимости (здание, сооружение, объект незавершенного строительства) <u>Здание</u>										
кадастровый номер (обозначение) <u>02:56:060504:589</u>										
Зона № _____										
Номер контура	Номера характерных точек контура	Существующие координаты, м		R, м	Уточненные координаты, м		R, м	Метод определения координат	Средняя квадратическая погрешность положения характерной точки (M <sub>t</sub> ), м	Формулы, примененные для расчета средней квадратической погрешности положения характерных точек границ (M <sub>t</sub> ), м
		X	Y		X	Y				
1	2	3	4	5	6	7	8	9	10	11
—	н3210	—	—	—	530992.25	1361164.43	—	—	0.10	—
—	н3220	—	—	—	530996.62	1361164.81	—	—	0.10	—
—	н3230	—	—	—	530996.33	1361168.16	—	—	0.10	—
—	н3240	—	—	—	530991.96	1361167.78	—	—	0.10	—
—	н3210	—	—	—	530992.25	1361164.43	—	—	0.10	—
вид объекта недвижимости (здание, сооружение, объект незавершенного строительства) <u>Здание</u>										
кадастровый номер (обозначение) <u>02:56:060504:630</u>										
Зона № _____										
Номер контура	Номера характерных точек контура	Существующие координаты, м		R, м	Уточненные координаты, м		R, м	Метод определения координат	Средняя квадратическая погрешность положения характерной точки (M <sub>t</sub> ), м	Формулы, примененные для расчета средней квадратической погрешности положения характерных точек границ (M <sub>t</sub> ), м
		X	Y		X	Y				
1	2	3	4	5	6	7	8	9	10	11

—	н5050	—	—	—	531365.04	1361435.20	—	—	0.10	—
—	н5060	—	—	—	531369.82	1361436.55	—	—	0.10	—
—	н5070	—	—	—	531370.56	1361433.93	—	—	0.10	—
—	н5080	—	—	—	531365.78	1361432.58	—	—	0.10	—
—	н5050	—	—	—	531365.04	1361435.20	—	—	0.10	—
вид объекта недвижимости (здание, сооружение, объект незавершенного строительства) <u>Здание</u>										
кадастровый номер (обозначение) <u>02:56:060504:632</u>										
Зона № _____										
Номер контура	Номера характерных точек контура	Существующие координаты, м		R, м	Уточненные координаты, м		R, м	Метод определения координат	Средняя квадратическая погрешность положения характерной точки (M <sub>t</sub> ), м	Формулы, примененные для расчета средней квадратической погрешности положения характерных точек границ (M <sub>t</sub> ), м
		X	Y		X	Y				
1	2	3	4	5	6	7	8	9	10	11
—	н4890	—	—	—	532048.88	1361309.18	—	—	0.10	—
—	н4900	—	—	—	532061.95	1361310.18	—	—	0.10	—
—	н4910	—	—	—	532062.62	1361302.33	—	—	0.10	—
—	н4920	—	—	—	532049.65	1361301.19	—	—	0.10	—
—	н4890	—	—	—	532048.88	1361309.18	—	—	0.10	—
вид объекта недвижимости (здание, сооружение, объект незавершенного строительства) <u>Здание</u>										
кадастровый номер (обозначение) <u>02:56:060504:633</u>										
Зона № _____										
Номер контура	Номера характерных точек контура	Существующие координаты, м		R, м	Уточненные координаты, м		R, м	Метод определения координат	Средняя квадратическая погрешность положения характерной точки (M <sub>t</sub> ), м	Формулы, примененные для расчета средней квадратической погрешности положения характерных точек границ (M <sub>t</sub> ), м
		X	Y		X	Y				
1	2	3	4	5	6	7	8	9	10	11
—	н5090	—	—	—	532160.82	1361324.38	—	—	0.10	—
—	н5100	—	—	—	532167.90	1361324.92	—	—	0.10	—
—	н5110	—	—	—	532168.88	1361311.96	—	—	0.10	—
—	н5120	—	—	—	532161.80	1361311.42	—	—	0.10	—
—	н5090	—	—	—	532160.82	1361324.38	—	—	0.10	—
вид объекта недвижимости (здание, сооружение, объект незавершенного строительства) <u>Здание</u>										
кадастровый номер (обозначение) <u>02:56:060507:1096</u>										
Зона № _____										

Номер контура	Номера характерных точек контура	Существующие координаты, м		R, м	Уточненные координаты, м		R, м	Метод определения координат	Средняя квадратическая погрешность положения характерной точки (M <sub>t</sub> ), м	Формулы, примененные для расчета средней квадратической погрешности положения характерных точек границ (M <sub>t</sub> ), м
		X	Y		X	Y				
1	2	3	4	5	6	7	8	9	10	11
—	н3290	—	—	—	531001.14	1361102.47	—	—	0.10	—
—	н3300	—	—	—	531001.97	1361098.63	—	—	0.10	—
—	н3310	—	—	—	531006.72	1361099.66	—	—	0.10	—
—	н3320	—	—	—	531005.89	1361103.50	—	—	0.10	—
—	н3290	—	—	—	531001.14	1361102.47	—	—	0.10	—

**2. Характеристики здания, сооружения, объекта незавершенного строительства**

**с кадастровым номером (обозначением) 02:56:060504:394**

№ п/п	Наименование характеристики	Значение характеристики
1	2	3
1	Вид объекта недвижимости	Объект незавершенного строительства
2	Ранее присвоенный государственный учетный номер здания, сооружения, объекта незавершенного строительства (кадастровый, инвентарный или условный номер)	—
3	Кадастровый номер земельного участка (земельных участков), в границах которого (которых) расположено здание, сооружение, объект незавершенного строительства	—
4	Номер кадастрового квартала (кадастровых кварталов), в пределах которого (которых) расположено здание, сооружение, объект незавершенного строительства	02:56:060504
5	Адрес здания, сооружения, объекта незавершенного строительства	Республика Башкортостан, г. Стерлитамак, тракт. Оренбургский, д. 30а
	Местоположение здания, сооружения, объекта незавершенного строительства	—
	Дополнительные сведения о местоположении	—
6	Иные сведения	—

**с кадастровым номером (обозначением) 02:56:060504:492**

№ п/п	Наименование характеристики	Значение характеристики
1	2	3
1	Вид объекта недвижимости	Сооружение
2	Ранее присвоенный государственный учетный номер здания, сооружения, объекта незавершенного строительства (кадастровый, инвентарный или условный номер)	—
3	Кадастровый номер земельного участка (земельных участков), в границах которого (которых) расположено здание, сооружение, объект незавершенного строительства	02:56:060504:166
4	Номер кадастрового квартала (кадастровых кварталов), в пределах которого	02:56:060504

	(которых) расположено здание, сооружение, объект незавершенного строительства	
5	Адрес здания, сооружения, объекта незавершенного строительства	Республика Башкортостан, г. Стерлитамак, тер. СНТ Тихий Ашкадар, уч. 117а
	Местоположение здания, сооружения, объекта незавершенного строительства	—
	Дополнительные сведения о местоположении	—
6	Иные сведения	—

**с кадастровым номером (обозначением) 02:55:011039:228**

№ п/п	Наименование характеристики	Значение характеристики
1	2	3
1	Вид объекта недвижимости	Здание
2	Ранее присвоенный государственный учетный номер здания, сооружения, объекта незавершенного строительства (кадастровый, инвентарный или условный номер)	—
3	Кадастровый номер земельного участка (земельных участков), в границах которого (которых) расположено здание, сооружение, объект незавершенного строительства	02:56:060504:97
4	Номер кадастрового квартала (кадастровых кварталов), в пределах которого (которых) расположено здание, сооружение, объект незавершенного строительства	02:55:011039
5	Адрес здания, сооружения, объекта незавершенного строительства	Республика Башкортостан, г. Стерлитамак, тер. ТСН Тихий Ашкадар, уч. 134
	Местоположение здания, сооружения, объекта незавершенного строительства	—
	Дополнительные сведения о местоположении	—
6	Иные сведения	—

**с кадастровым номером (обозначением) 02:55:050226:2662**

№ п/п	Наименование характеристики	Значение характеристики
1	2	3
1	Вид объекта недвижимости	Здание
2	Ранее присвоенный государственный учетный номер здания, сооружения, объекта незавершенного строительства (кадастровый, инвентарный или условный номер)	—
3	Кадастровый номер земельного участка (земельных участков), в границах которого (которых) расположено здание, сооружение, объект незавершенного строительства	02:56:060504:97
4	Номер кадастрового квартала (кадастровых кварталов), в пределах которого (которых) расположено здание, сооружение, объект незавершенного строительства	02:55:050226
5	Адрес здания, сооружения, объекта незавершенного строительства	Республика Башкортостан, г. Стерлитамак, тер. ТСН Тихий Ашкадар, уч. 134
	Местоположение здания, сооружения, объекта незавершенного строительства	—
	Дополнительные сведения о местоположении	—
6	Иные сведения	—

**с кадастровым номером (обозначением) 02:56:010203:605**

№ п/п	Наименование характеристики	Значение характеристики
-------	-----------------------------	-------------------------

1	2	3
1	Вид объекта недвижимости	Здание
2	Ранее присвоенный государственный учетный номер здания, сооружения, объекта незавершенного строительства (кадастровый, инвентарный или условный номер)	—
3	Кадастровый номер земельного участка (земельных участков), в границах которого (которых) расположено здание, сооружение, объект незавершенного строительства	02:56:060504:220
4	Номер кадастрового квартала (кадастровых кварталов), в пределах которого (которых) расположено здание, сооружение, объект незавершенного строительства	02:56:010203
5	Адрес здания, сооружения, объекта незавершенного строительства	Республика Башкортостан, г. Стерлитамак, тер. ТСН Тихий Ашкадар, уч. 130
	Местоположение здания, сооружения, объекта незавершенного строительства	—
	Дополнительные сведения о местоположении	—
6	Иные сведения	—
<b>с кадастровым номером (обозначением) 02:56:030203:634</b>		
№ п/п	Наименование характеристики	Значение характеристики
1	2	3
1	Вид объекта недвижимости	Здание
2	Ранее присвоенный государственный учетный номер здания, сооружения, объекта незавершенного строительства (кадастровый, инвентарный или условный номер)	—
3	Кадастровый номер земельного участка (земельных участков), в границах которого (которых) расположено здание, сооружение, объект незавершенного строительства	02:56:060504:47
4	Номер кадастрового квартала (кадастровых кварталов), в пределах которого (которых) расположено здание, сооружение, объект незавершенного строительства	02:56:030203
5	Адрес здания, сооружения, объекта незавершенного строительства	Республика Башкортостан, г. Стерлитамак, тер. ТСН Тихий Ашкадар, уч. 75
	Местоположение здания, сооружения, объекта незавершенного строительства	—
	Дополнительные сведения о местоположении	—
6	Иные сведения	—
<b>с кадастровым номером (обозначением) 02:56:030203:635</b>		
№ п/п	Наименование характеристики	Значение характеристики
1	2	3
1	Вид объекта недвижимости	Здание
2	Ранее присвоенный государственный учетный номер здания, сооружения, объекта незавершенного строительства (кадастровый, инвентарный или условный номер)	—
3	Кадастровый номер земельного участка (земельных участков), в границах которого (которых) расположено здание, сооружение, объект незавершенного строительства	02:56:060504:48
4	Номер кадастрового квартала (кадастровых кварталов), в пределах которого	02:56:030203

	(которых) расположено здание, сооружение, объект незавершенного строительства	
5	Адрес здания, сооружения, объекта незавершенного строительства	Республика Башкортостан, г. Стерлитамак, тер. ТСН Тихий Ашкадар, уч. 77
	Местоположение здания, сооружения, объекта незавершенного строительства	—
	Дополнительные сведения о местоположении	—
6	Иные сведения	—

**с кадастровым номером (обозначением) 02:56:030303:1108**

№ п/п	Наименование характеристики	Значение характеристики
1	2	3
1	Вид объекта недвижимости	Здание
2	Ранее присвоенный государственный учетный номер здания, сооружения, объекта незавершенного строительства (кадастровый, инвентарный или условный номер)	—
3	Кадастровый номер земельного участка (земельных участков), в границах которого (которых) расположено здание, сооружение, объект незавершенного строительства	02:56:060504:46
4	Номер кадастрового квартала (кадастровых кварталов), в пределах которого (которых) расположено здание, сооружение, объект незавершенного строительства	02:56:030303
5	Адрес здания, сооружения, объекта незавершенного строительства	Республика Башкортостан, г. Стерлитамак, тер. ТСН Тихий Ашкадар, уч. 3
	Местоположение здания, сооружения, объекта незавершенного строительства	—
	Дополнительные сведения о местоположении	—
6	Иные сведения	—

**с кадастровым номером (обозначением) 02:56:040101:2699**

№ п/п	Наименование характеристики	Значение характеристики
1	2	3
1	Вид объекта недвижимости	Здание
2	Ранее присвоенный государственный учетный номер здания, сооружения, объекта незавершенного строительства (кадастровый, инвентарный или условный номер)	—
3	Кадастровый номер земельного участка (земельных участков), в границах которого (которых) расположено здание, сооружение, объект незавершенного строительства	02:56:060504:121
4	Номер кадастрового квартала (кадастровых кварталов), в пределах которого (которых) расположено здание, сооружение, объект незавершенного строительства	02:56:040101
5	Адрес здания, сооружения, объекта незавершенного строительства	Республика Башкортостан, г. Стерлитамак, тер. ТСН Тихий Ашкадар, уч. 115
	Местоположение здания, сооружения, объекта незавершенного строительства	—
	Дополнительные сведения о местоположении	—
6	Иные сведения	—

**с кадастровым номером (обозначением) 02:56:050306:1185**

№ п/п	Наименование характеристики	Значение характеристики
-------	-----------------------------	-------------------------

1	2	3
1	Вид объекта недвижимости	Здание
2	Ранее присвоенный государственный учетный номер здания, сооружения, объекта незавершенного строительства (кадастровый, инвентарный или условный номер)	—
3	Кадастровый номер земельного участка (земельных участков), в границах которого (которых) расположено здание, сооружение, объект незавершенного строительства	02:56:060504:33
4	Номер кадастрового квартала (кадастровых кварталов), в пределах которого (которых) расположено здание, сооружение, объект незавершенного строительства	02:56:050306
5	Адрес здания, сооружения, объекта незавершенного строительства	Республика Башкортостан, г. Стерлитамак, тер. ТСН Тихий Ашкадар, уч. 141
	Местоположение здания, сооружения, объекта незавершенного строительства	—
	Дополнительные сведения о местоположении	—
6	Иные сведения	—
<b>с кадастровым номером (обозначением) 02:56:060223:473</b>		
№ п/п	Наименование характеристики	Значение характеристики
1	2	3
1	Вид объекта недвижимости	Здание
2	Ранее присвоенный государственный учетный номер здания, сооружения, объекта незавершенного строительства (кадастровый, инвентарный или условный номер)	—
3	Кадастровый номер земельного участка (земельных участков), в границах которого (которых) расположено здание, сооружение, объект незавершенного строительства	02:56:060223:25
4	Номер кадастрового квартала (кадастровых кварталов), в пределах которого (которых) расположено здание, сооружение, объект незавершенного строительства	02:56:060223
5	Адрес здания, сооружения, объекта незавершенного строительства	Республика Башкортостан, г. Стерлитамак, тер. СНТ Тихий Ашкадар, уч. 163
	Местоположение здания, сооружения, объекта незавершенного строительства	—
	Дополнительные сведения о местоположении	—
6	Иные сведения	—
<b>с кадастровым номером (обозначением) 02:56:060223:474</b>		
№ п/п	Наименование характеристики	Значение характеристики
1	2	3
1	Вид объекта недвижимости	Здание
2	Ранее присвоенный государственный учетный номер здания, сооружения, объекта незавершенного строительства (кадастровый, инвентарный или условный номер)	—
3	Кадастровый номер земельного участка (земельных участков), в границах которого (которых) расположено здание, сооружение, объект незавершенного строительства	02:56:060223:25
4	Номер кадастрового квартала (кадастровых кварталов), в пределах которого	02:56:060223

	(которых) расположено здание, сооружение, объект незавершенного строительства	
5	Адрес здания, сооружения, объекта незавершенного строительства	Республика Башкортостан, г. Стерлитамак, тер. СНТ Тихий Ашкадар, уч. 163
	Местоположение здания, сооружения, объекта незавершенного строительства	—
	Дополнительные сведения о местоположении	—
6	Иные сведения	—

**с кадастровым номером (обозначением) 02:56:060223:514**

№ п/п	Наименование характеристики	Значение характеристики
1	2	3
1	Вид объекта недвижимости	Здание
2	Ранее присвоенный государственный учетный номер здания, сооружения, объекта незавершенного строительства (кадастровый, инвентарный или условный номер)	—
3	Кадастровый номер земельного участка (земельных участков), в границах которого (которых) расположено здание, сооружение, объект незавершенного строительства	02:56:060223:25
4	Номер кадастрового квартала (кадастровых кварталов), в пределах которого (которых) расположено здание, сооружение, объект незавершенного строительства	02:56:060223
5	Адрес здания, сооружения, объекта незавершенного строительства	Республика Башкортостан, г. Стерлитамак, тер. тсн Тихий Ашкадар, уч. 163
	Местоположение здания, сооружения, объекта незавершенного строительства	—
	Дополнительные сведения о местоположении	—
6	Иные сведения	—

**с кадастровым номером (обозначением) 02:56:060223:557**

№ п/п	Наименование характеристики	Значение характеристики
1	2	3
1	Вид объекта недвижимости	Здание
2	Ранее присвоенный государственный учетный номер здания, сооружения, объекта незавершенного строительства (кадастровый, инвентарный или условный номер)	—
3	Кадастровый номер земельного участка (земельных участков), в границах которого (которых) расположено здание, сооружение, объект незавершенного строительства	02:56:060504:32
4	Номер кадастрового квартала (кадастровых кварталов), в пределах которого (которых) расположено здание, сооружение, объект незавершенного строительства	02:56:060223
5	Адрес здания, сооружения, объекта незавершенного строительства	Республика Башкортостан, г. Стерлитамак, тер. ТСН Тихий Ашкадар, уч. 162
	Местоположение здания, сооружения, объекта незавершенного строительства	—
	Дополнительные сведения о местоположении	—
6	Иные сведения	—

**с кадастровым номером (обозначением) 02:56:060302:5524**

№ п/п	Наименование характеристики	Значение характеристики
-------	-----------------------------	-------------------------

1	2	3
1	Вид объекта недвижимости	Здание
2	Ранее присвоенный государственный учетный номер здания, сооружения, объекта незавершенного строительства (кадастровый, инвентарный или условный номер)	—
3	Кадастровый номер земельного участка (земельных участков), в границах которого (которых) расположено здание, сооружение, объект незавершенного строительства	02:56:060504:58
4	Номер кадастрового квартала (кадастровых кварталов), в пределах которого (которых) расположено здание, сооружение, объект незавершенного строительства	02:56:060302
5	Адрес здания, сооружения, объекта незавершенного строительства	Республика Башкортостан, г. Стерлитамак, тер. ТСН Тихий Ашкадар, уч. 110
	Местоположение здания, сооружения, объекта незавершенного строительства	—
	Дополнительные сведения о местоположении	—
6	Иные сведения	—
<b>с кадастровым номером (обозначением) 02:56:060405:586</b>		
№ п/п	Наименование характеристики	Значение характеристики
1	2	3
1	Вид объекта недвижимости	Здание
2	Ранее присвоенный государственный учетный номер здания, сооружения, объекта незавершенного строительства (кадастровый, инвентарный или условный номер)	—
3	Кадастровый номер земельного участка (земельных участков), в границах которого (которых) расположено здание, сооружение, объект незавершенного строительства	02:56:060504:302
4	Номер кадастрового квартала (кадастровых кварталов), в пределах которого (которых) расположено здание, сооружение, объект незавершенного строительства	02:56:060405
5	Адрес здания, сооружения, объекта незавершенного строительства	РБ, Стерлитамакский (р-н), Стерлитамак (г.), Плодопитомник (ул.), Оренбургский (тракт.), 28/23
	Местоположение здания, сооружения, объекта незавершенного строительства	—
	Дополнительные сведения о местоположении	—
6	Иные сведения	—
<b>с кадастровым номером (обозначением) 02:56:060503:613</b>		
№ п/п	Наименование характеристики	Значение характеристики
1	2	3
1	Вид объекта недвижимости	Здание
2	Ранее присвоенный государственный учетный номер здания, сооружения, объекта незавершенного строительства (кадастровый, инвентарный или условный номер)	—
3	Кадастровый номер земельного участка (земельных участков), в границах которого (которых) расположено здание, сооружение, объект незавершенного строительства	02:56:060504:14;02:56:060504:4;02:56:060504:586
4	Номер кадастрового квартала (кадастровых кварталов), в пределах которого	02:56:060503

	(которых) расположено здание, сооружение, объект незавершенного строительства	
5	Адрес здания, сооружения, объекта незавершенного строительства	Республика Башкортостан, г.Стерлитамак, ОРЕНБУРГСКИЙ ТРАКТ, д.28/7
	Местоположение здания, сооружения, объекта незавершенного строительства	—
	Дополнительные сведения о местоположении	—
6	Иные сведения	—

**с кадастровым номером (обозначением) 02:56:060504:311**

№ п/п	Наименование характеристики	Значение характеристики
1	2	3
1	Вид объекта недвижимости	Здание
2	Ранее присвоенный государственный учетный номер здания, сооружения, объекта незавершенного строительства (кадастровый, инвентарный или условный номер)	—
3	Кадастровый номер земельного участка (земельных участков), в границах которого (которых) расположено здание, сооружение, объект незавершенного строительства	02:56:060504:603
4	Номер кадастрового квартала (кадастровых кварталов), в пределах которого (которых) расположено здание, сооружение, объект незавершенного строительства	02:56:060504
5	Адрес здания, сооружения, объекта незавершенного строительства	Республика Башкортостан, г. Стерлитамак, тер. СНТ Тихий Ашкадар, уч. 52
	Местоположение здания, сооружения, объекта незавершенного строительства	—
	Дополнительные сведения о местоположении	—
6	Иные сведения	—

**с кадастровым номером (обозначением) 02:56:060504:312**

№ п/п	Наименование характеристики	Значение характеристики
1	2	3
1	Вид объекта недвижимости	Здание
2	Ранее присвоенный государственный учетный номер здания, сооружения, объекта незавершенного строительства (кадастровый, инвентарный или условный номер)	—
3	Кадастровый номер земельного участка (земельных участков), в границах которого (которых) расположено здание, сооружение, объект незавершенного строительства	02:56:060504:603
4	Номер кадастрового квартала (кадастровых кварталов), в пределах которого (которых) расположено здание, сооружение, объект незавершенного строительства	02:56:060504
5	Адрес здания, сооружения, объекта незавершенного строительства	Республика Башкортостан, г. Стерлитамак, тер. СНТ Тихий Ашкадар, уч. 52
	Местоположение здания, сооружения, объекта незавершенного строительства	—
	Дополнительные сведения о местоположении	—
6	Иные сведения	—

**с кадастровым номером (обозначением) 02:56:060504:313**

№ п/п	Наименование характеристики	Значение характеристики
-------	-----------------------------	-------------------------

1	2	3
1	Вид объекта недвижимости	Здание
2	Ранее присвоенный государственный учетный номер здания, сооружения, объекта незавершенного строительства (кадастровый, инвентарный или условный номер)	—
3	Кадастровый номер земельного участка (земельных участков), в границах которого (которых) расположено здание, сооружение, объект незавершенного строительства	02:56:060504:36
4	Номер кадастрового квартала (кадастровых кварталов), в пределах которого (которых) расположено здание, сооружение, объект незавершенного строительства	02:56:060504
5	Адрес здания, сооружения, объекта незавершенного строительства	Республика Башкортостан, г. Стерлитамак, тер. ТСН Тихий Ашкадар, уч. 158
	Местоположение здания, сооружения, объекта незавершенного строительства	—
	Дополнительные сведения о местоположении	—
6	Иные сведения	—
<b>с кадастровым номером (обозначением) 02:56:060504:314</b>		
№ п/п	Наименование характеристики	Значение характеристики
1	2	3
1	Вид объекта недвижимости	Здание
2	Ранее присвоенный государственный учетный номер здания, сооружения, объекта незавершенного строительства (кадастровый, инвентарный или условный номер)	—
3	Кадастровый номер земельного участка (земельных участков), в границах которого (которых) расположено здание, сооружение, объект незавершенного строительства	02:56:060504:114
4	Номер кадастрового квартала (кадастровых кварталов), в пределах которого (которых) расположено здание, сооружение, объект незавершенного строительства	02:56:060504
5	Адрес здания, сооружения, объекта незавершенного строительства	Республика Башкортостан, г. Стерлитамак, тер. СНТ Тихий Ашкадар, уч. 157
	Местоположение здания, сооружения, объекта незавершенного строительства	—
	Дополнительные сведения о местоположении	—
6	Иные сведения	—
<b>с кадастровым номером (обозначением) 02:56:060504:315</b>		
№ п/п	Наименование характеристики	Значение характеристики
1	2	3
1	Вид объекта недвижимости	Здание
2	Ранее присвоенный государственный учетный номер здания, сооружения, объекта незавершенного строительства (кадастровый, инвентарный или условный номер)	—
3	Кадастровый номер земельного участка (земельных участков), в границах которого (которых) расположено здание, сооружение, объект незавершенного строительства	02:56:060504:108
4	Номер кадастрового квартала (кадастровых кварталов), в пределах которого	02:56:060504

	(которых) расположено здание, сооружение, объект незавершенного строительства	
5	Адрес здания, сооружения, объекта незавершенного строительства	Республика Башкортостан, г. Стерлитамак, тер. ТСН Тихий Ашкадар, уч. 159
	Местоположение здания, сооружения, объекта незавершенного строительства	—
	Дополнительные сведения о местоположении	—
6	Иные сведения	—

**с кадастровым номером (обозначением) 02:56:060504:316**

№ п/п	Наименование характеристики	Значение характеристики
1	2	3
1	Вид объекта недвижимости	Здание
2	Ранее присвоенный государственный учетный номер здания, сооружения, объекта незавершенного строительства (кадастровый, инвентарный или условный номер)	—
3	Кадастровый номер земельного участка (земельных участков), в границах которого (которых) расположено здание, сооружение, объект незавершенного строительства	02:56:060504:149
4	Номер кадастрового квартала (кадастровых кварталов), в пределах которого (которых) расположено здание, сооружение, объект незавершенного строительства	02:56:060504
5	Адрес здания, сооружения, объекта незавершенного строительства	Республика Башкортостан, г. Стерлитамак, тер. СНТ Тихий Ашкадар, уч. 89
	Местоположение здания, сооружения, объекта незавершенного строительства	—
	Дополнительные сведения о местоположении	—
6	Иные сведения	—

**с кадастровым номером (обозначением) 02:56:060504:317**

№ п/п	Наименование характеристики	Значение характеристики
1	2	3
1	Вид объекта недвижимости	Здание
2	Ранее присвоенный государственный учетный номер здания, сооружения, объекта незавершенного строительства (кадастровый, инвентарный или условный номер)	—
3	Кадастровый номер земельного участка (земельных участков), в границах которого (которых) расположено здание, сооружение, объект незавершенного строительства	02:56:060504:29
4	Номер кадастрового квартала (кадастровых кварталов), в пределах которого (которых) расположено здание, сооружение, объект незавершенного строительства	02:56:060504
5	Адрес здания, сооружения, объекта незавершенного строительства	Республика Башкортостан, г. Стерлитамак, тер. СНТ Тихий Ашкадар, уч. 45
	Местоположение здания, сооружения, объекта незавершенного строительства	—
	Дополнительные сведения о местоположении	—
6	Иные сведения	—

**с кадастровым номером (обозначением) 02:56:060504:318**

№ п/п	Наименование характеристики	Значение характеристики
-------	-----------------------------	-------------------------

1	2	3
1	Вид объекта недвижимости	Здание
2	Ранее присвоенный государственный учетный номер здания, сооружения, объекта незавершенного строительства (кадастровый, инвентарный или условный номер)	—
3	Кадастровый номер земельного участка (земельных участков), в границах которого (которых) расположено здание, сооружение, объект незавершенного строительства	02:56:060504:29
4	Номер кадастрового квартала (кадастровых кварталов), в пределах которого (которых) расположено здание, сооружение, объект незавершенного строительства	02:56:060504
5	Адрес здания, сооружения, объекта незавершенного строительства	Республика Башкортостан, г. Стерлитамак, тер. СНТ Тихий Ашкадар, уч. 45
	Местоположение здания, сооружения, объекта незавершенного строительства	—
	Дополнительные сведения о местоположении	—
6	Иные сведения	—
<b>с кадастровым номером (обозначением) 02:56:060504:320</b>		
№ п/п	Наименование характеристики	Значение характеристики
1	2	3
1	Вид объекта недвижимости	Здание
2	Ранее присвоенный государственный учетный номер здания, сооружения, объекта незавершенного строительства (кадастровый, инвентарный или условный номер)	—
3	Кадастровый номер земельного участка (земельных участков), в границах которого (которых) расположено здание, сооружение, объект незавершенного строительства	02:56:060504:104
4	Номер кадастрового квартала (кадастровых кварталов), в пределах которого (которых) расположено здание, сооружение, объект незавершенного строительства	02:56:060504
5	Адрес здания, сооружения, объекта незавершенного строительства	Республика Башкортостан, г. Стерлитамак, тер. СНТ Тихий Ашкадар, уч. 132
	Местоположение здания, сооружения, объекта незавершенного строительства	—
	Дополнительные сведения о местоположении	—
6	Иные сведения	—
<b>с кадастровым номером (обозначением) 02:56:060504:321</b>		
№ п/п	Наименование характеристики	Значение характеристики
1	2	3
1	Вид объекта недвижимости	Здание
2	Ранее присвоенный государственный учетный номер здания, сооружения, объекта незавершенного строительства (кадастровый, инвентарный или условный номер)	—
3	Кадастровый номер земельного участка (земельных участков), в границах которого (которых) расположено здание, сооружение, объект незавершенного строительства	02:56:060504:104
4	Номер кадастрового квартала (кадастровых кварталов), в пределах которого	02:56:060504

	(которых) расположено здание, сооружение, объект незавершенного строительства	
5	Адрес здания, сооружения, объекта незавершенного строительства	Республика Башкортостан, г. Стерлитамак, тер. СНТ Тихий Ашкадар, уч. 132
	Местоположение здания, сооружения, объекта незавершенного строительства	—
	Дополнительные сведения о местоположении	—
6	Иные сведения	—

**с кадастровым номером (обозначением) 02:56:060504:322**

№ п/п	Наименование характеристики	Значение характеристики
1	2	3
1	Вид объекта недвижимости	Здание
2	Ранее присвоенный государственный учетный номер здания, сооружения, объекта незавершенного строительства (кадастровый, инвентарный или условный номер)	—
3	Кадастровый номер земельного участка (земельных участков), в границах которого (которых) расположено здание, сооружение, объект незавершенного строительства	02:56:060504:104
4	Номер кадастрового квартала (кадастровых кварталов), в пределах которого (которых) расположено здание, сооружение, объект незавершенного строительства	02:56:060504
5	Адрес здания, сооружения, объекта незавершенного строительства	Республика Башкортостан, г. Стерлитамак, тер. СНТ Тихий Ашкадар, уч. 132
	Местоположение здания, сооружения, объекта незавершенного строительства	—
	Дополнительные сведения о местоположении	—
6	Иные сведения	—

**с кадастровым номером (обозначением) 02:56:060504:323**

№ п/п	Наименование характеристики	Значение характеристики
1	2	3
1	Вид объекта недвижимости	Здание
2	Ранее присвоенный государственный учетный номер здания, сооружения, объекта незавершенного строительства (кадастровый, инвентарный или условный номер)	—
3	Кадастровый номер земельного участка (земельных участков), в границах которого (которых) расположено здание, сооружение, объект незавершенного строительства	02:56:060504:44
4	Номер кадастрового квартала (кадастровых кварталов), в пределах которого (которых) расположено здание, сооружение, объект незавершенного строительства	02:56:060504
5	Адрес здания, сооружения, объекта незавершенного строительства	Республика Башкортостан, г. Стерлитамак, тер. СНТ Тихий Ашкадар, уч. 118
	Местоположение здания, сооружения, объекта незавершенного строительства	—
	Дополнительные сведения о местоположении	—
6	Иные сведения	—

**с кадастровым номером (обозначением) 02:56:060504:324**

№ п/п	Наименование характеристики	Значение характеристики
-------	-----------------------------	-------------------------

1	2	3
1	Вид объекта недвижимости	Здание
2	Ранее присвоенный государственный учетный номер здания, сооружения, объекта незавершенного строительства (кадастровый, инвентарный или условный номер)	—
3	Кадастровый номер земельного участка (земельных участков), в границах которого (которых) расположено здание, сооружение, объект незавершенного строительства	02:56:060504:44
4	Номер кадастрового квартала (кадастровых кварталов), в пределах которого (которых) расположено здание, сооружение, объект незавершенного строительства	02:56:060504
5	Адрес здания, сооружения, объекта незавершенного строительства	Республика Башкортостан, г. Стерлитамак, тер. СНТ Тихий Ашкадар, уч. 118
	Местоположение здания, сооружения, объекта незавершенного строительства	—
	Дополнительные сведения о местоположении	—
6	Иные сведения	—
<b>с кадастровым номером (обозначением) 02:56:060504:325</b>		
№ п/п	Наименование характеристики	Значение характеристики
1	2	3
1	Вид объекта недвижимости	Здание
2	Ранее присвоенный государственный учетный номер здания, сооружения, объекта незавершенного строительства (кадастровый, инвентарный или условный номер)	—
3	Кадастровый номер земельного участка (земельных участков), в границах которого (которых) расположено здание, сооружение, объект незавершенного строительства	02:56:060504:35
4	Номер кадастрового квартала (кадастровых кварталов), в пределах которого (которых) расположено здание, сооружение, объект незавершенного строительства	02:56:060504
5	Адрес здания, сооружения, объекта незавершенного строительства	Республика Башкортостан, г. Стерлитамак, тер. ТСН Тихий Ашкадар, уч. 41
	Местоположение здания, сооружения, объекта незавершенного строительства	—
	Дополнительные сведения о местоположении	—
6	Иные сведения	—
<b>с кадастровым номером (обозначением) 02:56:060504:326</b>		
№ п/п	Наименование характеристики	Значение характеристики
1	2	3
1	Вид объекта недвижимости	Здание
2	Ранее присвоенный государственный учетный номер здания, сооружения, объекта незавершенного строительства (кадастровый, инвентарный или условный номер)	—
3	Кадастровый номер земельного участка (земельных участков), в границах которого (которых) расположено здание, сооружение, объект незавершенного строительства	02:56:060504:73
4	Номер кадастрового квартала (кадастровых кварталов), в пределах которого	02:56:060504

	(которых) расположено здание, сооружение, объект незавершенного строительства	
5	Адрес здания, сооружения, объекта незавершенного строительства	Республика Башкортостан, г. Стерлитамак, тер. СНТ Тихий Ашкадар, уч. 31
	Местоположение здания, сооружения, объекта незавершенного строительства	—
	Дополнительные сведения о местоположении	—
6	Иные сведения	—
<b>с кадастровым номером (обозначением) 02:56:060504:329</b>		
<b>№ п/п</b>	<b>Наименование характеристики</b>	<b>Значение характеристики</b>
<b>1</b>	<b>2</b>	<b>3</b>
1	Вид объекта недвижимости	Здание
2	Ранее присвоенный государственный учетный номер здания, сооружения, объекта незавершенного строительства (кадастровый, инвентарный или условный номер)	—
3	Кадастровый номер земельного участка (земельных участков), в границах которого (которых) расположено здание, сооружение, объект незавершенного строительства	02:56:060504:84
4	Номер кадастрового квартала (кадастровых кварталов), в пределах которого (которых) расположено здание, сооружение, объект незавершенного строительства	02:56:060504
5	Адрес здания, сооружения, объекта незавершенного строительства	Республика Башкортостан, г. Стерлитамак, тер. СНТ Тихий Ашкадар, уч. 146а
	Местоположение здания, сооружения, объекта незавершенного строительства	—
	Дополнительные сведения о местоположении	—
6	Иные сведения	—
<b>с кадастровым номером (обозначением) 02:56:060504:330</b>		
<b>№ п/п</b>	<b>Наименование характеристики</b>	<b>Значение характеристики</b>
<b>1</b>	<b>2</b>	<b>3</b>
1	Вид объекта недвижимости	Здание
2	Ранее присвоенный государственный учетный номер здания, сооружения, объекта незавершенного строительства (кадастровый, инвентарный или условный номер)	—
3	Кадастровый номер земельного участка (земельных участков), в границах которого (которых) расположено здание, сооружение, объект незавершенного строительства	02:56:060504:84
4	Номер кадастрового квартала (кадастровых кварталов), в пределах которого (которых) расположено здание, сооружение, объект незавершенного строительства	02:56:060504
5	Адрес здания, сооружения, объекта незавершенного строительства	Республика Башкортостан, г. Стерлитамак, тер. СНТ Тихий Ашкадар, уч. 146а
	Местоположение здания, сооружения, объекта незавершенного строительства	—
	Дополнительные сведения о местоположении	—
6	Иные сведения	—
<b>с кадастровым номером (обозначением) 02:56:060504:331</b>		
<b>№ п/п</b>	<b>Наименование характеристики</b>	<b>Значение характеристики</b>

<b>1</b>	<b>2</b>	<b>3</b>
1	Вид объекта недвижимости	Здание
2	Ранее присвоенный государственный учетный номер здания, сооружения, объекта незавершенного строительства (кадастровый, инвентарный или условный номер)	—
3	Кадастровый номер земельного участка (земельных участков), в границах которого (которых) расположено здание, сооружение, объект незавершенного строительства	02:56:060504:78
4	Номер кадастрового квартала (кадастровых кварталов), в пределах которого (которых) расположено здание, сооружение, объект незавершенного строительства	02:56:060504
5	Адрес здания, сооружения, объекта незавершенного строительства	Республика Башкортостан, г. Стерлитамак, тер. СНТ Тихий Ашкадар, уч. 30
	Местоположение здания, сооружения, объекта незавершенного строительства	—
	Дополнительные сведения о местоположении	—
6	Иные сведения	—
<b>с кадастровым номером (обозначением) 02:56:060504:333</b>		
<b>№ п/п</b>	<b>Наименование характеристики</b>	<b>Значение характеристики</b>
<b>1</b>	<b>2</b>	<b>3</b>
1	Вид объекта недвижимости	Здание
2	Ранее присвоенный государственный учетный номер здания, сооружения, объекта незавершенного строительства (кадастровый, инвентарный или условный номер)	—
3	Кадастровый номер земельного участка (земельных участков), в границах которого (которых) расположено здание, сооружение, объект незавершенного строительства	02:56:060504:21
4	Номер кадастрового квартала (кадастровых кварталов), в пределах которого (которых) расположено здание, сооружение, объект незавершенного строительства	02:56:060504
5	Адрес здания, сооружения, объекта незавершенного строительства	Республика Башкортостан, г. Стерлитамак, тер. СНТ Тихий Ашкадар, уч. 4
	Местоположение здания, сооружения, объекта незавершенного строительства	—
	Дополнительные сведения о местоположении	—
6	Иные сведения	—
<b>с кадастровым номером (обозначением) 02:56:060504:337</b>		
<b>№ п/п</b>	<b>Наименование характеристики</b>	<b>Значение характеристики</b>
<b>1</b>	<b>2</b>	<b>3</b>
1	Вид объекта недвижимости	Здание
2	Ранее присвоенный государственный учетный номер здания, сооружения, объекта незавершенного строительства (кадастровый, инвентарный или условный номер)	—
3	Кадастровый номер земельного участка (земельных участков), в границах которого (которых) расположено здание, сооружение, объект незавершенного строительства	02:56:060504:56
4	Номер кадастрового квартала (кадастровых кварталов), в пределах которого	02:56:060504

	(которых) расположено здание, сооружение, объект незавершенного строительства	
5	Адрес здания, сооружения, объекта незавершенного строительства	Республика Башкортостан, г. Стерлитамак, тер. СНТ Тихий Ашкадар, уч. 35
	Местоположение здания, сооружения, объекта незавершенного строительства	—
	Дополнительные сведения о местоположении	—
6	Иные сведения	—

**с кадастровым номером (обозначением) 02:56:060504:338**

№ п/п	Наименование характеристики	Значение характеристики
1	2	3
1	Вид объекта недвижимости	Здание
2	Ранее присвоенный государственный учетный номер здания, сооружения, объекта незавершенного строительства (кадастровый, инвентарный или условный номер)	—
3	Кадастровый номер земельного участка (земельных участков), в границах которого (которых) расположено здание, сооружение, объект незавершенного строительства	—
4	Номер кадастрового квартала (кадастровых кварталов), в пределах которого (которых) расположено здание, сооружение, объект незавершенного строительства	02:56:060504
5	Адрес здания, сооружения, объекта незавершенного строительства	Республика Башкортостан, г. Стерлитамак, тракт. Оренбургский, д. 28/25
	Местоположение здания, сооружения, объекта незавершенного строительства	—
	Дополнительные сведения о местоположении	—
6	Иные сведения	—

**с кадастровым номером (обозначением) 02:56:060504:347**

№ п/п	Наименование характеристики	Значение характеристики
1	2	3
1	Вид объекта недвижимости	Здание
2	Ранее присвоенный государственный учетный номер здания, сооружения, объекта незавершенного строительства (кадастровый, инвентарный или условный номер)	—
3	Кадастровый номер земельного участка (земельных участков), в границах которого (которых) расположено здание, сооружение, объект незавершенного строительства	02:56:060504:12
4	Номер кадастрового квартала (кадастровых кварталов), в пределах которого (которых) расположено здание, сооружение, объект незавершенного строительства	02:56:060504
5	Адрес здания, сооружения, объекта незавершенного строительства	Республика Башкортостан, г. Стерлитамак, тракт. Оренбургский, д. 34
	Местоположение здания, сооружения, объекта незавершенного строительства	—
	Дополнительные сведения о местоположении	—
6	Иные сведения	—

**с кадастровым номером (обозначением) 02:56:060504:348**

№ п/п	Наименование характеристики	Значение характеристики
-------	-----------------------------	-------------------------

1	2	3
1	Вид объекта недвижимости	Здание
2	Ранее присвоенный государственный учетный номер здания, сооружения, объекта незавершенного строительства (кадастровый, инвентарный или условный номер)	—
3	Кадастровый номер земельного участка (земельных участков), в границах которого (которых) расположено здание, сооружение, объект незавершенного строительства	02:56:060504:12
4	Номер кадастрового квартала (кадастровых кварталов), в пределах которого (которых) расположено здание, сооружение, объект незавершенного строительства	02:56:060504
5	Адрес здания, сооружения, объекта незавершенного строительства	Республика Башкортостан, г. Стерлитамак, тракт. Оренбургский, д. 34
	Местоположение здания, сооружения, объекта незавершенного строительства	—
	Дополнительные сведения о местоположении	—
6	Иные сведения	—
<b>с кадастровым номером (обозначением) 02:56:060504:349</b>		
№ п/п	Наименование характеристики	Значение характеристики
1	2	3
1	Вид объекта недвижимости	Здание
2	Ранее присвоенный государственный учетный номер здания, сооружения, объекта незавершенного строительства (кадастровый, инвентарный или условный номер)	—
3	Кадастровый номер земельного участка (земельных участков), в границах которого (которых) расположено здание, сооружение, объект незавершенного строительства	02:56:060504:232
4	Номер кадастрового квартала (кадастровых кварталов), в пределах которого (которых) расположено здание, сооружение, объект незавершенного строительства	02:56:060504
5	Адрес здания, сооружения, объекта незавершенного строительства	Республика Башкортостан, г. Стерлитамак, ул. Тихоашкадарский кордон, д. 7
	Местоположение здания, сооружения, объекта незавершенного строительства	—
	Дополнительные сведения о местоположении	Республика Башкортостан, г. Стерлитамак, ул. Тихоашкадарский кордон, д. 7
6	Иные сведения	—
<b>с кадастровым номером (обозначением) 02:56:060504:351</b>		
№ п/п	Наименование характеристики	Значение характеристики
1	2	3
1	Вид объекта недвижимости	Здание
2	Ранее присвоенный государственный учетный номер здания, сооружения, объекта незавершенного строительства (кадастровый, инвентарный или условный номер)	—
3	Кадастровый номер земельного участка (земельных участков), в границах которого (которых) расположено здание, сооружение, объект незавершенного строительства	02:56:060504:12

4	Номер кадастрового квартала (кадастровых кварталов), в пределах которого (которых) расположено здание, сооружение, объект незавершенного строительства	02:56:060504
5	Адрес здания, сооружения, объекта незавершенного строительства	Республика Башкортостан, г. Стерлитамак, тракт. Оренбургский, д. 34
	Местоположение здания, сооружения, объекта незавершенного строительства	—
	Дополнительные сведения о местоположении	—
6	Иные сведения	—
<b>с кадастровым номером (обозначением) 02:56:060504:352</b>		
<b>№ п/п</b>	<b>Наименование характеристики</b>	<b>Значение характеристики</b>
<b>1</b>	<b>2</b>	<b>3</b>
1	Вид объекта недвижимости	Здание
2	Ранее присвоенный государственный учетный номер здания, сооружения, объекта незавершенного строительства (кадастровый, инвентарный или условный номер)	—
3	Кадастровый номер земельного участка (земельных участков), в границах которого (которых) расположено здание, сооружение, объект незавершенного строительства	02:56:060504:12
4	Номер кадастрового квартала (кадастровых кварталов), в пределах которого (которых) расположено здание, сооружение, объект незавершенного строительства	02:56:060504
5	Адрес здания, сооружения, объекта незавершенного строительства	Республика Башкортостан, г. Стерлитамак, тракт. Оренбургский, д. 34
	Местоположение здания, сооружения, объекта незавершенного строительства	—
	Дополнительные сведения о местоположении	—
6	Иные сведения	—
<b>с кадастровым номером (обозначением) 02:56:060504:353</b>		
<b>№ п/п</b>	<b>Наименование характеристики</b>	<b>Значение характеристики</b>
<b>1</b>	<b>2</b>	<b>3</b>
1	Вид объекта недвижимости	Здание
2	Ранее присвоенный государственный учетный номер здания, сооружения, объекта незавершенного строительства (кадастровый, инвентарный или условный номер)	—
3	Кадастровый номер земельного участка (земельных участков), в границах которого (которых) расположено здание, сооружение, объект незавершенного строительства	02:56:060504:12
4	Номер кадастрового квартала (кадастровых кварталов), в пределах которого (которых) расположено здание, сооружение, объект незавершенного строительства	02:56:060504
5	Адрес здания, сооружения, объекта незавершенного строительства	Республика Башкортостан, г. Стерлитамак, тракт. Оренбургский, д. 34
	Местоположение здания, сооружения, объекта незавершенного строительства	—
	Дополнительные сведения о местоположении	—
6	Иные сведения	—
<b>с кадастровым номером (обозначением) 02:56:060504:354</b>		

№ п/п	Наименование характеристики	Значение характеристики
1	2	3
1	Вид объекта недвижимости	Здание
2	Ранее присвоенный государственный учетный номер здания, сооружения, объекта незавершенного строительства (кадастровый, инвентарный или условный номер)	—
3	Кадастровый номер земельного участка (земельных участков), в границах которого (которых) расположено здание, сооружение, объект незавершенного строительства	02:56:060504:400;02:56:060504:399
4	Номер кадастрового квартала (кадастровых кварталов), в пределах которого (которых) расположено здание, сооружение, объект незавершенного строительства	02:56:060504
5	Адрес здания, сооружения, объекта незавершенного строительства	Республика Башкортостан, г. Стерлитамак, тракт. Оренбургский, д. 28/18
	Местоположение здания, сооружения, объекта незавершенного строительства	—
	Дополнительные сведения о местоположении	—
6	Иные сведения	—
<b>с кадастровым номером (обозначением) 02:56:060504:355</b>		
№ п/п	Наименование характеристики	Значение характеристики
1	2	3
1	Вид объекта недвижимости	Здание
2	Ранее присвоенный государственный учетный номер здания, сооружения, объекта незавершенного строительства (кадастровый, инвентарный или условный номер)	—
3	Кадастровый номер земельного участка (земельных участков), в границах которого (которых) расположено здание, сооружение, объект незавершенного строительства	02:56:060504:232
4	Номер кадастрового квартала (кадастровых кварталов), в пределах которого (которых) расположено здание, сооружение, объект незавершенного строительства	02:56:060504
5	Адрес здания, сооружения, объекта незавершенного строительства	Республика Башкортостан, г. Стерлитамак, ул. Тихоашкадарский кордон, д. 4
	Местоположение здания, сооружения, объекта незавершенного строительства	—
	Дополнительные сведения о местоположении	Республика Башкортостан, г. Стерлитамак, ул. Тихоашкадарский кордон, д. 4
6	Иные сведения	—
<b>с кадастровым номером (обозначением) 02:56:060504:357</b>		
№ п/п	Наименование характеристики	Значение характеристики
1	2	3
1	Вид объекта недвижимости	Здание
2	Ранее присвоенный государственный учетный номер здания, сооружения, объекта незавершенного строительства (кадастровый, инвентарный или условный номер)	—
3	Кадастровый номер земельного участка (земельных участков), в границах которого (которых) расположено здание, сооружение, объект незавершенного	02:56:060504:405

	строительства	
4	Номер кадастрового квартала (кадастровых кварталов), в пределах которого (которых) расположено здание, сооружение, объект незавершенного строительства	02:56:060504
5	Адрес здания, сооружения, объекта незавершенного строительства	Республика Башкортостан, г. Стерлитамак, тракт. Оренбургский, д. 28
	Местоположение здания, сооружения, объекта незавершенного строительства	—
	Дополнительные сведения о местоположении	—
6	Иные сведения	—
<b>с кадастровым номером (обозначением) 02:56:060504:358</b>		
<b>№ п/п</b>	<b>Наименование характеристики</b>	<b>Значение характеристики</b>
<b>1</b>	<b>2</b>	<b>3</b>
1	Вид объекта недвижимости	Здание
2	Ранее присвоенный государственный учетный номер здания, сооружения, объекта незавершенного строительства (кадастровый, инвентарный или условный номер)	—
3	Кадастровый номер земельного участка (земельных участков), в границах которого (которых) расположено здание, сооружение, объект незавершенного строительства	02:56:060504:232
4	Номер кадастрового квартала (кадастровых кварталов), в пределах которого (которых) расположено здание, сооружение, объект незавершенного строительства	02:56:060504
5	Адрес здания, сооружения, объекта незавершенного строительства	Республика Башкортостан, г. Стерлитамак, ул. Тихоашкадарский кордон, д. 2
	Местоположение здания, сооружения, объекта незавершенного строительства	—
	Дополнительные сведения о местоположении	Республика Башкортостан, г. Стерлитамак, ул. Тихоашкадарский кордон, д. 2
6	Иные сведения	—
<b>с кадастровым номером (обозначением) 02:56:060504:359</b>		
<b>№ п/п</b>	<b>Наименование характеристики</b>	<b>Значение характеристики</b>
<b>1</b>	<b>2</b>	<b>3</b>
1	Вид объекта недвижимости	Здание
2	Ранее присвоенный государственный учетный номер здания, сооружения, объекта незавершенного строительства (кадастровый, инвентарный или условный номер)	—
3	Кадастровый номер земельного участка (земельных участков), в границах которого (которых) расположено здание, сооружение, объект незавершенного строительства	02:56:060504:232
4	Номер кадастрового квартала (кадастровых кварталов), в пределах которого (которых) расположено здание, сооружение, объект незавершенного строительства	02:56:060504
5	Адрес здания, сооружения, объекта незавершенного строительства	Республика Башкортостан, г. Стерлитамак, ул. Тихоашкадарский кордон, д. 3
	Местоположение здания, сооружения, объекта незавершенного строительства	—
	Дополнительные сведения о местоположении	Республика Башкортостан, г. Стерлитамак, ул. Тихоашкадарский

		кордон, д. 3
6	Иные сведения	—
<b>с кадастровым номером (обозначением) 02:56:060504:360</b>		
<b>№ п/п</b>	<b>Наименование характеристики</b>	<b>Значение характеристики</b>
<b>1</b>	<b>2</b>	<b>3</b>
1	Вид объекта недвижимости	Здание
2	Ранее присвоенный государственный учетный номер здания, сооружения, объекта незавершенного строительства (кадастровый, инвентарный или условный номер)	—
3	Кадастровый номер земельного участка (земельных участков), в границах которого (которых) расположено здание, сооружение, объект незавершенного строительства	02:56:060504:401
4	Номер кадастрового квартала (кадастровых кварталов), в пределах которого (которых) расположено здание, сооружение, объект незавершенного строительства	02:56:060504
5	Адрес здания, сооружения, объекта незавершенного строительства	Республика Башкортостан, г. Стерлитамак, тракт. Оренбургский, д. 28/1
	Местоположение здания, сооружения, объекта незавершенного строительства	—
	Дополнительные сведения о местоположении	—
6	Иные сведения	—
<b>с кадастровым номером (обозначением) 02:56:060504:361</b>		
<b>№ п/п</b>	<b>Наименование характеристики</b>	<b>Значение характеристики</b>
<b>1</b>	<b>2</b>	<b>3</b>
1	Вид объекта недвижимости	Здание
2	Ранее присвоенный государственный учетный номер здания, сооружения, объекта незавершенного строительства (кадастровый, инвентарный или условный номер)	—
3	Кадастровый номер земельного участка (земельных участков), в границах которого (которых) расположено здание, сооружение, объект незавершенного строительства	02:56:060504:4
4	Номер кадастрового квартала (кадастровых кварталов), в пределах которого (которых) расположено здание, сооружение, объект незавершенного строительства	02:56:060504
5	Адрес здания, сооружения, объекта незавершенного строительства	Республика Башкортостан, г. Стерлитамак, тракт. Оренбургский, д. 28/2
	Местоположение здания, сооружения, объекта незавершенного строительства	—
	Дополнительные сведения о местоположении	—
6	Иные сведения	—
<b>с кадастровым номером (обозначением) 02:56:060504:363</b>		
<b>№ п/п</b>	<b>Наименование характеристики</b>	<b>Значение характеристики</b>
<b>1</b>	<b>2</b>	<b>3</b>
1	Вид объекта недвижимости	Здание
2	Ранее присвоенный государственный учетный номер здания, сооружения, объекта незавершенного строительства (кадастровый, инвентарный или условный номер)	—

3	Кадастровый номер земельного участка (земельных участков), в границах которого (которых) расположено здание, сооружение, объект незавершенного строительства	02:56:060504:401
4	Номер кадастрового квартала (кадастровых кварталов), в пределах которого (которых) расположено здание, сооружение, объект незавершенного строительства	02:56:060504
5	Адрес здания, сооружения, объекта незавершенного строительства	Республика Башкортостан, г. Стерлитамак, тракт. Оренбургский, д. 28/4
	Местоположение здания, сооружения, объекта незавершенного строительства	—
	Дополнительные сведения о местоположении	—
6	Иные сведения	—
<b>с кадастровым номером (обозначением) 02:56:060504:364</b>		
<b>№ п/п</b>	<b>Наименование характеристики</b>	<b>Значение характеристики</b>
<b>1</b>	<b>2</b>	<b>3</b>
1	Вид объекта недвижимости	Здание
2	Ранее присвоенный государственный учетный номер здания, сооружения, объекта незавершенного строительства (кадастровый, инвентарный или условный номер)	—
3	Кадастровый номер земельного участка (земельных участков), в границах которого (которых) расположено здание, сооружение, объект незавершенного строительства	02:56:060504:401
4	Номер кадастрового квартала (кадастровых кварталов), в пределах которого (которых) расположено здание, сооружение, объект незавершенного строительства	02:56:060504
5	Адрес здания, сооружения, объекта незавершенного строительства	Республика Башкортостан, г. Стерлитамак, тракт. Оренбургский, д. 28/5
	Местоположение здания, сооружения, объекта незавершенного строительства	—
	Дополнительные сведения о местоположении	—
6	Иные сведения	—
<b>с кадастровым номером (обозначением) 02:56:060504:366</b>		
<b>№ п/п</b>	<b>Наименование характеристики</b>	<b>Значение характеристики</b>
<b>1</b>	<b>2</b>	<b>3</b>
1	Вид объекта недвижимости	Здание
2	Ранее присвоенный государственный учетный номер здания, сооружения, объекта незавершенного строительства (кадастровый, инвентарный или условный номер)	—
3	Кадастровый номер земельного участка (земельных участков), в границах которого (которых) расположено здание, сооружение, объект незавершенного строительства	02:56:060504:401
4	Номер кадастрового квартала (кадастровых кварталов), в пределах которого (которых) расположено здание, сооружение, объект незавершенного строительства	02:56:060504
5	Адрес здания, сооружения, объекта незавершенного строительства	Республика Башкортостан, г. Стерлитамак, тракт. Оренбургский, д. 28/9
	Местоположение здания, сооружения, объекта незавершенного строительства	—

	Дополнительные сведения о местоположении	—
6	Иные сведения	—
<b>с кадастровым номером (обозначением) 02:56:060504:367</b>		
<b>№ п/п</b>	<b>Наименование характеристики</b>	<b>Значение характеристики</b>
<b>1</b>	<b>2</b>	<b>3</b>
1	Вид объекта недвижимости	Здание
2	Ранее присвоенный государственный учетный номер здания, сооружения, объекта незавершенного строительства (кадастровый, инвентарный или условный номер)	—
3	Кадастровый номер земельного участка (земельных участков), в границах которого (которых) расположено здание, сооружение, объект незавершенного строительства	02:56:060504:401
4	Номер кадастрового квартала (кадастровых кварталов), в пределах которого (которых) расположено здание, сооружение, объект незавершенного строительства	02:56:060504
5	Адрес здания, сооружения, объекта незавершенного строительства	Республика Башкортостан, г. Стерлитамак, тракт. Оренбургский, д. 28/11
	Местоположение здания, сооружения, объекта незавершенного строительства	—
	Дополнительные сведения о местоположении	—
6	Иные сведения	—
<b>с кадастровым номером (обозначением) 02:56:060504:368</b>		
<b>№ п/п</b>	<b>Наименование характеристики</b>	<b>Значение характеристики</b>
<b>1</b>	<b>2</b>	<b>3</b>
1	Вид объекта недвижимости	Здание
2	Ранее присвоенный государственный учетный номер здания, сооружения, объекта незавершенного строительства (кадастровый, инвентарный или условный номер)	—
3	Кадастровый номер земельного участка (земельных участков), в границах которого (которых) расположено здание, сооружение, объект незавершенного строительства	02:56:060504:301
4	Номер кадастрового квартала (кадастровых кварталов), в пределах которого (которых) расположено здание, сооружение, объект незавершенного строительства	02:56:060504
5	Адрес здания, сооружения, объекта незавершенного строительства	Республика Башкортостан, г. Стерлитамак, тракт. Оренбургский, д. 28/12
	Местоположение здания, сооружения, объекта незавершенного строительства	—
	Дополнительные сведения о местоположении	—
6	Иные сведения	—
<b>с кадастровым номером (обозначением) 02:56:060504:374</b>		
<b>№ п/п</b>	<b>Наименование характеристики</b>	<b>Значение характеристики</b>
<b>1</b>	<b>2</b>	<b>3</b>
1	Вид объекта недвижимости	Здание
2	Ранее присвоенный государственный учетный номер здания, сооружения, объекта незавершенного строительства (кадастровый, инвентарный или условный номер)	—

3	Кадастровый номер земельного участка (земельных участков), в границах которого (которых) расположено здание, сооружение, объект незавершенного строительства	02:56:060504:4
4	Номер кадастрового квартала (кадастровых кварталов), в пределах которого (которых) расположено здание, сооружение, объект незавершенного строительства	02:56:060504
5	Адрес здания, сооружения, объекта незавершенного строительства	Республика Башкортостан, г. Стерлитамак, тракт. Оренбургский, д. 28/13
	Местоположение здания, сооружения, объекта незавершенного строительства	—
	Дополнительные сведения о местоположении	—
6	Иные сведения	—
<b>с кадастровым номером (обозначением) 02:56:060504:376</b>		
<b>№ п/п</b>	<b>Наименование характеристики</b>	<b>Значение характеристики</b>
<b>1</b>	<b>2</b>	<b>3</b>
1	Вид объекта недвижимости	Здание
2	Ранее присвоенный государственный учетный номер здания, сооружения, объекта незавершенного строительства (кадастровый, инвентарный или условный номер)	—
3	Кадастровый номер земельного участка (земельных участков), в границах которого (которых) расположено здание, сооружение, объект незавершенного строительства	02:56:060504:306
4	Номер кадастрового квартала (кадастровых кварталов), в пределах которого (которых) расположено здание, сооружение, объект незавершенного строительства	02:56:060504
5	Адрес здания, сооружения, объекта незавершенного строительства	Республика Башкортостан, г. Стерлитамак, тракт. Оренбургский, д. 28/15
	Местоположение здания, сооружения, объекта незавершенного строительства	—
	Дополнительные сведения о местоположении	—
6	Иные сведения	—
<b>с кадастровым номером (обозначением) 02:56:060504:377</b>		
<b>№ п/п</b>	<b>Наименование характеристики</b>	<b>Значение характеристики</b>
<b>1</b>	<b>2</b>	<b>3</b>
1	Вид объекта недвижимости	Здание
2	Ранее присвоенный государственный учетный номер здания, сооружения, объекта незавершенного строительства (кадастровый, инвентарный или условный номер)	—
3	Кадастровый номер земельного участка (земельных участков), в границах которого (которых) расположено здание, сооружение, объект незавершенного строительства	02:56:060504:420
4	Номер кадастрового квартала (кадастровых кварталов), в пределах которого (которых) расположено здание, сооружение, объект незавершенного строительства	02:56:060504
5	Адрес здания, сооружения, объекта незавершенного строительства	Республика Башкортостан, г. Стерлитамак, тракт. Оренбургский, д. 28/16
	Местоположение здания, сооружения, объекта незавершенного строительства	—

	Дополнительные сведения о местоположении	—
6	Иные сведения	—
<b>с кадастровым номером (обозначением) 02:56:060504:379</b>		
<b>№ п/п</b>	<b>Наименование характеристики</b>	<b>Значение характеристики</b>
<b>1</b>	<b>2</b>	<b>3</b>
1	Вид объекта недвижимости	Здание
2	Ранее присвоенный государственный учетный номер здания, сооружения, объекта незавершенного строительства (кадастровый, инвентарный или условный номер)	—
3	Кадастровый номер земельного участка (земельных участков), в границах которого (которых) расположено здание, сооружение, объект незавершенного строительства	02:56:000000:1606;02:56:060504:617
4	Номер кадастрового квартала (кадастровых кварталов), в пределах которого (которых) расположено здание, сооружение, объект незавершенного строительства	02:56:060504
5	Адрес здания, сооружения, объекта незавершенного строительства	Республика Башкортостан, г. Стерлитамак, тракт. Оренбургский, д. 28/19
	Местоположение здания, сооружения, объекта незавершенного строительства	—
	Дополнительные сведения о местоположении	—
6	Иные сведения	—
<b>с кадастровым номером (обозначением) 02:56:060504:380</b>		
<b>№ п/п</b>	<b>Наименование характеристики</b>	<b>Значение характеристики</b>
<b>1</b>	<b>2</b>	<b>3</b>
1	Вид объекта недвижимости	Здание
2	Ранее присвоенный государственный учетный номер здания, сооружения, объекта незавершенного строительства (кадастровый, инвентарный или условный номер)	—
3	Кадастровый номер земельного участка (земельных участков), в границах которого (которых) расположено здание, сооружение, объект незавершенного строительства	02:56:060504:303
4	Номер кадастрового квартала (кадастровых кварталов), в пределах которого (которых) расположено здание, сооружение, объект незавершенного строительства	02:56:060504
5	Адрес здания, сооружения, объекта незавершенного строительства	Республика Башкортостан, г. Стерлитамак, тракт. Оренбургский, д. 28/20
	Местоположение здания, сооружения, объекта незавершенного строительства	—
	Дополнительные сведения о местоположении	—
6	Иные сведения	—
<b>с кадастровым номером (обозначением) 02:56:060504:381</b>		
<b>№ п/п</b>	<b>Наименование характеристики</b>	<b>Значение характеристики</b>
<b>1</b>	<b>2</b>	<b>3</b>
1	Вид объекта недвижимости	Здание
2	Ранее присвоенный государственный учетный номер здания, сооружения, объекта незавершенного строительства (кадастровый, инвентарный или условный номер)	—

3	Кадастровый номер земельного участка (земельных участков), в границах которого (которых) расположено здание, сооружение, объект незавершенного строительства	02:56:060504:401
4	Номер кадастрового квартала (кадастровых кварталов), в пределах которого (которых) расположено здание, сооружение, объект незавершенного строительства	02:56:060504
5	Адрес здания, сооружения, объекта незавершенного строительства	Республика Башкортостан, г. Стерлитамак, тракт. Оренбургский, д. 28/21
	Местоположение здания, сооружения, объекта незавершенного строительства	—
	Дополнительные сведения о местоположении	—
6	Иные сведения	—
<b>с кадастровым номером (обозначением) 02:56:060504:382</b>		
<b>№ п/п</b>	<b>Наименование характеристики</b>	<b>Значение характеристики</b>
<b>1</b>	<b>2</b>	<b>3</b>
1	Вид объекта недвижимости	Здание
2	Ранее присвоенный государственный учетный номер здания, сооружения, объекта незавершенного строительства (кадастровый, инвентарный или условный номер)	—
3	Кадастровый номер земельного участка (земельных участков), в границах которого (которых) расположено здание, сооружение, объект незавершенного строительства	02:56:060504:401
4	Номер кадастрового квартала (кадастровых кварталов), в пределах которого (которых) расположено здание, сооружение, объект незавершенного строительства	02:56:060504
5	Адрес здания, сооружения, объекта незавершенного строительства	Республика Башкортостан, г. Стерлитамак, тракт. Оренбургский, д. 28/22
	Местоположение здания, сооружения, объекта незавершенного строительства	—
	Дополнительные сведения о местоположении	—
6	Иные сведения	—
<b>с кадастровым номером (обозначением) 02:56:060504:396</b>		
<b>№ п/п</b>	<b>Наименование характеристики</b>	<b>Значение характеристики</b>
<b>1</b>	<b>2</b>	<b>3</b>
1	Вид объекта недвижимости	Здание
2	Ранее присвоенный государственный учетный номер здания, сооружения, объекта незавершенного строительства (кадастровый, инвентарный или условный номер)	—
3	Кадастровый номер земельного участка (земельных участков), в границах которого (которых) расположено здание, сооружение, объект незавершенного строительства	02:56:060504:246
4	Номер кадастрового квартала (кадастровых кварталов), в пределах которого (которых) расположено здание, сооружение, объект незавершенного строительства	02:56:060504
5	Адрес здания, сооружения, объекта незавершенного строительства	Республика Башкортостан, г. Стерлитамак, тракт. Оренбургский, д. 28/6
	Местоположение здания, сооружения, объекта незавершенного строительства	—

	Дополнительные сведения о местоположении	—
6	Иные сведения	—
<b>с кадастровым номером (обозначением) 02:56:060504:425</b>		
<b>№ п/п</b>	<b>Наименование характеристики</b>	<b>Значение характеристики</b>
<b>1</b>	<b>2</b>	<b>3</b>
1	Вид объекта недвижимости	Здание
2	Ранее присвоенный государственный учетный номер здания, сооружения, объекта незавершенного строительства (кадастровый, инвентарный или условный номер)	—
3	Кадастровый номер земельного участка (земельных участков), в границах которого (которых) расположено здание, сооружение, объект незавершенного строительства	02:56:060504:186
4	Номер кадастрового квартала (кадастровых кварталов), в пределах которого (которых) расположено здание, сооружение, объект незавершенного строительства	02:56:060504
5	Адрес здания, сооружения, объекта незавершенного строительства	Республика Башкортостан, г. Стерлитамак, тер. ТСН Тихий Ашкадар, уч. 001
	Местоположение здания, сооружения, объекта незавершенного строительства	—
	Дополнительные сведения о местоположении	—
6	Иные сведения	—
<b>с кадастровым номером (обозначением) 02:56:060504:426</b>		
<b>№ п/п</b>	<b>Наименование характеристики</b>	<b>Значение характеристики</b>
<b>1</b>	<b>2</b>	<b>3</b>
1	Вид объекта недвижимости	Здание
2	Ранее присвоенный государственный учетный номер здания, сооружения, объекта незавершенного строительства (кадастровый, инвентарный или условный номер)	—
3	Кадастровый номер земельного участка (земельных участков), в границах которого (которых) расположено здание, сооружение, объект незавершенного строительства	02:56:060504:194
4	Номер кадастрового квартала (кадастровых кварталов), в пределах которого (которых) расположено здание, сооружение, объект незавершенного строительства	02:56:060504
5	Адрес здания, сооружения, объекта незавершенного строительства	Республика Башкортостан, г. Стерлитамак, тер. ТСН Тихий Ашкадар, уч. 002
	Местоположение здания, сооружения, объекта незавершенного строительства	—
	Дополнительные сведения о местоположении	—
6	Иные сведения	—
<b>с кадастровым номером (обозначением) 02:56:060504:427</b>		
<b>№ п/п</b>	<b>Наименование характеристики</b>	<b>Значение характеристики</b>
<b>1</b>	<b>2</b>	<b>3</b>
1	Вид объекта недвижимости	Здание
2	Ранее присвоенный государственный учетный номер здания, сооружения, объекта незавершенного строительства (кадастровый, инвентарный или условный номер)	—

3	Кадастровый номер земельного участка (земельных участков), в границах которого (которых) расположено здание, сооружение, объект незавершенного строительства	02:56:060504:74
4	Номер кадастрового квартала (кадастровых кварталов), в пределах которого (которых) расположено здание, сооружение, объект незавершенного строительства	02:56:060504
5	Адрес здания, сооружения, объекта незавершенного строительства	Республика Башкортостан, г. Стерлитамак, тер. ТСН Тихий Ашкадар, уч. 038
	Местоположение здания, сооружения, объекта незавершенного строительства	—
	Дополнительные сведения о местоположении	—
6	Иные сведения	—
<b>с кадастровым номером (обозначением) 02:56:060504:428</b>		
<b>№ п/п</b>	<b>Наименование характеристики</b>	<b>Значение характеристики</b>
<b>1</b>	<b>2</b>	<b>3</b>
1	Вид объекта недвижимости	Здание
2	Ранее присвоенный государственный учетный номер здания, сооружения, объекта незавершенного строительства (кадастровый, инвентарный или условный номер)	—
3	Кадастровый номер земельного участка (земельных участков), в границах которого (которых) расположено здание, сооружение, объект незавершенного строительства	02:56:060504:74
4	Номер кадастрового квартала (кадастровых кварталов), в пределах которого (которых) расположено здание, сооружение, объект незавершенного строительства	02:56:060504
5	Адрес здания, сооружения, объекта незавершенного строительства	Республика Башкортостан, г. Стерлитамак, тер. ТСН Тихий Ашкадар, уч. 38
	Местоположение здания, сооружения, объекта незавершенного строительства	—
	Дополнительные сведения о местоположении	—
6	Иные сведения	—
<b>с кадастровым номером (обозначением) 02:56:060504:429</b>		
<b>№ п/п</b>	<b>Наименование характеристики</b>	<b>Значение характеристики</b>
<b>1</b>	<b>2</b>	<b>3</b>
1	Вид объекта недвижимости	Здание
2	Ранее присвоенный государственный учетный номер здания, сооружения, объекта незавершенного строительства (кадастровый, инвентарный или условный номер)	—
3	Кадастровый номер земельного участка (земельных участков), в границах которого (которых) расположено здание, сооружение, объект незавершенного строительства	02:56:060504:74
4	Номер кадастрового квартала (кадастровых кварталов), в пределах которого (которых) расположено здание, сооружение, объект незавершенного строительства	02:56:060504
5	Адрес здания, сооружения, объекта незавершенного строительства	Республика Башкортостан, г. Стерлитамак, тер. ТСН Тихий Ашкадар, уч. 38
	Местоположение здания, сооружения, объекта незавершенного строительства	—

	Дополнительные сведения о местоположении	—
6	Иные сведения	—
<b>с кадастровым номером (обозначением) 02:56:060504:430</b>		
<b>№ п/п</b>	<b>Наименование характеристики</b>	<b>Значение характеристики</b>
<b>1</b>	<b>2</b>	<b>3</b>
1	Вид объекта недвижимости	Здание
2	Ранее присвоенный государственный учетный номер здания, сооружения, объекта незавершенного строительства (кадастровый, инвентарный или условный номер)	—
3	Кадастровый номер земельного участка (земельных участков), в границах которого (которых) расположено здание, сооружение, объект незавершенного строительства	02:56:060504:74
4	Номер кадастрового квартала (кадастровых кварталов), в пределах которого (которых) расположено здание, сооружение, объект незавершенного строительства	02:56:060504
5	Адрес здания, сооружения, объекта незавершенного строительства	Республика Башкортостан, г. Стерлитамак, тер. ТСН Тихий Ашкадар, уч. 38
	Местоположение здания, сооружения, объекта незавершенного строительства	—
	Дополнительные сведения о местоположении	—
6	Иные сведения	—
<b>с кадастровым номером (обозначением) 02:56:060504:432</b>		
<b>№ п/п</b>	<b>Наименование характеристики</b>	<b>Значение характеристики</b>
<b>1</b>	<b>2</b>	<b>3</b>
1	Вид объекта недвижимости	Здание
2	Ранее присвоенный государственный учетный номер здания, сооружения, объекта незавершенного строительства (кадастровый, инвентарный или условный номер)	—
3	Кадастровый номер земельного участка (земельных участков), в границах которого (которых) расположено здание, сооружение, объект незавершенного строительства	02:56:060504:154
4	Номер кадастрового квартала (кадастровых кварталов), в пределах которого (которых) расположено здание, сооружение, объект незавершенного строительства	02:56:060504
5	Адрес здания, сооружения, объекта незавершенного строительства	Республика Башкортостан, г. Стерлитамак, тер. ТСН Тихий Ашкадар, уч. 061
	Местоположение здания, сооружения, объекта незавершенного строительства	—
	Дополнительные сведения о местоположении	—
6	Иные сведения	—
<b>с кадастровым номером (обозначением) 02:56:060504:433</b>		
<b>№ п/п</b>	<b>Наименование характеристики</b>	<b>Значение характеристики</b>
<b>1</b>	<b>2</b>	<b>3</b>
1	Вид объекта недвижимости	Здание
2	Ранее присвоенный государственный учетный номер здания, сооружения, объекта незавершенного строительства (кадастровый, инвентарный или условный номер)	—

3	Кадастровый номер земельного участка (земельных участков), в границах которого (которых) расположено здание, сооружение, объект незавершенного строительства	02:56:060504:143
4	Номер кадастрового квартала (кадастровых кварталов), в пределах которого (которых) расположено здание, сооружение, объект незавершенного строительства	02:56:060504
5	Адрес здания, сооружения, объекта незавершенного строительства	Республика Башкортостан, г. Стерлитамак, тер. ТСН Тихий Ашкадар, уч. 071
	Местоположение здания, сооружения, объекта незавершенного строительства	—
	Дополнительные сведения о местоположении	—
6	Иные сведения	—
<b>с кадастровым номером (обозначением) 02:56:060504:434</b>		
<b>№ п/п</b>	<b>Наименование характеристики</b>	<b>Значение характеристики</b>
<b>1</b>	<b>2</b>	<b>3</b>
1	Вид объекта недвижимости	Здание
2	Ранее присвоенный государственный учетный номер здания, сооружения, объекта незавершенного строительства (кадастровый, инвентарный или условный номер)	—
3	Кадастровый номер земельного участка (земельных участков), в границах которого (которых) расположено здание, сооружение, объект незавершенного строительства	02:56:060504:176
4	Номер кадастрового квартала (кадастровых кварталов), в пределах которого (которых) расположено здание, сооружение, объект незавершенного строительства	02:56:060504
5	Адрес здания, сооружения, объекта незавершенного строительства	Республика Башкортостан, г. Стерлитамак, тер. ТСН Тихий Ашкадар, уч. 074
	Местоположение здания, сооружения, объекта незавершенного строительства	—
	Дополнительные сведения о местоположении	—
6	Иные сведения	—
<b>с кадастровым номером (обозначением) 02:56:060504:435</b>		
<b>№ п/п</b>	<b>Наименование характеристики</b>	<b>Значение характеристики</b>
<b>1</b>	<b>2</b>	<b>3</b>
1	Вид объекта недвижимости	Здание
2	Ранее присвоенный государственный учетный номер здания, сооружения, объекта незавершенного строительства (кадастровый, инвентарный или условный номер)	—
3	Кадастровый номер земельного участка (земельных участков), в границах которого (которых) расположено здание, сооружение, объект незавершенного строительства	02:56:060504:181
4	Номер кадастрового квартала (кадастровых кварталов), в пределах которого (которых) расположено здание, сооружение, объект незавершенного строительства	02:56:060504
5	Адрес здания, сооружения, объекта незавершенного строительства	Республика Башкортостан, г. Стерлитамак, тер. ТСН Тихий Ашкадар, уч. 101
	Местоположение здания, сооружения, объекта незавершенного строительства	—

	Дополнительные сведения о местоположении	—
6	Иные сведения	—
<b>с кадастровым номером (обозначением) 02:56:060504:436</b>		
<b>№ п/п</b>	<b>Наименование характеристики</b>	<b>Значение характеристики</b>
<b>1</b>	<b>2</b>	<b>3</b>
1	Вид объекта недвижимости	Здание
2	Ранее присвоенный государственный учетный номер здания, сооружения, объекта незавершенного строительства (кадастровый, инвентарный или условный номер)	—
3	Кадастровый номер земельного участка (земельных участков), в границах которого (которых) расположено здание, сооружение, объект незавершенного строительства	02:56:060504:181
4	Номер кадастрового квартала (кадастровых кварталов), в пределах которого (которых) расположено здание, сооружение, объект незавершенного строительства	02:56:060504
5	Адрес здания, сооружения, объекта незавершенного строительства	Республика Башкортостан, г. Стерлитамак, тер. ТСН Тихий Ашкадар, уч. 101
	Местоположение здания, сооружения, объекта незавершенного строительства	—
	Дополнительные сведения о местоположении	—
6	Иные сведения	—
<b>с кадастровым номером (обозначением) 02:56:060504:437</b>		
<b>№ п/п</b>	<b>Наименование характеристики</b>	<b>Значение характеристики</b>
<b>1</b>	<b>2</b>	<b>3</b>
1	Вид объекта недвижимости	Здание
2	Ранее присвоенный государственный учетный номер здания, сооружения, объекта незавершенного строительства (кадастровый, инвентарный или условный номер)	—
3	Кадастровый номер земельного участка (земельных участков), в границах которого (которых) расположено здание, сооружение, объект незавершенного строительства	02:56:060504:170
4	Номер кадастрового квартала (кадастровых кварталов), в пределах которого (которых) расположено здание, сооружение, объект незавершенного строительства	02:56:060504
5	Адрес здания, сооружения, объекта незавершенного строительства	Республика Башкортостан, г. Стерлитамак, тер. ТСН Тихий Ашкадар, уч. 119
	Местоположение здания, сооружения, объекта незавершенного строительства	—
	Дополнительные сведения о местоположении	—
6	Иные сведения	—
<b>с кадастровым номером (обозначением) 02:56:060504:438</b>		
<b>№ п/п</b>	<b>Наименование характеристики</b>	<b>Значение характеристики</b>
<b>1</b>	<b>2</b>	<b>3</b>
1	Вид объекта недвижимости	Здание
2	Ранее присвоенный государственный учетный номер здания, сооружения, объекта незавершенного строительства (кадастровый, инвентарный или условный номер)	—

3	Кадастровый номер земельного участка (земельных участков), в границах которого (которых) расположено здание, сооружение, объект незавершенного строительства	02:56:060504:120
4	Номер кадастрового квартала (кадастровых кварталов), в пределах которого (которых) расположено здание, сооружение, объект незавершенного строительства	02:56:060504
5	Адрес здания, сооружения, объекта незавершенного строительства	Республика Башкортостан, г. Стерлитамак, тер. ТСН Тихий Ашкадар, уч. 140
	Местоположение здания, сооружения, объекта незавершенного строительства	—
	Дополнительные сведения о местоположении	—
6	Иные сведения	—
<b>с кадастровым номером (обозначением) 02:56:060504:439</b>		
<b>№ п/п</b>	<b>Наименование характеристики</b>	<b>Значение характеристики</b>
<b>1</b>	<b>2</b>	<b>3</b>
1	Вид объекта недвижимости	Здание
2	Ранее присвоенный государственный учетный номер здания, сооружения, объекта незавершенного строительства (кадастровый, инвентарный или условный номер)	—
3	Кадастровый номер земельного участка (земельных участков), в границах которого (которых) расположено здание, сооружение, объект незавершенного строительства	02:56:060504:254
4	Номер кадастрового квартала (кадастровых кварталов), в пределах которого (которых) расположено здание, сооружение, объект незавершенного строительства	02:56:060504
5	Адрес здания, сооружения, объекта незавершенного строительства	Республика Башкортостан, г. Стерлитамак, тер. ТСН Тихий Ашкадар, уч. 171
	Местоположение здания, сооружения, объекта незавершенного строительства	—
	Дополнительные сведения о местоположении	—
6	Иные сведения	—
<b>с кадастровым номером (обозначением) 02:56:060504:440</b>		
<b>№ п/п</b>	<b>Наименование характеристики</b>	<b>Значение характеристики</b>
<b>1</b>	<b>2</b>	<b>3</b>
1	Вид объекта недвижимости	Здание
2	Ранее присвоенный государственный учетный номер здания, сооружения, объекта незавершенного строительства (кадастровый, инвентарный или условный номер)	—
3	Кадастровый номер земельного участка (земельных участков), в границах которого (которых) расположено здание, сооружение, объект незавершенного строительства	02:56:060504:113
4	Номер кадастрового квартала (кадастровых кварталов), в пределах которого (которых) расположено здание, сооружение, объект незавершенного строительства	02:56:060504
5	Адрес здания, сооружения, объекта незавершенного строительства	Республика Башкортостан, г. Стерлитамак, тер. СНТ Тихий Ашкадар, уч. 176
	Местоположение здания, сооружения, объекта незавершенного строительства	—

	Дополнительные сведения о местоположении	—
6	Иные сведения	—
<b>с кадастровым номером (обозначением) 02:56:060504:441</b>		
<b>№ п/п</b>	<b>Наименование характеристики</b>	<b>Значение характеристики</b>
<b>1</b>	<b>2</b>	<b>3</b>
1	Вид объекта недвижимости	Здание
2	Ранее присвоенный государственный учетный номер здания, сооружения, объекта незавершенного строительства (кадастровый, инвентарный или условный номер)	—
3	Кадастровый номер земельного участка (земельных участков), в границах которого (которых) расположено здание, сооружение, объект незавершенного строительства	02:56:060504:82
4	Номер кадастрового квартала (кадастровых кварталов), в пределах которого (которых) расположено здание, сооружение, объект незавершенного строительства	02:56:060504
5	Адрес здания, сооружения, объекта незавершенного строительства	Республика Башкортостан, г. Стерлитамак, тер. ТСН Тихий Ашкадар, уч. 54
	Местоположение здания, сооружения, объекта незавершенного строительства	—
	Дополнительные сведения о местоположении	—
6	Иные сведения	—
<b>с кадастровым номером (обозначением) 02:56:060504:442</b>		
<b>№ п/п</b>	<b>Наименование характеристики</b>	<b>Значение характеристики</b>
<b>1</b>	<b>2</b>	<b>3</b>
1	Вид объекта недвижимости	Здание
2	Ранее присвоенный государственный учетный номер здания, сооружения, объекта незавершенного строительства (кадастровый, инвентарный или условный номер)	—
3	Кадастровый номер земельного участка (земельных участков), в границах которого (которых) расположено здание, сооружение, объект незавершенного строительства	02:56:060504:123
4	Номер кадастрового квартала (кадастровых кварталов), в пределах которого (которых) расположено здание, сооружение, объект незавершенного строительства	02:56:060504
5	Адрес здания, сооружения, объекта незавершенного строительства	Республика Башкортостан, г. Стерлитамак, тер. СНТ Тихий Ашкадар, уч. 016
	Местоположение здания, сооружения, объекта незавершенного строительства	—
	Дополнительные сведения о местоположении	—
6	Иные сведения	—
<b>с кадастровым номером (обозначением) 02:56:060504:445</b>		
<b>№ п/п</b>	<b>Наименование характеристики</b>	<b>Значение характеристики</b>
<b>1</b>	<b>2</b>	<b>3</b>
1	Вид объекта недвижимости	Здание
2	Ранее присвоенный государственный учетный номер здания, сооружения, объекта незавершенного строительства (кадастровый, инвентарный или условный номер)	—

3	Кадастровый номер земельного участка (земельных участков), в границах которого (которых) расположено здание, сооружение, объект незавершенного строительства	02:56:060504:146
4	Номер кадастрового квартала (кадастровых кварталов), в пределах которого (которых) расположено здание, сооружение, объект незавершенного строительства	02:56:060504
5	Адрес здания, сооружения, объекта незавершенного строительства	Республика Башкортостан, г. Стерлитамак, тер. ТСН Тихий Ашкадар, уч. 114
	Местоположение здания, сооружения, объекта незавершенного строительства	—
	Дополнительные сведения о местоположении	—
6	Иные сведения	—
<b>с кадастровым номером (обозначением) 02:56:060504:446</b>		
<b>№ п/п</b>	<b>Наименование характеристики</b>	<b>Значение характеристики</b>
<b>1</b>	<b>2</b>	<b>3</b>
1	Вид объекта недвижимости	Здание
2	Ранее присвоенный государственный учетный номер здания, сооружения, объекта незавершенного строительства (кадастровый, инвентарный или условный номер)	—
3	Кадастровый номер земельного участка (земельных участков), в границах которого (которых) расположено здание, сооружение, объект незавершенного строительства	02:56:060504:102
4	Номер кадастрового квартала (кадастровых кварталов), в пределах которого (которых) расположено здание, сооружение, объект незавершенного строительства	02:56:060504
5	Адрес здания, сооружения, объекта незавершенного строительства	Республика Башкортостан, г. Стерлитамак, тер. ТСН Тихий Ашкадар, уч. 116
	Местоположение здания, сооружения, объекта незавершенного строительства	—
	Дополнительные сведения о местоположении	—
6	Иные сведения	—
<b>с кадастровым номером (обозначением) 02:56:060504:447</b>		
<b>№ п/п</b>	<b>Наименование характеристики</b>	<b>Значение характеристики</b>
<b>1</b>	<b>2</b>	<b>3</b>
1	Вид объекта недвижимости	Здание
2	Ранее присвоенный государственный учетный номер здания, сооружения, объекта незавершенного строительства (кадастровый, инвентарный или условный номер)	—
3	Кадастровый номер земельного участка (земельных участков), в границах которого (которых) расположено здание, сооружение, объект незавершенного строительства	02:56:060504:102
4	Номер кадастрового квартала (кадастровых кварталов), в пределах которого (которых) расположено здание, сооружение, объект незавершенного строительства	02:56:060504
5	Адрес здания, сооружения, объекта незавершенного строительства	Республика Башкортостан, г. Стерлитамак, тер. ТСН Тихий Ашкадар, уч. 116
	Местоположение здания, сооружения, объекта незавершенного строительства	—

	Дополнительные сведения о местоположении	—
6	Иные сведения	—
<b>с кадастровым номером (обозначением) 02:56:060504:448</b>		
<b>№ п/п</b>	<b>Наименование характеристики</b>	<b>Значение характеристики</b>
<b>1</b>	<b>2</b>	<b>3</b>
1	Вид объекта недвижимости	Здание
2	Ранее присвоенный государственный учетный номер здания, сооружения, объекта незавершенного строительства (кадастровый, инвентарный или условный номер)	—
3	Кадастровый номер земельного участка (земельных участков), в границах которого (которых) расположено здание, сооружение, объект незавершенного строительства	02:56:060504:44
4	Номер кадастрового квартала (кадастровых кварталов), в пределах которого (которых) расположено здание, сооружение, объект незавершенного строительства	02:56:060504
5	Адрес здания, сооружения, объекта незавершенного строительства	Республика Башкортостан, г. Стерлитамак, тер. ТСН Тихий Ашкадар, уч. 118
	Местоположение здания, сооружения, объекта незавершенного строительства	—
	Дополнительные сведения о местоположении	—
6	Иные сведения	—
<b>с кадастровым номером (обозначением) 02:56:060504:449</b>		
<b>№ п/п</b>	<b>Наименование характеристики</b>	<b>Значение характеристики</b>
<b>1</b>	<b>2</b>	<b>3</b>
1	Вид объекта недвижимости	Здание
2	Ранее присвоенный государственный учетный номер здания, сооружения, объекта незавершенного строительства (кадастровый, инвентарный или условный номер)	—
3	Кадастровый номер земельного участка (земельных участков), в границах которого (которых) расположено здание, сооружение, объект незавершенного строительства	02:56:060504:43
4	Номер кадастрового квартала (кадастровых кварталов), в пределах которого (которых) расположено здание, сооружение, объект незавершенного строительства	02:56:060504
5	Адрес здания, сооружения, объекта незавершенного строительства	Республика Башкортостан, г. Стерлитамак, тер. ТСН Тихий Ашкадар, уч. 143
	Местоположение здания, сооружения, объекта незавершенного строительства	—
	Дополнительные сведения о местоположении	—
6	Иные сведения	—
<b>с кадастровым номером (обозначением) 02:56:060504:450</b>		
<b>№ п/п</b>	<b>Наименование характеристики</b>	<b>Значение характеристики</b>
<b>1</b>	<b>2</b>	<b>3</b>
1	Вид объекта недвижимости	Здание
2	Ранее присвоенный государственный учетный номер здания, сооружения, объекта незавершенного строительства (кадастровый, инвентарный или условный номер)	—

3	Кадастровый номер земельного участка (земельных участков), в границах которого (которых) расположено здание, сооружение, объект незавершенного строительства	02:56:060504:84
4	Номер кадастрового квартала (кадастровых кварталов), в пределах которого (которых) расположено здание, сооружение, объект незавершенного строительства	02:56:060504
5	Адрес здания, сооружения, объекта незавершенного строительства	Республика Башкортостан, г. Стерлитамак, тер. ТСН Тихий Ашкадар, уч. 146а
	Местоположение здания, сооружения, объекта незавершенного строительства	—
	Дополнительные сведения о местоположении	—
6	Иные сведения	—
<b>с кадастровым номером (обозначением) 02:56:060504:451</b>		
<b>№ п/п</b>	<b>Наименование характеристики</b>	<b>Значение характеристики</b>
<b>1</b>	<b>2</b>	<b>3</b>
1	Вид объекта недвижимости	Здание
2	Ранее присвоенный государственный учетный номер здания, сооружения, объекта незавершенного строительства (кадастровый, инвентарный или условный номер)	—
3	Кадастровый номер земельного участка (земельных участков), в границах которого (которых) расположено здание, сооружение, объект незавершенного строительства	02:56:060504:179
4	Номер кадастрового квартала (кадастровых кварталов), в пределах которого (которых) расположено здание, сооружение, объект незавершенного строительства	02:56:060504
5	Адрес здания, сооружения, объекта незавершенного строительства	Республика Башкортостан, г. Стерлитамак, тер. ТСН Тихий Ашкадар, уч. 147а
	Местоположение здания, сооружения, объекта незавершенного строительства	—
	Дополнительные сведения о местоположении	—
6	Иные сведения	—
<b>с кадастровым номером (обозначением) 02:56:060504:452</b>		
<b>№ п/п</b>	<b>Наименование характеристики</b>	<b>Значение характеристики</b>
<b>1</b>	<b>2</b>	<b>3</b>
1	Вид объекта недвижимости	Здание
2	Ранее присвоенный государственный учетный номер здания, сооружения, объекта незавершенного строительства (кадастровый, инвентарный или условный номер)	—
3	Кадастровый номер земельного участка (земельных участков), в границах которого (которых) расположено здание, сооружение, объект незавершенного строительства	02:56:060504:179
4	Номер кадастрового квартала (кадастровых кварталов), в пределах которого (которых) расположено здание, сооружение, объект незавершенного строительства	02:56:060504
5	Адрес здания, сооружения, объекта незавершенного строительства	Республика Башкортостан, г. Стерлитамак, тер. ТСН Тихий Ашкадар, уч. 147а
	Местоположение здания, сооружения, объекта незавершенного строительства	—

	Дополнительные сведения о местоположении	—
6	Иные сведения	—
<b>с кадастровым номером (обозначением) 02:56:060504:453</b>		
<b>№ п/п</b>	<b>Наименование характеристики</b>	<b>Значение характеристики</b>
<b>1</b>	<b>2</b>	<b>3</b>
1	Вид объекта недвижимости	Здание
2	Ранее присвоенный государственный учетный номер здания, сооружения, объекта незавершенного строительства (кадастровый, инвентарный или условный номер)	—
3	Кадастровый номер земельного участка (земельных участков), в границах которого (которых) расположено здание, сооружение, объект незавершенного строительства	02:56:060504:179
4	Номер кадастрового квартала (кадастровых кварталов), в пределах которого (которых) расположено здание, сооружение, объект незавершенного строительства	02:56:060504
5	Адрес здания, сооружения, объекта незавершенного строительства	Республика Башкортостан, г. Стерлитамак, тер. ТСН Тихий Ашкадар, уч. 147а
	Местоположение здания, сооружения, объекта незавершенного строительства	—
	Дополнительные сведения о местоположении	—
6	Иные сведения	—
<b>с кадастровым номером (обозначением) 02:56:060504:454</b>		
<b>№ п/п</b>	<b>Наименование характеристики</b>	<b>Значение характеристики</b>
<b>1</b>	<b>2</b>	<b>3</b>
1	Вид объекта недвижимости	Здание
2	Ранее присвоенный государственный учетный номер здания, сооружения, объекта незавершенного строительства (кадастровый, инвентарный или условный номер)	—
3	Кадастровый номер земельного участка (земельных участков), в границах которого (которых) расположено здание, сооружение, объект незавершенного строительства	02:56:060504:71
4	Номер кадастрового квартала (кадастровых кварталов), в пределах которого (которых) расположено здание, сооружение, объект незавершенного строительства	02:56:060504
5	Адрес здания, сооружения, объекта незавершенного строительства	Республика Башкортостан, г. Стерлитамак, тер. ТСН Тихий Ашкадар, уч. 160
	Местоположение здания, сооружения, объекта незавершенного строительства	—
	Дополнительные сведения о местоположении	—
6	Иные сведения	—
<b>с кадастровым номером (обозначением) 02:56:060504:456</b>		
<b>№ п/п</b>	<b>Наименование характеристики</b>	<b>Значение характеристики</b>
<b>1</b>	<b>2</b>	<b>3</b>
1	Вид объекта недвижимости	Здание
2	Ранее присвоенный государственный учетный номер здания, сооружения, объекта незавершенного строительства (кадастровый, инвентарный или условный номер)	—

3	Кадастровый номер земельного участка (земельных участков), в границах которого (которых) расположено здание, сооружение, объект незавершенного строительства	02:56:060504:98
4	Номер кадастрового квартала (кадастровых кварталов), в пределах которого (которых) расположено здание, сооружение, объект незавершенного строительства	02:56:060504
5	Адрес здания, сооружения, объекта незавершенного строительства	Республика Башкортостан, г. Стерлитамак, тер. ТСН Тихий Ашкадар, уч. 024
	Местоположение здания, сооружения, объекта незавершенного строительства	—
	Дополнительные сведения о местоположении	—
6	Иные сведения	—
<b>с кадастровым номером (обозначением) 02:56:060504:457</b>		
<b>№ п/п</b>	<b>Наименование характеристики</b>	<b>Значение характеристики</b>
<b>1</b>	<b>2</b>	<b>3</b>
1	Вид объекта недвижимости	Здание
2	Ранее присвоенный государственный учетный номер здания, сооружения, объекта незавершенного строительства (кадастровый, инвентарный или условный номер)	—
3	Кадастровый номер земельного участка (земельных участков), в границах которого (которых) расположено здание, сооружение, объект незавершенного строительства	02:56:060504:202
4	Номер кадастрового квартала (кадастровых кварталов), в пределах которого (которых) расположено здание, сооружение, объект незавершенного строительства	02:56:060504
5	Адрес здания, сооружения, объекта незавершенного строительства	Республика Башкортостан, г. Стерлитамак, тер. ТСН Тихий Ашкадар, уч. 047
	Местоположение здания, сооружения, объекта незавершенного строительства	—
	Дополнительные сведения о местоположении	—
6	Иные сведения	—
<b>с кадастровым номером (обозначением) 02:56:060504:458</b>		
<b>№ п/п</b>	<b>Наименование характеристики</b>	<b>Значение характеристики</b>
<b>1</b>	<b>2</b>	<b>3</b>
1	Вид объекта недвижимости	Здание
2	Ранее присвоенный государственный учетный номер здания, сооружения, объекта незавершенного строительства (кадастровый, инвентарный или условный номер)	—
3	Кадастровый номер земельного участка (земельных участков), в границах которого (которых) расположено здание, сооружение, объект незавершенного строительства	02:56:060504:201
4	Номер кадастрового квартала (кадастровых кварталов), в пределах которого (которых) расположено здание, сооружение, объект незавершенного строительства	02:56:060504
5	Адрес здания, сооружения, объекта незавершенного строительства	Республика Башкортостан, г. Стерлитамак, тер. ТСН Тихий Ашкадар, уч. 84
	Местоположение здания, сооружения, объекта незавершенного строительства	—

	Дополнительные сведения о местоположении	—
6	Иные сведения	—
<b>с кадастровым номером (обозначением) 02:56:060504:459</b>		
<b>№ п/п</b>	<b>Наименование характеристики</b>	<b>Значение характеристики</b>
<b>1</b>	<b>2</b>	<b>3</b>
1	Вид объекта недвижимости	Здание
2	Ранее присвоенный государственный учетный номер здания, сооружения, объекта незавершенного строительства (кадастровый, инвентарный или условный номер)	—
3	Кадастровый номер земельного участка (земельных участков), в границах которого (которых) расположено здание, сооружение, объект незавершенного строительства	02:56:060504:201
4	Номер кадастрового квартала (кадастровых кварталов), в пределах которого (которых) расположено здание, сооружение, объект незавершенного строительства	02:56:060504
5	Адрес здания, сооружения, объекта незавершенного строительства	Республика Башкортостан, г. Стерлитамак, тер. ТСН Тихий Ашкадар, уч. 084
	Местоположение здания, сооружения, объекта незавершенного строительства	—
	Дополнительные сведения о местоположении	—
6	Иные сведения	—
<b>с кадастровым номером (обозначением) 02:56:060504:462</b>		
<b>№ п/п</b>	<b>Наименование характеристики</b>	<b>Значение характеристики</b>
<b>1</b>	<b>2</b>	<b>3</b>
1	Вид объекта недвижимости	Здание
2	Ранее присвоенный государственный учетный номер здания, сооружения, объекта незавершенного строительства (кадастровый, инвентарный или условный номер)	—
3	Кадастровый номер земельного участка (земельных участков), в границах которого (которых) расположено здание, сооружение, объект незавершенного строительства	02:56:060504:204
4	Номер кадастрового квартала (кадастровых кварталов), в пределах которого (которых) расположено здание, сооружение, объект незавершенного строительства	02:56:060504
5	Адрес здания, сооружения, объекта незавершенного строительства	Республика Башкортостан, г. Стерлитамак, тер. ТСН Тихий Ашкадар, уч. 8
	Местоположение здания, сооружения, объекта незавершенного строительства	—
	Дополнительные сведения о местоположении	—
6	Иные сведения	—
<b>с кадастровым номером (обозначением) 02:56:060504:464</b>		
<b>№ п/п</b>	<b>Наименование характеристики</b>	<b>Значение характеристики</b>
<b>1</b>	<b>2</b>	<b>3</b>
1	Вид объекта недвижимости	Здание
2	Ранее присвоенный государственный учетный номер здания, сооружения, объекта незавершенного строительства (кадастровый, инвентарный или условный номер)	—

3	Кадастровый номер земельного участка (земельных участков), в границах которого (которых) расположено здание, сооружение, объект незавершенного строительства	02:56:060504:192
4	Номер кадастрового квартала (кадастровых кварталов), в пределах которого (которых) расположено здание, сооружение, объект незавершенного строительства	02:56:060504
5	Адрес здания, сооружения, объекта незавершенного строительства	Республика Башкортостан, г. Стерлитамак, тер. ТСН Тихий Ашкадар, уч. 053
	Местоположение здания, сооружения, объекта незавершенного строительства	—
	Дополнительные сведения о местоположении	—
6	Иные сведения	—
<b>с кадастровым номером (обозначением) 02:56:060504:465</b>		
<b>№ п/п</b>	<b>Наименование характеристики</b>	<b>Значение характеристики</b>
<b>1</b>	<b>2</b>	<b>3</b>
1	Вид объекта недвижимости	Здание
2	Ранее присвоенный государственный учетный номер здания, сооружения, объекта незавершенного строительства (кадастровый, инвентарный или условный номер)	—
3	Кадастровый номер земельного участка (земельных участков), в границах которого (которых) расположено здание, сооружение, объект незавершенного строительства	02:56:060504:601
4	Номер кадастрового квартала (кадастровых кварталов), в пределах которого (которых) расположено здание, сооружение, объект незавершенного строительства	02:56:060504
5	Адрес здания, сооружения, объекта незавершенного строительства	Республика Башкортостан, г. Стерлитамак, тер. ТСН Тихий Ашкадар, уч. 60
	Местоположение здания, сооружения, объекта незавершенного строительства	—
	Дополнительные сведения о местоположении	—
6	Иные сведения	—
<b>с кадастровым номером (обозначением) 02:56:060504:466</b>		
<b>№ п/п</b>	<b>Наименование характеристики</b>	<b>Значение характеристики</b>
<b>1</b>	<b>2</b>	<b>3</b>
1	Вид объекта недвижимости	Здание
2	Ранее присвоенный государственный учетный номер здания, сооружения, объекта незавершенного строительства (кадастровый, инвентарный или условный номер)	—
3	Кадастровый номер земельного участка (земельных участков), в границах которого (которых) расположено здание, сооружение, объект незавершенного строительства	02:56:060504:601
4	Номер кадастрового квартала (кадастровых кварталов), в пределах которого (которых) расположено здание, сооружение, объект незавершенного строительства	02:56:060504
5	Адрес здания, сооружения, объекта незавершенного строительства	Республика Башкортостан, г. Стерлитамак, тер. ТСН Тихий Ашкадар, уч. 060
	Местоположение здания, сооружения, объекта незавершенного строительства	—

	Дополнительные сведения о местоположении	—
6	Иные сведения	—
<b>с кадастровым номером (обозначением) 02:56:060504:467</b>		
<b>№ п/п</b>	<b>Наименование характеристики</b>	<b>Значение характеристики</b>
<b>1</b>	<b>2</b>	<b>3</b>
1	Вид объекта недвижимости	Здание
2	Ранее присвоенный государственный учетный номер здания, сооружения, объекта незавершенного строительства (кадастровый, инвентарный или условный номер)	—
3	Кадастровый номер земельного участка (земельных участков), в границах которого (которых) расположено здание, сооружение, объект незавершенного строительства	02:56:060504:601
4	Номер кадастрового квартала (кадастровых кварталов), в пределах которого (которых) расположено здание, сооружение, объект незавершенного строительства	02:56:060504
5	Адрес здания, сооружения, объекта незавершенного строительства	Республика Башкортостан, г. Стерлитамак, тер. ТСН Тихий Ашкадар, уч. 60
	Местоположение здания, сооружения, объекта незавершенного строительства	—
	Дополнительные сведения о местоположении	—
6	Иные сведения	—
<b>с кадастровым номером (обозначением) 02:56:060504:468</b>		
<b>№ п/п</b>	<b>Наименование характеристики</b>	<b>Значение характеристики</b>
<b>1</b>	<b>2</b>	<b>3</b>
1	Вид объекта недвижимости	Здание
2	Ранее присвоенный государственный учетный номер здания, сооружения, объекта незавершенного строительства (кадастровый, инвентарный или условный номер)	—
3	Кадастровый номер земельного участка (земельных участков), в границах которого (которых) расположено здание, сооружение, объект незавершенного строительства	02:56:060504:173
4	Номер кадастрового квартала (кадастровых кварталов), в пределах которого (которых) расположено здание, сооружение, объект незавершенного строительства	02:56:060504
5	Адрес здания, сооружения, объекта незавершенного строительства	Республика Башкортостан, г. Стерлитамак, тер. ТСН Тихий Ашкадар, уч. 109
	Местоположение здания, сооружения, объекта незавершенного строительства	—
	Дополнительные сведения о местоположении	—
6	Иные сведения	—
<b>с кадастровым номером (обозначением) 02:56:060504:469</b>		
<b>№ п/п</b>	<b>Наименование характеристики</b>	<b>Значение характеристики</b>
<b>1</b>	<b>2</b>	<b>3</b>
1	Вид объекта недвижимости	Здание
2	Ранее присвоенный государственный учетный номер здания, сооружения, объекта незавершенного строительства (кадастровый, инвентарный или условный номер)	—

3	Кадастровый номер земельного участка (земельных участков), в границах которого (которых) расположено здание, сооружение, объект незавершенного строительства	02:56:060504:249
4	Номер кадастрового квартала (кадастровых кварталов), в пределах которого (которых) расположено здание, сооружение, объект незавершенного строительства	02:56:060504
5	Адрес здания, сооружения, объекта незавершенного строительства	Республика Башкортостан, г. Стерлитамак, тер. ТСН Тихий Ашкадар, уч. 57
	Местоположение здания, сооружения, объекта незавершенного строительства	—
	Дополнительные сведения о местоположении	—
6	Иные сведения	—
<b>с кадастровым номером (обозначением) 02:56:060504:470</b>		
<b>№ п/п</b>	<b>Наименование характеристики</b>	<b>Значение характеристики</b>
<b>1</b>	<b>2</b>	<b>3</b>
1	Вид объекта недвижимости	Здание
2	Ранее присвоенный государственный учетный номер здания, сооружения, объекта незавершенного строительства (кадастровый, инвентарный или условный номер)	—
3	Кадастровый номер земельного участка (земельных участков), в границах которого (которых) расположено здание, сооружение, объект незавершенного строительства	02:56:060504:160
4	Номер кадастрового квартала (кадастровых кварталов), в пределах которого (которых) расположено здание, сооружение, объект незавершенного строительства	02:56:060504
5	Адрес здания, сооружения, объекта незавершенного строительства	Республика Башкортостан, г. Стерлитамак, тер. ТСН Тихий Ашкадар, уч. 62
	Местоположение здания, сооружения, объекта незавершенного строительства	—
	Дополнительные сведения о местоположении	—
6	Иные сведения	—
<b>с кадастровым номером (обозначением) 02:56:060504:471</b>		
<b>№ п/п</b>	<b>Наименование характеристики</b>	<b>Значение характеристики</b>
<b>1</b>	<b>2</b>	<b>3</b>
1	Вид объекта недвижимости	Здание
2	Ранее присвоенный государственный учетный номер здания, сооружения, объекта незавершенного строительства (кадастровый, инвентарный или условный номер)	—
3	Кадастровый номер земельного участка (земельных участков), в границах которого (которых) расположено здание, сооружение, объект незавершенного строительства	02:56:060504:95
4	Номер кадастрового квартала (кадастровых кварталов), в пределах которого (которых) расположено здание, сооружение, объект незавершенного строительства	02:56:060504
5	Адрес здания, сооружения, объекта незавершенного строительства	Республика Башкортостан, г. Стерлитамак, тер. ТСН Тихий Ашкадар, уч. 76
	Местоположение здания, сооружения, объекта незавершенного строительства	—

	Дополнительные сведения о местоположении	—
6	Иные сведения	—
<b>с кадастровым номером (обозначением) 02:56:060504:473</b>		
<b>№ п/п</b>	<b>Наименование характеристики</b>	<b>Значение характеристики</b>
<b>1</b>	<b>2</b>	<b>3</b>
1	Вид объекта недвижимости	Здание
2	Ранее присвоенный государственный учетный номер здания, сооружения, объекта незавершенного строительства (кадастровый, инвентарный или условный номер)	—
3	Кадастровый номер земельного участка (земельных участков), в границах которого (которых) расположено здание, сооружение, объект незавершенного строительства	02:56:060504:216
4	Номер кадастрового квартала (кадастровых кварталов), в пределах которого (которых) расположено здание, сооружение, объект незавершенного строительства	02:56:060504
5	Адрес здания, сооружения, объекта незавершенного строительства	Республика Башкортостан, г. Стерлитамак, тер. ТСН Тихий Ашкадар, уч. 81
	Местоположение здания, сооружения, объекта незавершенного строительства	—
	Дополнительные сведения о местоположении	—
6	Иные сведения	—
<b>с кадастровым номером (обозначением) 02:56:060504:475</b>		
<b>№ п/п</b>	<b>Наименование характеристики</b>	<b>Значение характеристики</b>
<b>1</b>	<b>2</b>	<b>3</b>
1	Вид объекта недвижимости	Здание
2	Ранее присвоенный государственный учетный номер здания, сооружения, объекта незавершенного строительства (кадастровый, инвентарный или условный номер)	—
3	Кадастровый номер земельного участка (земельных участков), в границах которого (которых) расположено здание, сооружение, объект незавершенного строительства	02:56:060504:62
4	Номер кадастрового квартала (кадастровых кварталов), в пределах которого (которых) расположено здание, сооружение, объект незавершенного строительства	02:56:060504
5	Адрес здания, сооружения, объекта незавершенного строительства	Республика Башкортостан, г. Стерлитамак, тер. СНТ Тихий Ашкадар, уч. 6
	Местоположение здания, сооружения, объекта незавершенного строительства	—
	Дополнительные сведения о местоположении	—
6	Иные сведения	—
<b>с кадастровым номером (обозначением) 02:56:060504:477</b>		
<b>№ п/п</b>	<b>Наименование характеристики</b>	<b>Значение характеристики</b>
<b>1</b>	<b>2</b>	<b>3</b>
1	Вид объекта недвижимости	Здание
2	Ранее присвоенный государственный учетный номер здания, сооружения, объекта незавершенного строительства (кадастровый, инвентарный или условный номер)	—

3	Кадастровый номер земельного участка (земельных участков), в границах которого (которых) расположено здание, сооружение, объект незавершенного строительства	02:56:060504:100
4	Номер кадастрового квартала (кадастровых кварталов), в пределах которого (которых) расположено здание, сооружение, объект незавершенного строительства	02:56:060504
5	Адрес здания, сооружения, объекта незавершенного строительства	Республика Башкортостан, г. Стерлитамак, тер. СНТ Тихий Ашкадар, д. 48
	Местоположение здания, сооружения, объекта незавершенного строительства	—
	Дополнительные сведения о местоположении	—
6	Иные сведения	—
<b>с кадастровым номером (обозначением) 02:56:060504:478</b>		
<b>№ п/п</b>	<b>Наименование характеристики</b>	<b>Значение характеристики</b>
<b>1</b>	<b>2</b>	<b>3</b>
1	Вид объекта недвижимости	Здание
2	Ранее присвоенный государственный учетный номер здания, сооружения, объекта незавершенного строительства (кадастровый, инвентарный или условный номер)	—
3	Кадастровый номер земельного участка (земельных участков), в границах которого (которых) расположено здание, сооружение, объект незавершенного строительства	02:56:060504:80
4	Номер кадастрового квартала (кадастровых кварталов), в пределах которого (которых) расположено здание, сооружение, объект незавершенного строительства	02:56:060504
5	Адрес здания, сооружения, объекта незавершенного строительства	Республика Башкортостан, г. Стерлитамак, тер. ТСН Тихий Ашкадар, уч. 161
	Местоположение здания, сооружения, объекта незавершенного строительства	—
	Дополнительные сведения о местоположении	—
6	Иные сведения	—
<b>с кадастровым номером (обозначением) 02:56:060504:482</b>		
<b>№ п/п</b>	<b>Наименование характеристики</b>	<b>Значение характеристики</b>
<b>1</b>	<b>2</b>	<b>3</b>
1	Вид объекта недвижимости	Здание
2	Ранее присвоенный государственный учетный номер здания, сооружения, объекта незавершенного строительства (кадастровый, инвентарный или условный номер)	—
3	Кадастровый номер земельного участка (земельных участков), в границах которого (которых) расположено здание, сооружение, объект незавершенного строительства	02:56:060504:50
4	Номер кадастрового квартала (кадастровых кварталов), в пределах которого (которых) расположено здание, сооружение, объект незавершенного строительства	02:56:060504
5	Адрес здания, сооружения, объекта незавершенного строительства	Республика Башкортостан, г. Стерлитамак, тер. ТСН Тихий Ашкадар, уч. 144
	Местоположение здания, сооружения, объекта незавершенного строительства	—

	Дополнительные сведения о местоположении	—
6	Иные сведения	—
<b>с кадастровым номером (обозначением) 02:56:060504:483</b>		
<b>№ п/п</b>	<b>Наименование характеристики</b>	<b>Значение характеристики</b>
<b>1</b>	<b>2</b>	<b>3</b>
1	Вид объекта недвижимости	Здание
2	Ранее присвоенный государственный учетный номер здания, сооружения, объекта незавершенного строительства (кадастровый, инвентарный или условный номер)	—
3	Кадастровый номер земельного участка (земельных участков), в границах которого (которых) расположено здание, сооружение, объект незавершенного строительства	02:56:060504:1
4	Номер кадастрового квартала (кадастровых кварталов), в пределах которого (которых) расположено здание, сооружение, объект незавершенного строительства	02:56:060504
5	Адрес здания, сооружения, объекта незавершенного строительства	Республика Башкортостан, г. Стерлитамак, тер. СНТ Тихий Ашкадар, уч. 108
	Местоположение здания, сооружения, объекта незавершенного строительства	—
	Дополнительные сведения о местоположении	—
6	Иные сведения	—
<b>с кадастровым номером (обозначением) 02:56:060504:484</b>		
<b>№ п/п</b>	<b>Наименование характеристики</b>	<b>Значение характеристики</b>
<b>1</b>	<b>2</b>	<b>3</b>
1	Вид объекта недвижимости	Здание
2	Ранее присвоенный государственный учетный номер здания, сооружения, объекта незавершенного строительства (кадастровый, инвентарный или условный номер)	—
3	Кадастровый номер земельного участка (земельных участков), в границах которого (которых) расположено здание, сооружение, объект незавершенного строительства	02:56:060504:1
4	Номер кадастрового квартала (кадастровых кварталов), в пределах которого (которых) расположено здание, сооружение, объект незавершенного строительства	02:56:060504
5	Адрес здания, сооружения, объекта незавершенного строительства	Республика Башкортостан, г. Стерлитамак, тер. СНТ Тихий Ашкадар, уч. 108
	Местоположение здания, сооружения, объекта незавершенного строительства	—
	Дополнительные сведения о местоположении	—
6	Иные сведения	—
<b>с кадастровым номером (обозначением) 02:56:060504:491</b>		
<b>№ п/п</b>	<b>Наименование характеристики</b>	<b>Значение характеристики</b>
<b>1</b>	<b>2</b>	<b>3</b>
1	Вид объекта недвижимости	Здание
2	Ранее присвоенный государственный учетный номер здания, сооружения, объекта незавершенного строительства (кадастровый, инвентарный или условный номер)	—

3	Кадастровый номер земельного участка (земельных участков), в границах которого (которых) расположено здание, сооружение, объект незавершенного строительства	02:56:060504:166
4	Номер кадастрового квартала (кадастровых кварталов), в пределах которого (которых) расположено здание, сооружение, объект незавершенного строительства	02:56:060504
5	Адрес здания, сооружения, объекта незавершенного строительства	Республика Башкортостан, г. Стерлитамак, тер. СНТ Тихий Ашкадар, уч. 117а
	Местоположение здания, сооружения, объекта незавершенного строительства	—
	Дополнительные сведения о местоположении	—
6	Иные сведения	Жилое строение без права регистрации проживания, расположенное на садовом земельном участке
<b>с кадастровым номером (обозначением) 02:56:060504:496</b>		
<b>№ п/п</b>	<b>Наименование характеристики</b>	<b>Значение характеристики</b>
<b>1</b>	<b>2</b>	<b>3</b>
1	Вид объекта недвижимости	Здание
2	Ранее присвоенный государственный учетный номер здания, сооружения, объекта незавершенного строительства (кадастровый, инвентарный или условный номер)	—
3	Кадастровый номер земельного участка (земельных участков), в границах которого (которых) расположено здание, сооружение, объект незавершенного строительства	02:56:060504:190
4	Номер кадастрового квартала (кадастровых кварталов), в пределах которого (которых) расположено здание, сооружение, объект незавершенного строительства	02:56:060504
5	Адрес здания, сооружения, объекта незавершенного строительства	Республика Башкортостан, г. Стерлитамак, тер. ТСН Тихий Ашкадар, уч. 27а
	Местоположение здания, сооружения, объекта незавершенного строительства	—
	Дополнительные сведения о местоположении	—
6	Иные сведения	—
<b>с кадастровым номером (обозначением) 02:56:060504:516</b>		
<b>№ п/п</b>	<b>Наименование характеристики</b>	<b>Значение характеристики</b>
<b>1</b>	<b>2</b>	<b>3</b>
1	Вид объекта недвижимости	Здание
2	Ранее присвоенный государственный учетный номер здания, сооружения, объекта незавершенного строительства (кадастровый, инвентарный или условный номер)	—
3	Кадастровый номер земельного участка (земельных участков), в границах которого (которых) расположено здание, сооружение, объект незавершенного строительства	02:56:060504:144
4	Номер кадастрового квартала (кадастровых кварталов), в пределах которого (которых) расположено здание, сооружение, объект незавершенного строительства	02:56:060504
5	Адрес здания, сооружения, объекта незавершенного строительства	Республика Башкортостан, г. Стерлитамак, тер. ТСН Тихий Ашкадар, уч. 15

	Местоположение здания, сооружения, объекта незавершенного строительства	—
	Дополнительные сведения о местоположении	—
6	Иные сведения	—
<b>с кадастровым номером (обозначением) 02:56:060504:523</b>		
<b>№ п/п</b>	<b>Наименование характеристики</b>	<b>Значение характеристики</b>
<b>1</b>	<b>2</b>	<b>3</b>
1	Вид объекта недвижимости	Здание
2	Ранее присвоенный государственный учетный номер здания, сооружения, объекта незавершенного строительства (кадастровый, инвентарный или условный номер)	—
3	Кадастровый номер земельного участка (земельных участков), в границах которого (которых) расположено здание, сооружение, объект незавершенного строительства	02:56:060504:85
4	Номер кадастрового квартала (кадастровых кварталов), в пределах которого (которых) расположено здание, сооружение, объект незавершенного строительства	02:56:060504
5	Адрес здания, сооружения, объекта незавершенного строительства	Республика Башкортостан, г. Стерлитамак, тер. ТСН Тихий Ашкадар, уч. 19
	Местоположение здания, сооружения, объекта незавершенного строительства	—
	Дополнительные сведения о местоположении	—
6	Иные сведения	—
<b>с кадастровым номером (обозначением) 02:56:060504:525</b>		
<b>№ п/п</b>	<b>Наименование характеристики</b>	<b>Значение характеристики</b>
<b>1</b>	<b>2</b>	<b>3</b>
1	Вид объекта недвижимости	Здание
2	Ранее присвоенный государственный учетный номер здания, сооружения, объекта незавершенного строительства (кадастровый, инвентарный или условный номер)	—
3	Кадастровый номер земельного участка (земельных участков), в границах которого (которых) расположено здание, сооружение, объект незавершенного строительства	02:56:060504:174
4	Номер кадастрового квартала (кадастровых кварталов), в пределах которого (которых) расположено здание, сооружение, объект незавершенного строительства	02:56:060504
5	Адрес здания, сооружения, объекта незавершенного строительства	Республика Башкортостан, г. Стерлитамак, тер. ТСН Тихий Ашкадар, уч. 87
	Местоположение здания, сооружения, объекта незавершенного строительства	—
	Дополнительные сведения о местоположении	—
6	Иные сведения	—
<b>с кадастровым номером (обозначением) 02:56:060504:527</b>		
<b>№ п/п</b>	<b>Наименование характеристики</b>	<b>Значение характеристики</b>
<b>1</b>	<b>2</b>	<b>3</b>
1	Вид объекта недвижимости	Здание

2	Ранее присвоенный государственный учетный номер здания, сооружения, объекта незавершенного строительства (кадастровый, инвентарный или условный номер)	—
3	Кадастровый номер земельного участка (земельных участков), в границах которого (которых) расположено здание, сооружение, объект незавершенного строительства	02:56:060504:7
4	Номер кадастрового квартала (кадастровых кварталов), в пределах которого (которых) расположено здание, сооружение, объект незавершенного строительства	02:56:060504
5	Адрес здания, сооружения, объекта незавершенного строительства	Республика Башкортостан, г. Стерлитамак, тракт. Оренбургский, д. 28/8
	Местоположение здания, сооружения, объекта незавершенного строительства	—
	Дополнительные сведения о местоположении	—
6	Иные сведения	—
<b>с кадастровым номером (обозначением) 02:56:060504:529</b>		
<b>№ п/п</b>	<b>Наименование характеристики</b>	<b>Значение характеристики</b>
<b>1</b>	<b>2</b>	<b>3</b>
1	Вид объекта недвижимости	Здание
2	Ранее присвоенный государственный учетный номер здания, сооружения, объекта незавершенного строительства (кадастровый, инвентарный или условный номер)	—
3	Кадастровый номер земельного участка (земельных участков), в границах которого (которых) расположено здание, сооружение, объект незавершенного строительства	02:56:060504:109, 02:56:060504:610
4	Номер кадастрового квартала (кадастровых кварталов), в пределах которого (которых) расположено здание, сооружение, объект незавершенного строительства	02:56:060504
5	Адрес здания, сооружения, объекта незавершенного строительства	Республика Башкортостан, г. Стерлитамак, СНТ "Тихий Ашкадар", уч. 136
	Местоположение здания, сооружения, объекта незавершенного строительства	—
	Дополнительные сведения о местоположении	—
6	Иные сведения	—
<b>с кадастровым номером (обозначением) 02:56:060504:561</b>		
<b>№ п/п</b>	<b>Наименование характеристики</b>	<b>Значение характеристики</b>
<b>1</b>	<b>2</b>	<b>3</b>
1	Вид объекта недвижимости	Здание
2	Ранее присвоенный государственный учетный номер здания, сооружения, объекта незавершенного строительства (кадастровый, инвентарный или условный номер)	—
3	Кадастровый номер земельного участка (земельных участков), в границах которого (которых) расположено здание, сооружение, объект незавершенного строительства	02:56:060504:51
4	Номер кадастрового квартала (кадастровых кварталов), в пределах которого (которых) расположено здание, сооружение, объект незавершенного строительства	02:56:060504

5	Адрес здания, сооружения, объекта незавершенного строительства	Республика Башкортостан, г. Стерлитамак, тер. СНТ Тихий Ашкадар, уч. 34
	Местоположение здания, сооружения, объекта незавершенного строительства	—
	Дополнительные сведения о местоположении	—
6	Иные сведения	—
<b>с кадастровым номером (обозначением) 02:56:060504:562</b>		
<b>№ п/п</b>	<b>Наименование характеристики</b>	<b>Значение характеристики</b>
<b>1</b>	<b>2</b>	<b>3</b>
1	Вид объекта недвижимости	Здание
2	Ранее присвоенный государственный учетный номер здания, сооружения, объекта незавершенного строительства (кадастровый, инвентарный или условный номер)	—
3	Кадастровый номер земельного участка (земельных участков), в границах которого (которых) расположено здание, сооружение, объект незавершенного строительства	02:56:060504:19
4	Номер кадастрового квартала (кадастровых кварталов), в пределах которого (которых) расположено здание, сооружение, объект незавершенного строительства	02:56:060504
5	Адрес здания, сооружения, объекта незавершенного строительства	Республика Башкортостан, г. Стерлитамак, тер. СНТ Тихий Ашкадар, уч. 21
	Местоположение здания, сооружения, объекта незавершенного строительства	—
	Дополнительные сведения о местоположении	—
6	Иные сведения	—
<b>с кадастровым номером (обозначением) 02:56:060504:563</b>		
<b>№ п/п</b>	<b>Наименование характеристики</b>	<b>Значение характеристики</b>
<b>1</b>	<b>2</b>	<b>3</b>
1	Вид объекта недвижимости	Здание
2	Ранее присвоенный государственный учетный номер здания, сооружения, объекта незавершенного строительства (кадастровый, инвентарный или условный номер)	—
3	Кадастровый номер земельного участка (земельных участков), в границах которого (которых) расположено здание, сооружение, объект незавершенного строительства	02:56:060504:70
4	Номер кадастрового квартала (кадастровых кварталов), в пределах которого (которых) расположено здание, сооружение, объект незавершенного строительства	02:56:060504
5	Адрес здания, сооружения, объекта незавершенного строительства	Республика Башкортостан, г. Стерлитамак, тер. СНТ Тихий Ашкадар, уч. 126
	Местоположение здания, сооружения, объекта незавершенного строительства	—
	Дополнительные сведения о местоположении	—
6	Иные сведения	—
<b>с кадастровым номером (обозначением) 02:56:060504:565</b>		
<b>№ п/п</b>	<b>Наименование характеристики</b>	<b>Значение характеристики</b>
<b>1</b>	<b>2</b>	<b>3</b>

1	Вид объекта недвижимости	Здание
2	Ранее присвоенный государственный учетный номер здания, сооружения, объекта незавершенного строительства (кадастровый, инвентарный или условный номер)	—
3	Кадастровый номер земельного участка (земельных участков), в границах которого (которых) расположено здание, сооружение, объект незавершенного строительства	02:56:060504:188
4	Номер кадастрового квартала (кадастровых кварталов), в пределах которого (которых) расположено здание, сооружение, объект незавершенного строительства	02:56:060504
5	Адрес здания, сооружения, объекта незавершенного строительства	Республика Башкортостан, г. Стерлитамак, тер. СНТ Тихий Ашкадар, уч. 83
	Местоположение здания, сооружения, объекта незавершенного строительства	—
	Дополнительные сведения о местоположении	—
6	Иные сведения	—
<b>с кадастровым номером (обозначением) 02:56:060504:566</b>		
<b>№ п/п</b>	<b>Наименование характеристики</b>	<b>Значение характеристики</b>
<b>1</b>	<b>2</b>	<b>3</b>
1	Вид объекта недвижимости	Здание
2	Ранее присвоенный государственный учетный номер здания, сооружения, объекта незавершенного строительства (кадастровый, инвентарный или условный номер)	—
3	Кадастровый номер земельного участка (земельных участков), в границах которого (которых) расположено здание, сооружение, объект незавершенного строительства	02:56:060504:80
4	Номер кадастрового квартала (кадастровых кварталов), в пределах которого (которых) расположено здание, сооружение, объект незавершенного строительства	02:56:060504
5	Адрес здания, сооружения, объекта незавершенного строительства	Республика Башкортостан, г. Стерлитамак, тер. СНТ Тихий Ашкадар, уч. 161
	Местоположение здания, сооружения, объекта незавершенного строительства	—
	Дополнительные сведения о местоположении	—
6	Иные сведения	—
<b>с кадастровым номером (обозначением) 02:56:060504:573</b>		
<b>№ п/п</b>	<b>Наименование характеристики</b>	<b>Значение характеристики</b>
<b>1</b>	<b>2</b>	<b>3</b>
1	Вид объекта недвижимости	Здание
2	Ранее присвоенный государственный учетный номер здания, сооружения, объекта незавершенного строительства (кадастровый, инвентарный или условный номер)	—
3	Кадастровый номер земельного участка (земельных участков), в границах которого (которых) расположено здание, сооружение, объект незавершенного строительства	02:56:060504:141
4	Номер кадастрового квартала (кадастровых кварталов), в пределах которого (которых) расположено здание, сооружение, объект незавершенного строительства	02:56:060504

5	Адрес здания, сооружения, объекта незавершенного строительства	Республика Башкортостан, г. Стерлитамак, тер. СНТ Тихий Ашкадар, уч. 98
	Местоположение здания, сооружения, объекта незавершенного строительства	—
	Дополнительные сведения о местоположении	—
6	Иные сведения	—

**с кадастровым номером (обозначением) 02:56:060504:575**

№ п/п	Наименование характеристики	Значение характеристики
1	2	3
1	Вид объекта недвижимости	Здание
2	Ранее присвоенный государственный учетный номер здания, сооружения, объекта незавершенного строительства (кадастровый, инвентарный или условный номер)	—
3	Кадастровый номер земельного участка (земельных участков), в границах которого (которых) расположено здание, сооружение, объект незавершенного строительства	02:56:060504:37
4	Номер кадастрового квартала (кадастровых кварталов), в пределах которого (которых) расположено здание, сооружение, объект незавершенного строительства	02:56:060504
5	Адрес здания, сооружения, объекта незавершенного строительства	Республика Башкортостан, г. Стерлитамак, тер. СНТ Тихий Ашкадар, уч. 40
	Местоположение здания, сооружения, объекта незавершенного строительства	—
	Дополнительные сведения о местоположении	—
6	Иные сведения	—

**с кадастровым номером (обозначением) 02:56:060504:577**

№ п/п	Наименование характеристики	Значение характеристики
1	2	3
1	Вид объекта недвижимости	Здание
2	Ранее присвоенный государственный учетный номер здания, сооружения, объекта незавершенного строительства (кадастровый, инвентарный или условный номер)	—
3	Кадастровый номер земельного участка (земельных участков), в границах которого (которых) расположено здание, сооружение, объект незавершенного строительства	02:56:060504:191
4	Номер кадастрового квартала (кадастровых кварталов), в пределах которого (которых) расположено здание, сооружение, объект незавершенного строительства	02:56:060504
5	Адрес здания, сооружения, объекта незавершенного строительства	Республика Башкортостан, г. Стерлитамак, тер. СНТ Тихий Ашкадар, уч. 133
	Местоположение здания, сооружения, объекта незавершенного строительства	—
	Дополнительные сведения о местоположении	—
6	Иные сведения	—

**с кадастровым номером (обозначением) 02:56:060504:583**

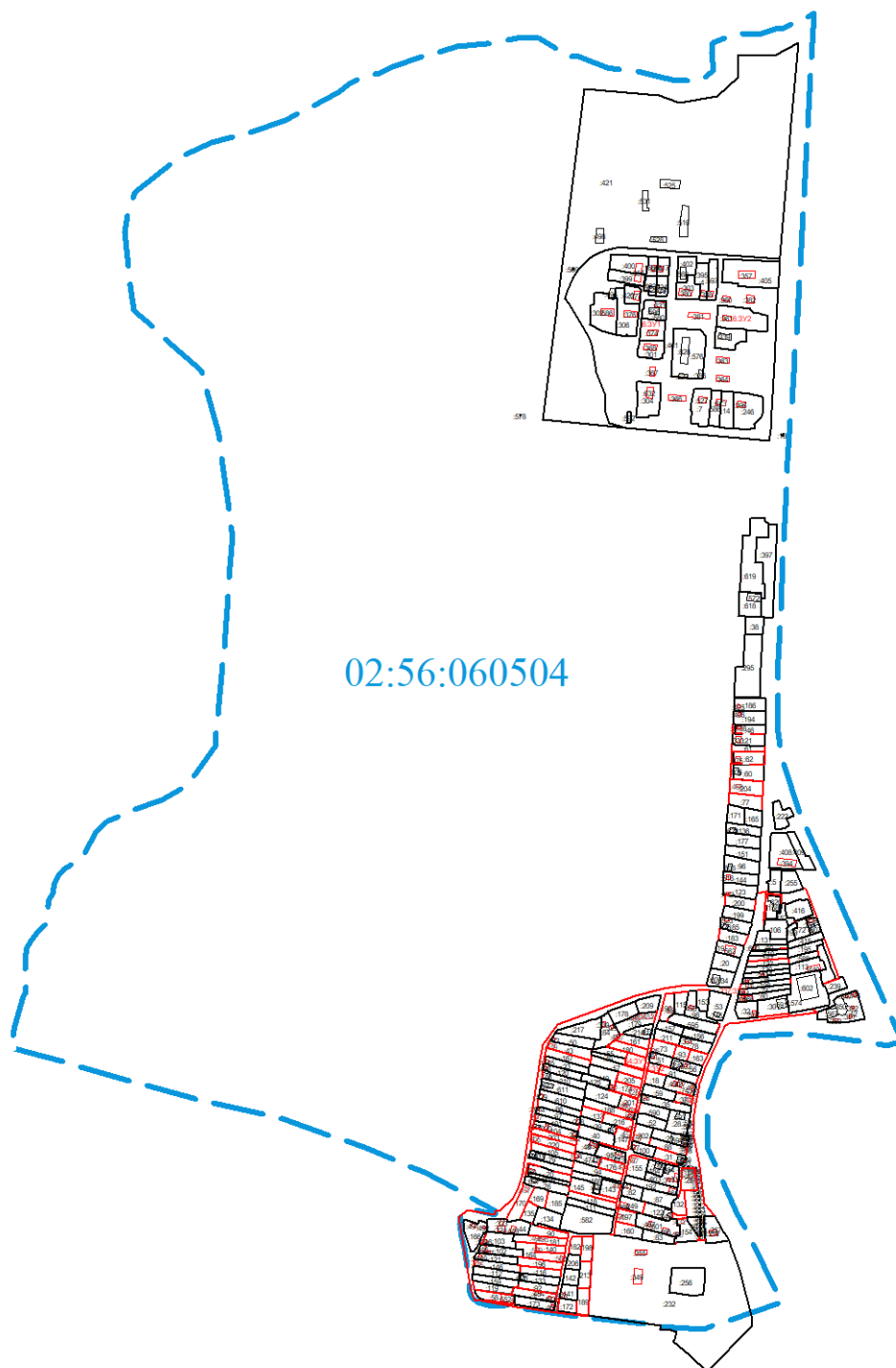
№ п/п	Наименование характеристики	Значение характеристики
1	2	3

1	Вид объекта недвижимости	Здание
2	Ранее присвоенный государственный учетный номер здания, сооружения, объекта незавершенного строительства (кадастровый, инвентарный или условный номер)	—
3	Кадастровый номер земельного участка (земельных участков), в границах которого (которых) расположено здание, сооружение, объект незавершенного строительства	02:56:060504:164
4	Номер кадастрового квартала (кадастровых кварталов), в пределах которого (которых) расположено здание, сооружение, объект незавершенного строительства	02:56:060504
5	Адрес здания, сооружения, объекта незавершенного строительства	Республика Башкортостан, г. Стерлитамак, тер. ТСН Тихий Ашкадар, уч. 102
	Местоположение здания, сооружения, объекта незавершенного строительства	—
	Дополнительные сведения о местоположении	—
6	Иные сведения	—
<b>с кадастровым номером (обозначением) 02:56:060504:587</b>		
<b>№ п/п</b>	<b>Наименование характеристики</b>	<b>Значение характеристики</b>
<b>1</b>	<b>2</b>	<b>3</b>
1	Вид объекта недвижимости	Здание
2	Ранее присвоенный государственный учетный номер здания, сооружения, объекта незавершенного строительства (кадастровый, инвентарный или условный номер)	—
3	Кадастровый номер земельного участка (земельных участков), в границах которого (которых) расположено здание, сооружение, объект незавершенного строительства	02:56:060504:155
4	Номер кадастрового квартала (кадастровых кварталов), в пределах которого (которых) расположено здание, сооружение, объект незавершенного строительства	02:56:060504
5	Адрес здания, сооружения, объекта незавершенного строительства	Республика Башкортостан, г. Стерлитамак, тер. ТСН Тихий Ашкадар, уч. 50
	Местоположение здания, сооружения, объекта незавершенного строительства	—
	Дополнительные сведения о местоположении	—
6	Иные сведения	—
<b>с кадастровым номером (обозначением) 02:56:060504:589</b>		
<b>№ п/п</b>	<b>Наименование характеристики</b>	<b>Значение характеристики</b>
<b>1</b>	<b>2</b>	<b>3</b>
1	Вид объекта недвижимости	Здание
2	Ранее присвоенный государственный учетный номер здания, сооружения, объекта незавершенного строительства (кадастровый, инвентарный или условный номер)	—
3	Кадастровый номер земельного участка (земельных участков), в границах которого (которых) расположено здание, сооружение, объект незавершенного строительства	02:56:060504:140
4	Номер кадастрового квартала (кадастровых кварталов), в пределах которого (которых) расположено здание, сооружение, объект незавершенного строительства	02:56:060504

5	Адрес здания, сооружения, объекта незавершенного строительства	Республика Башкортостан, г. Стерлитамак, тер. СНТ Тихий Ашкадар, уч. 103
	Местоположение здания, сооружения, объекта незавершенного строительства	—
	Дополнительные сведения о местоположении	—
6	Иные сведения	—
<b>с кадастровым номером (обозначением) 02:56:060504:630</b>		
<b>№ п/п</b>	<b>Наименование характеристики</b>	<b>Значение характеристики</b>
<b>1</b>	<b>2</b>	<b>3</b>
1	Вид объекта недвижимости	Здание
2	Ранее присвоенный государственный учетный номер здания, сооружения, объекта незавершенного строительства (кадастровый, инвентарный или условный номер)	—
3	Кадастровый номер земельного участка (земельных участков), в границах которого (которых) расположено здание, сооружение, объект незавершенного строительства	02:56:060504:89
4	Номер кадастрового квартала (кадастровых кварталов), в пределах которого (которых) расположено здание, сооружение, объект незавершенного строительства	02:56:060504
5	Адрес здания, сооружения, объекта незавершенного строительства	Республика Башкортостан, г. Стерлитамак, тер. ТСН Тихий Ашкадар, уч. 152
	Местоположение здания, сооружения, объекта незавершенного строительства	—
	Дополнительные сведения о местоположении	—
6	Иные сведения	—
<b>с кадастровым номером (обозначением) 02:56:060504:632</b>		
<b>№ п/п</b>	<b>Наименование характеристики</b>	<b>Значение характеристики</b>
<b>1</b>	<b>2</b>	<b>3</b>
1	Вид объекта недвижимости	Здание
2	Ранее присвоенный государственный учетный номер здания, сооружения, объекта незавершенного строительства (кадастровый, инвентарный или условный номер)	—
3	Кадастровый номер земельного участка (земельных участков), в границах которого (которых) расположено здание, сооружение, объект незавершенного строительства	02:56:060504:304
4	Номер кадастрового квартала (кадастровых кварталов), в пределах которого (которых) расположено здание, сооружение, объект незавершенного строительства	02:56:060504
5	Адрес здания, сооружения, объекта незавершенного строительства	Республика Башкортостан, г. Стерлитамак, тракт. Оренбургский, д. 28/10
	Местоположение здания, сооружения, объекта незавершенного строительства	—
	Дополнительные сведения о местоположении	—
6	Иные сведения	—
<b>с кадастровым номером (обозначением) 02:56:060504:633</b>		
<b>№ п/п</b>	<b>Наименование характеристики</b>	<b>Значение характеристики</b>
<b>1</b>	<b>2</b>	<b>3</b>

1	Вид объекта недвижимости	Здание
2	Ранее присвоенный государственный учетный номер здания, сооружения, объекта незавершенного строительства (кадастровый, инвентарный или условный номер)	—
3	Кадастровый номер земельного участка (земельных участков), в границах которого (которых) расположено здание, сооружение, объект незавершенного строительства	02:56:060504:580
4	Номер кадастрового квартала (кадастровых кварталов), в пределах которого (которых) расположено здание, сооружение, объект незавершенного строительства	02:56:060504
5	Адрес здания, сооружения, объекта незавершенного строительства	Республика Башкортостан, г. Стерлитамак, тракт. Оренбургский, д. 28/14
	Местоположение здания, сооружения, объекта незавершенного строительства	—
	Дополнительные сведения о местоположении	—
6	Иные сведения	—
<b>с кадастровым номером (обозначением) 02:56:060507:1096</b>		
<b>№ п/п</b>	<b>Наименование характеристики</b>	<b>Значение характеристики</b>
<b>1</b>	<b>2</b>	<b>3</b>
1	Вид объекта недвижимости	Здание
2	Ранее присвоенный государственный учетный номер здания, сооружения, объекта незавершенного строительства (кадастровый, инвентарный или условный номер)	—
3	Кадастровый номер земельного участка (земельных участков), в границах которого (которых) расположено здание, сооружение, объект незавершенного строительства	02:56:060504:103
4	Номер кадастрового квартала (кадастровых кварталов), в пределах которого (которых) расположено здание, сооружение, объект незавершенного строительства	02:56:060507
5	Адрес здания, сооружения, объекта незавершенного строительства	Республика Башкортостан, г. Стерлитамак, тер. ТСН Тихий Ашкадар, уч. 117
	Местоположение здания, сооружения, объекта незавершенного строительства	—
	Дополнительные сведения о местоположении	—
6	Иные сведения	—

# Схема границ земельных участков

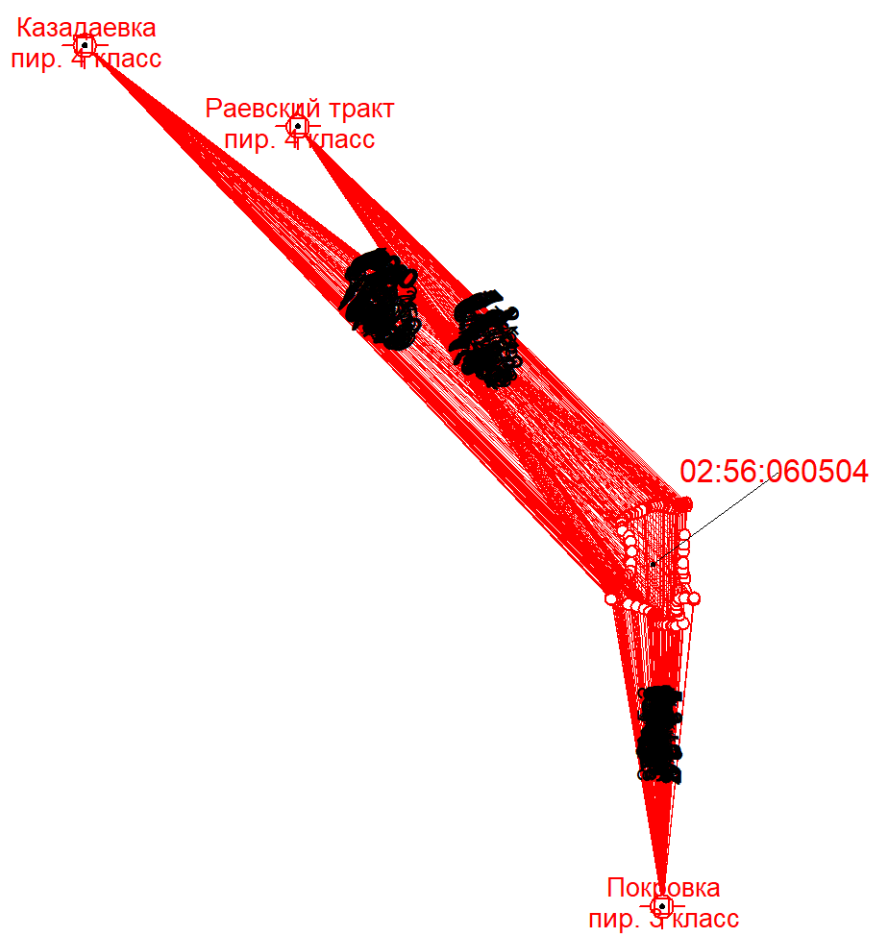


02:56:060504

**Условные обозначения:** условные обозначения представлены в конце раздела












# Схема геодезических построений



**Условные обозначения:** условные обозначения представлены в конце раздела

## Схема геодезических построений

### Условные обозначения и знаки для оформления схемы геодезических построений.

-  GPS - GPS-Базовая станция при спутниковых наблюдениях (GPS / ГЛОНАСС)
-  4125  
Усово 2кл - Номер пункта опорной межевой сети (ОМС), его название, класс
-  1 - Пункты съёмочного обоснования, созданные при проведении кадастровых работ
-  - Направление положения поворотной точки земельного участка (части земельного участка), являющегося объектом кадастровых работ
-  1.3 - Расстояние от базовой станции до объектов, положение которых определялось приемниками типа GPS или ГЛОНАСС, км
-  - Схематичная граница земельного участка (части земельного участка), являющегося объектом кадастровых работ
- :123:3У1** - Кадастровый номер земельного участка, являющегося объектом кадастровых работ
- :123:3У1/1** - Кадастровый номер части земельного участка, являющегося объектом кадастровых работ
-  - Граница земельного участка (части земельного участка), установленная в соответствии федеральным законодательством, включенная в ГКН
-  - Характерная точка границы (межевой знак) земельного участка (части земельного участка), установленная при проведении кадастровых работ
-  - Точка стояния теодолитного хода